



Version web

Ville de Mazères-sur-Salat

Présenté par

BIEN dans ma **VILLE** 

Sommaire

Situation géographique	3
Statistiques sur la population	4
Evolution du nombre d'habitants	4
Tranche d'âge	5
0-14 ans	5
15-29 ans	5
30-44 ans	5
45-59 ans	5
60-74 ans	5
75-89 ans	5
90 ans et +	5
Activité professionnelle	5
Agriculteurs	5
Artisans, Commerçants	5
Cadres et sup.	5
Professions intermédiaires	5
Employé	5
Ouvrier	5
Retraité	5
Autres	5
Niveau de diplôme	6
Sans diplôme ou CEP	6
Brevet, BEPC, DNB	6
CAP-BEP ou équivalent	6
BAC ou équivalent	6
BAC+2	6
BAC+3 ou +4	6
BAC+5 ou plus	6
Composition des ménages	6
Couple sans enfant	6
Couple avec enfant(s)	6
Famille monoparentale	6
Colocation / Autre	6
Personnes seules	6
Profils électoraux	7
Premier tour	7
Sécurité	8
Evolution du nombre d'infractions	8
Pour comparer	9
Services à la population	10
Commerce	10
Éducation	10
Villes autour de Mazères-sur-Salat	11

Situation géographique



i Informations clés

- **Région** : Occitanie
- **Département** : Haute-Garonne
- **Code postal** : 31260
- **Superficie** : 6 km²



Statistiques sur la population



Nombre d'habitants

628



Age moyen

46 ans



Pop active

47.6%



Taux chômage

9.4%



Pop densité

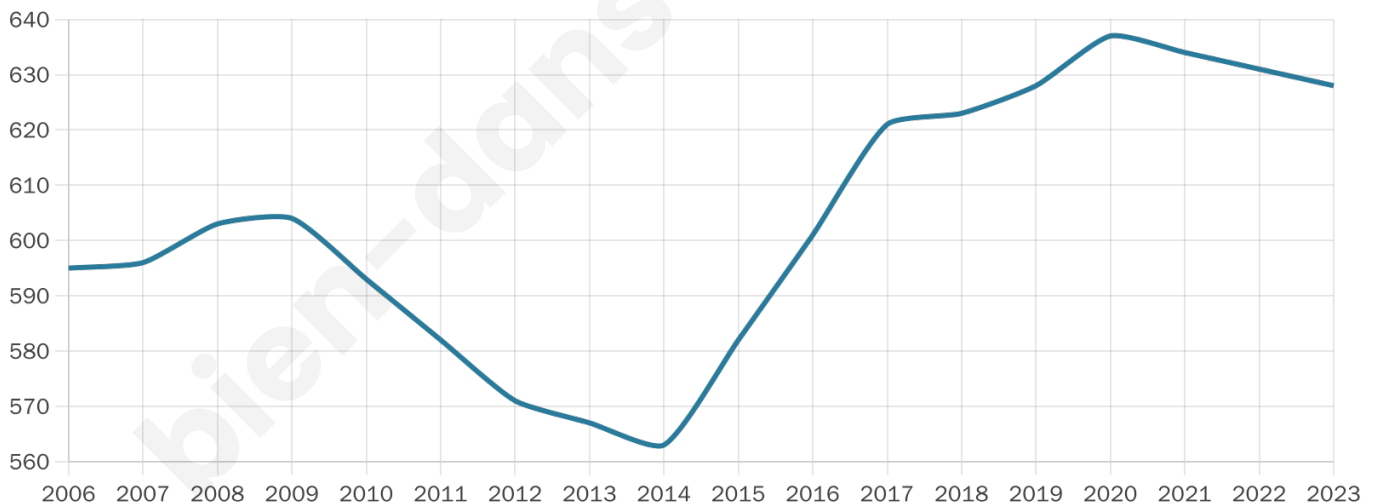
105 h/km²



Revenu moyen

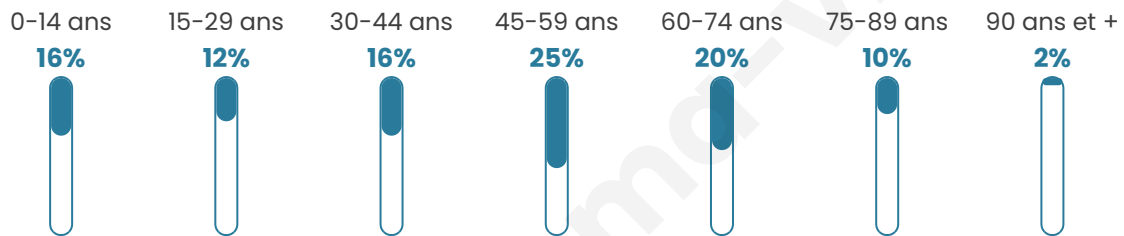
22 380 €/an

Evolution du nombre d'habitants

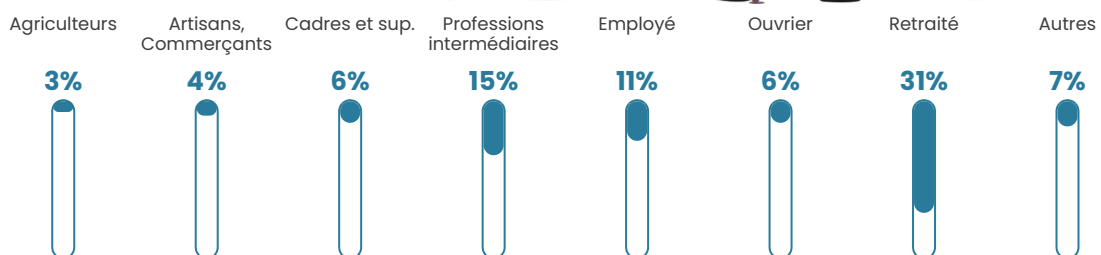


Sources : Institut national de la statistique et des études économiques (insee) selon Les dernières parutions officielles de 2024 portant sur les années 2020, 2021 et 2022.


Tranche d'âge




Activité professionnelle



Niveau de diplôme















Composition des ménages



Profils électoraux

Premier tour

	Marine LE PEN	24.18 %
	Jean-Luc MÉLENCHON	23.71 %
	Emmanuel MACRON	19.01 %
	Jean LASSALLE	7.98 %
	Éric ZEMMOUR	7.51 %
	Fabien ROUSSEL	6.34 %
	Anne HIDALGO	3.99 %
	Valérie PÉCRESSE	3.05 %
	Yannick JADOT	2.35 %
	Nicolas DUPONT-AIGNAN	1.41 %
	Nathalie ARTHAUD	0.23 %
	Philippe POUTOU	0.23 %



519 inscrits

Participation : 86.13%

Votes blancs : 3.58%

Votes nuls : 1.12%

Second tour

	Emmanuel MACRON	54,55 %
	Marine LE PEN	45,45 %

519 inscrits

Participation : 80.73%

Votes blancs : 11.93%

Votes nuls : 4.06%

Sécurité



Agressions physiques / sexuelles

0



Cambriolages

0



Vols / dégradations

0



Stupéfiants

0

Evolution du nombre d'infractions



Pour comparer

(en proportion du nombre d'habitants)

■ Ville ■ Département ■ Région



Sources : Bases statistiques communale, départementale et régionale de la délinquance enregistrée par la police et la gendarmerie nationales selon les dernières parutions officielles de 2025 portant sur l'année 2024 ([data.gouv](https://data.gouv.fr)).

Agressions physiques / sexuelles : Violences sexuelles, coups et blessures volontaires intrafamiliaux, coups et blessures volontaires, autres coups, blessures volontaires et vols violents sans arme.

Cambriolages : Cambriolages de logements.

Vols : Vols avec armes, vols d'accessoires sur véhicules, vols dans les véhicules, vols de véhicules, vols sans violence contre des personnes, destructions, dégradations volontaires et escroqueries.

Stupéfiants : Trafic de stupéfiants dont (AFD) et usage de stupéfiants.

Services à la population



Commerce

Hypermarché	X <u>Cazères</u> 12km
Supermarché	X <u>Saint-Martory</u> 3km
Superette	1
Boulangerie	2
Boucherie	1
Restaurant	X <u>Salies-du-Salat</u> 3km
Garage	1
Station-service	X <u>Mane</u> 6km
Banque	X <u>Salies-du-Salat</u> 4km
La poste	X <u>Saint-Martory</u> 3km
Coiffeur	1
Tabac	1
Bars / discothèque	X <u>Roquefort-sur-Garonne</u> 3km
Bibliothèque	X <u>Arbas</u> 16km
Cinéma	X <u>Cazères</u> 12km
Vétérinaire	X <u>Salies-du-Salat</u> 4km



Santé

Pharmacie	1
Hôpital	X <u>Salies-du-Salat</u> 3km
Laboratoire d'analyses médicales	X <u>Cazères</u> 12km
Etablissement pour handicapé	X <u>Salies-du-Salat</u> 4km
EHPA	X <u>Saint-Martory</u> 4km
Médecin	1
Dentiste	X <u>Saint-Martory</u> 3km
Chirurgien	X <u>Saint-Gaudens</u> 20km
Dermatologue	X <u>Saint-Girons</u> 22km
Anesthésiste	X <u>Muret</u> 48km
Gastro-entérologue	X <u>Muret</u> 47km
Gynécologue	X <u>Saint-Gaudens</u> 20km
Cancérologue	X <u>Muret</u> 48km
Neurologue	X <u>Saint-Gaudens</u> 19km
Ophthalmologue	X <u>Martres-Tolosane</u> 8km
ORL	X <u>Muret</u> 46km
Cardiologue	X <u>Saint-Gaudens</u> 21km
Pédiatre	X <u>Muret</u> 47km
Pneumologue	X <u>Saint-Plancard</u> 33km
Psychologue	X <u>Saint-Michel</u> 9km
Radiologue	X <u>Cazères</u> 13km
Rhumatologue	X <u>Saint-Gaudens</u> 19km
Sage-femme	X <u>Saint-Martory</u> 3km



Éducation

Crèche	X <u>Salies-du-Salat</u> 4km
Ecole maternelle Public	X <u>Boussens</u> 5km
Ecole maternelle Privé	X <u>Plaisance-du-Touch</u> 55km
Ecole primaire Public	1
Ecole primaire Privé	X <u>Le Fousseret</u> 18km
Collège Public	X <u>Salies-du-Salat</u> 3km
Collège Privé	X <u>Castelnaud-Picampeau</u> 19km
Lycée Public	X <u>Cazères</u> 12km
Lycée Privé	X <u>Moulis</u> 20km

Sources : Base Sirene des entreprises et de leurs établissements selon les dernières parutions officielles de 2025 portant sur l'année 2024 ([data.gouv](#)). Liste, localisation et tarifs des professionnels de santé selon les dernières parutions officielles de 2025 portant sur l'année 2024 ([opendatasoft](#)) et FINISS Extraction du Fichier des établissements selon les dernières parutions officielles de 2025 portant sur l'année 2024 ([data.gouv](#)). Adresse et géolocalisation des établissements d'enseignement du premier et second degrés selon les dernières parutions officielles de 2025 portant sur l'année 2024 ([data.education.gouv](#))

Villes autour de Mazères-sur-Salat

Ville	Habitants	Superficie	Pop densité	Pop active	Taux chômage	Revenu moyen	Prix immobilier
Cassagne	641	11 km ²	58 h/km ²	47.1%	2.7%	24 240 €/an	1 292 €/m ²
Mancioux	386	7 km ²	55 h/km ²	42.7%	5.2%	23 860 €/an	1 144 €/m ²
Salies-du-Salat (3 avis)	1 733	6 km ²	289 h/km ²	34.5%	5.9%	20 110 €/an	1 307 €/m ²
Belbèze-en-Comminges	108	9 km ²	12 h/km ²	46.3%	4.6%	21 530 €/an	1 294 €/m ²
Saint-Martory (2 avis)	1 027	8 km ²	128 h/km ²	37%	6.4%	19 580 €/an	1 010 €/m ²
Montsaunès	455	9 km ²	51 h/km ²	45.1%	4.6%	23 740 €/an	362 €/m ²
Roquefort-sur-Garonne (1 avis)	801	13 km ²	62 h/km ²	46.2%	8.1%	21 880 €/an	1 125 €/m ²
Ausseing	91	5 km ²	18 h/km ²	49.5%	11%	NC	534 €/m ²
Marsoulas	143	2 km ²	72 h/km ²	51%	5.6%	22 870 €/an	1 705 €/m ²
Lestelle-de-Saint-Martory	430	9 km ²	48 h/km ²	43.7%	4.9%	20 840 €/an	749 €/m ²
Montclar-de-Comminges	79	6 km ²	13 h/km ²	44.3%	2.5%	NC	1 343 €/m ²
Betchat	355	22 km ²	16 h/km ²	38.9%	4.8%	21 740 €/an	1 079 €/m ²
Escoulis	76	4 km ²	19 h/km ²	48.7%	11.8%	NC	1 304 €/m ²
Boussens	1 135	4 km ²	284 h/km ²	43.3%	4.3%	22 460 €/an	1 673 €/m ²
Touille	245	6 km ²	41 h/km ²	44.1%	2.4%	23 290 €/an	1 195 €/m ²

bien-dans-ma-ville.fr



Vous aimez votre ville ? Notez-la !

Et faites-nous part de vos remarques constructives



Avec

BIEN dans ma **VILLE** 