



Version web

Ville de Mayrac

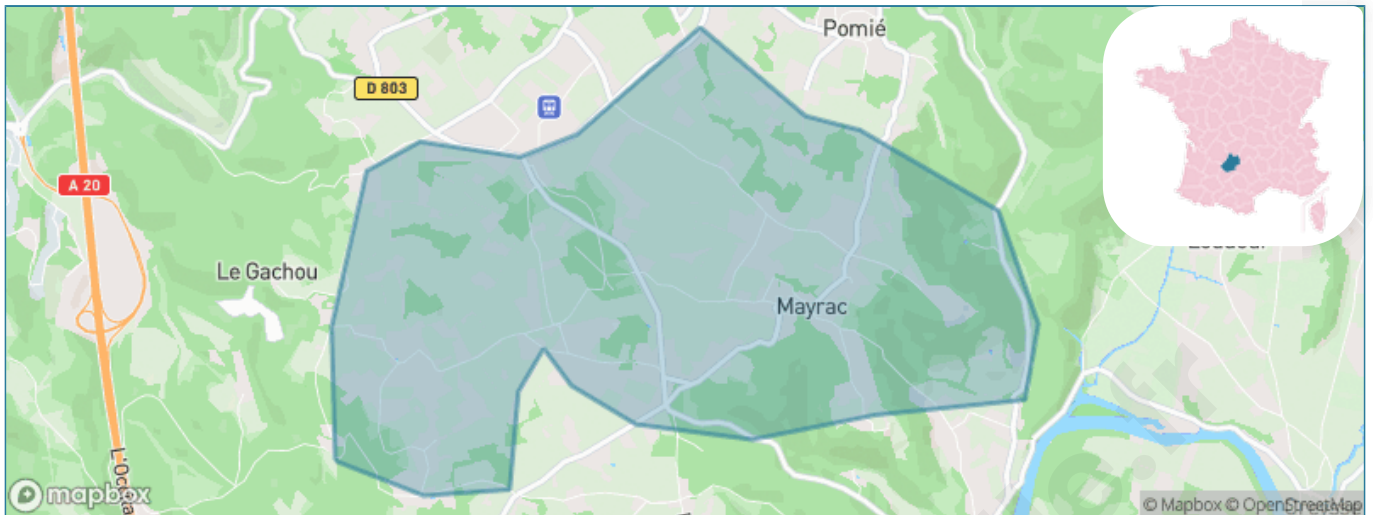
Présenté par

BIEN dans
ma **VILLE** 

Sommaire

Situation géographique	3
Statistiques sur la population	4
Evolution du nombre d'habitants	4
Tranche d'âge	5
0-14 ans	5
15-29 ans	5
30-44 ans	5
45-59 ans	5
60-74 ans	5
75-89 ans	5
90 ans et +	5
Activité professionnelle	5
Agriculteurs	5
Artisans, Commerçants	5
Cadres et sup.	5
Professions intermédiaires	5
Employé	5
Ouvrier	5
Retraité	5
Autres	5
Niveau de diplôme	6
Sans diplôme ou CEP	6
Brevet, BEPC, DNB	6
CAP-BEP ou équivalent	6
BAC ou équivalent	6
BAC+2	6
BAC+3 ou +4	6
BAC+5 ou plus	6
Composition des ménages	6
Couple sans enfant	6
Couple avec enfant(s)	6
Famille monoparentale	6
Colocation / Autre	6
Personnes seules	6
Profils électoraux	7
Premier tour	7
Sécurité	8
Evolution du nombre d'infractions	8
Pour comparer	9
Services à la population	10
Commerce	10
Éducation	10
Villes autour de Mayrac	11

Situation géographique



i Informations clés

- **Région** : Occitanie
- **Département** : Lot
- **Code postal** : 46200
- **Superficie** : 7 km²



Statistiques sur la population



Nombre d'habitants

254



Age moyen

45 ans



Pop active

47.2%



Taux chômage

5.1%



Pop densité

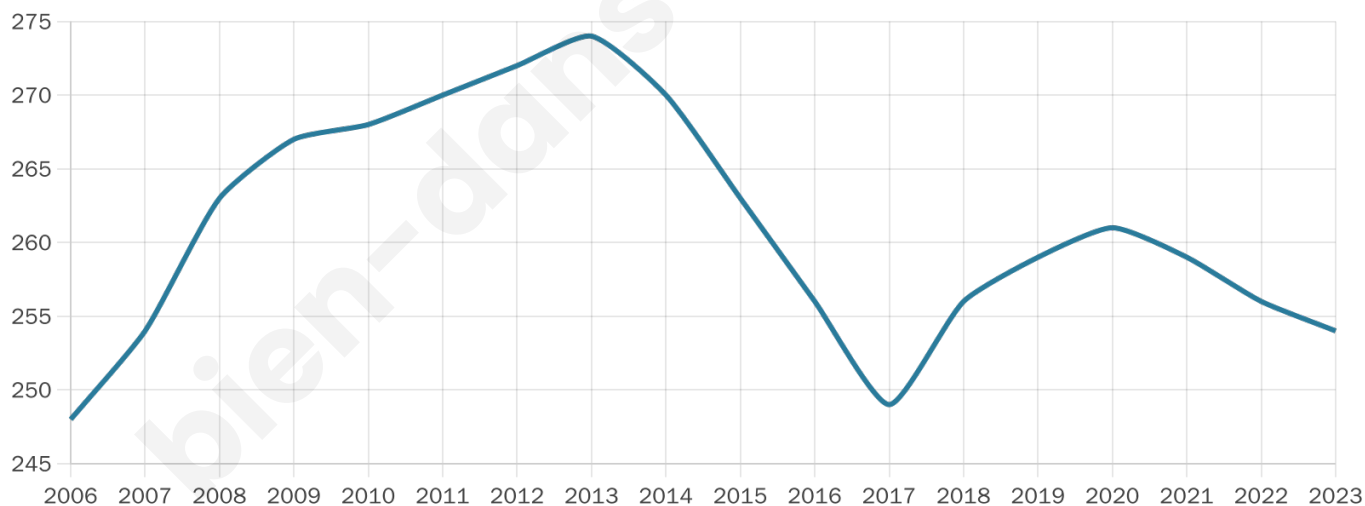
36 h/km²



Revenu moyen

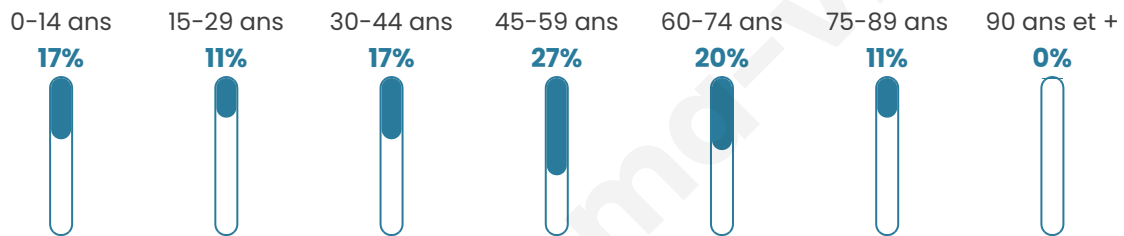
21 220 €/an

Evolution du nombre d'habitants

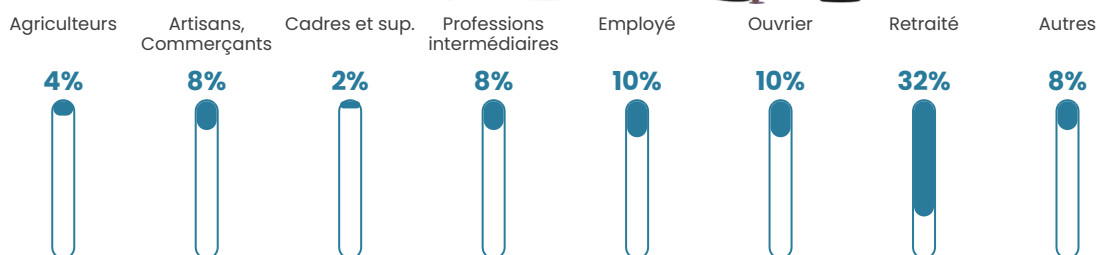


Sources : Institut national de la statistique et des études économiques (insee) selon Les dernières parutions officielles de 2024 portant sur les années 2020, 2021 et 2022.


Tranche d'âge




Activité professionnelle



Niveau de diplôme











Composition des ménages



Profils électoraux

Premier tour

	Marine LE PEN	31.21 %
	Emmanuel MACRON	24.28 %
	Jean-Luc MÉLENCHON	19.08 %
	Jean LASSALLE	9.25 %
	Yannick JADOT	4.05 %
	Éric ZEMMOUR	3.47 %
	Valérie PÉCRESSE	2.89 %
	Fabien ROUSSEL	1.73 %
	Anne HIDALGO	1.73 %
	Nathalie ARTHAUD	1.16 %
	Philippe POUTOU	1.16 %
	Nicolas DUPONT-AIGNAN	0.00 %



211 inscrits

Participation : 83.41%

Votes blancs : 1.70%

Votes nuls : 0.00%

Second tour

	Emmanuel MACRON	52,03 %
	Marine LE PEN	47,97 %

211 inscrits

Participation : 80.09%

Votes blancs : 8.88%

Votes nuls : 3.55%

Sécurité



Agressions physiques / sexuelles

0



Cambriolages

0



Vols / dégradations

0



Stupéfiants

0

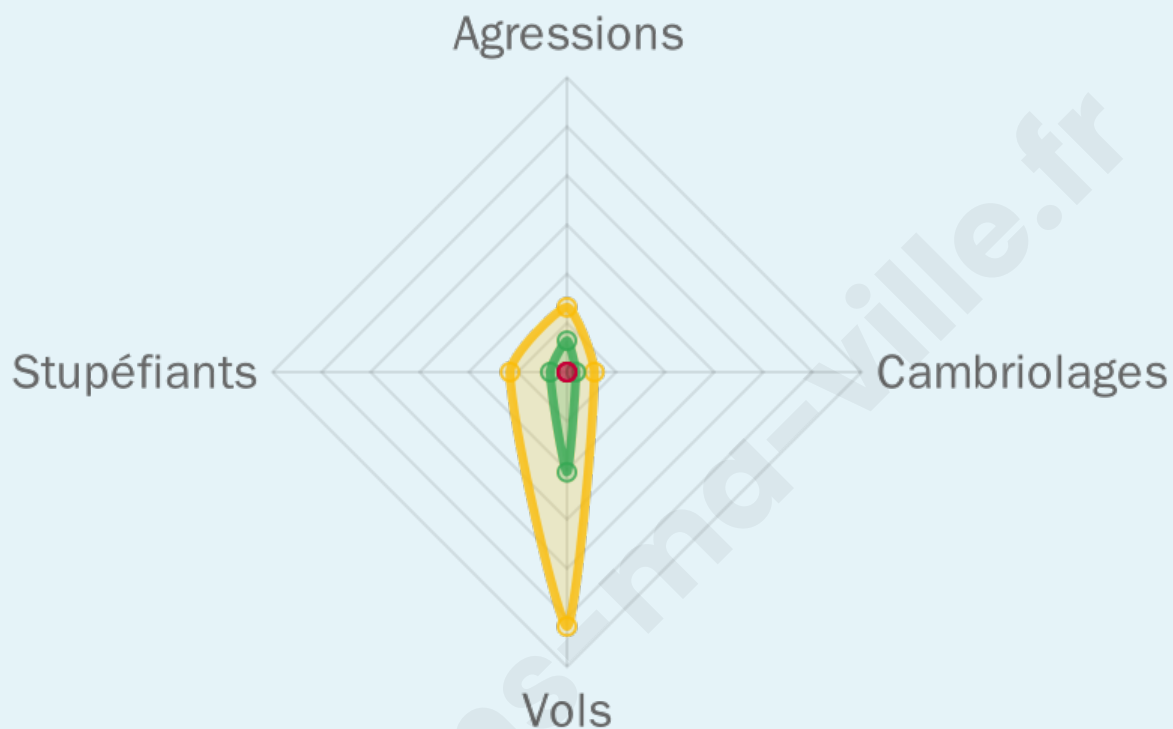
Evolution du nombre d'infractions



Pour comparer

(en proportion du nombre d'habitants)

■ Ville ■ Département ■ Région



Sources : Bases statistiques communale, départementale et régionale de la délinquance enregistrée par la police et la gendarmerie nationales selon les dernières parutions officielles de 2025 portant sur l'année 2024 ([data.gouv](https://data.gouv.fr)).

Agressions physiques / sexuelles : Violences sexuelles, coups et blessures volontaires intrafamiliaux, coups et blessures volontaires, autres coups, blessures volontaires et vols violents sans arme.

Cambriolages : Cambriolages de logements.

Vols : Vols avec armes, vols d'accessoires sur véhicules, vols dans les véhicules, vols de véhicules, vols sans violence contre des personnes, destructions, dégradations volontaires et escroqueries.

Stupéfiants : Trafic de stupéfiants dont (AFD) et usage de stupéfiants.

Services à la population



Commerce

Hypermarché	X Gramat 17km
Supermarché	X Martel 5km
Superette	X Saint-Sozy 2km
Boulangerie	X Montvalent 5km
Boucherie	X Martel 5km
Restaurant	X Baladou 3km
Garage	1
Station-service	X Martel 5km
Banque	X Martel 5km
La poste	X Souillac 7km
Coiffeur	X Martel 5km
Tabac	X Souillac 7km
Bars / discothèque	X Martel 5km
Bibliothèque	X Souillac 10km
Cinéma	X Souillac 7km
Vétérinaire	X Martel 5km



Santé

Pharmacie	X Martel 5km
Hôpital	X Gourdon 24km
Laboratoire d'analyses médicales	X Souillac 7km
Etablissement pour handicapé	X Martel 5km
EHPA	X Martel 6km
Médecin	X Martel 5km
Dentiste	X Martel 6km
Chirurgien	X Saint-Vincent-le-Paluel 22km
Dermatologue	X Brive-la-Gaillarde 29km
Anesthésiste	X Le Vignon-en-Quercy 12km
Gastro-entérologue	X Sarlat-la-Canéda 27km
Gynécologue	X Sarlat-la-Canéda 28km
Cancérologue	X Aurillac 68km
Neurologue	X Brive-la-Gaillarde 30km
Ophtalmologue	X Brive-la-Gaillarde 29km
ORL	X Saint-Céré 26km
Cardiologue	X Carsac-Aillac 23km
Pédiatre	X Bretenoux 22km
Pneumologue	X Brive-la-Gaillarde 29km
Psychologue	X Saint-Vincent-du-Pendit 27km
Radiologue	X Sarlat-la-Canéda 28km
Rhumatologue	X Brive-la-Gaillarde 29km
Sage-femme	X Le Vignon-en-Quercy 12km



Éducation

Crèche	X Souillac 7km
Ecole maternelle Public	X Martel 5km
Ecole maternelle Privé	X Molières 30km
Ecole primaire Public	X Saint-Sozy 1km
Ecole primaire Privé	X Alvignac 13km
Collège Public	X Martel 5km
Collège Privé	X Simeyrols 18km
Lycée Public	X Souillac 7km
Lycée Privé	X Brive-la-Gaillarde 27km

Sources : Base Sirene des entreprises et de leurs établissements selon les dernières parutions officielles de 2025 portant sur l'année 2024 ([data.gouv](#)). Liste, localisation et tarifs des professionnels de santé selon les dernières parutions officielles de 2025 portant sur l'année 2024 ([opendatasoft](#)) et FINESS Extraction du Fichier des établissements selon les dernières parutions officielles de 2025 portant sur l'année 2024 ([data.gouv](#)). Adresse et géolocalisation des établissements d'enseignement du premier et second degrés selon les dernières parutions officielles de 2025 portant sur l'année 2024 ([data.education.gouv](#))

Villes autour de Mayrac

Ville	Habitants	Superficie	Pop densité	Pop active	Taux chômage	Revenu moyen	Prix immobilier
Baladou (1 avis)	396	15 km ²	26 h/km ²	43.7%	3.8%	23 450 €/an	1 469 €/m ²
Saint-Sozy	490	8 km ²	61 h/km ²	39.2%	4.1%	21 990 €/an	1 409 €/m ²
Meyronne	269	8 km ²	34 h/km ²	40.5%	3.7%	22 380 €/an	1 378 €/m ²
Creysse (1 avis)	313	9 km ²	35 h/km ²	42.2%	7.7%	21 110 €/an	1 093 €/m ²
Montvalent	314	27 km ²	12 h/km ²	44.6%	5.1%	21 760 €/an	1 570 €/m ²
Martel (5 avis)	1 637	35 km ²	47 h/km ²	39.3%	4.3%	22 420 €/an	1 907 €/m ²
Lacave	271	21 km ²	13 h/km ²	34.7%	3.3%	21 260 €/an	2 569 €/m ²
Souillac (7 avis)	3 192	25 km ²	128 h/km ²	37.2%	8.1%	19 500 €/an	1 351 €/m ²
Pinsac	769	19 km ²	40 h/km ²	45.5%	4.3%	22 100 €/an	2 100 €/m ²
Floirac	248	19 km ²	13 h/km ²	39.5%	6.9%	22 830 €/an	1 053 €/m ²
Cuzance	653	29 km ²	23 h/km ²	47.5%	4.7%	22 720 €/an	2 429 €/m ²
Saint-Denis-lès-Martel	333	7 km ²	48 h/km ²	45.9%	4.2%	20 640 €/an	1 311 €/m ²
Lachapelle-Auzac (1 avis)	795	31 km ²	26 h/km ²	43%	4.5%	21 380 €/an	1 540 €/m ²
Lanzac	563	14 km ²	40 h/km ²	43.7%	3.6%	22 720 €/an	1 648 €/m ²
Le Roc	207	7 km ²	30 h/km ²	41.5%	3.4%	22 640 €/an	989 €/m ²

bien-dans-ma-ville.fr



Vous aimez votre ville ? Notez-la !

Et faites-nous part de vos remarques constructives



Avec

BIEN dans
ma **VILLE** 