



Version web

Ville de Mayot

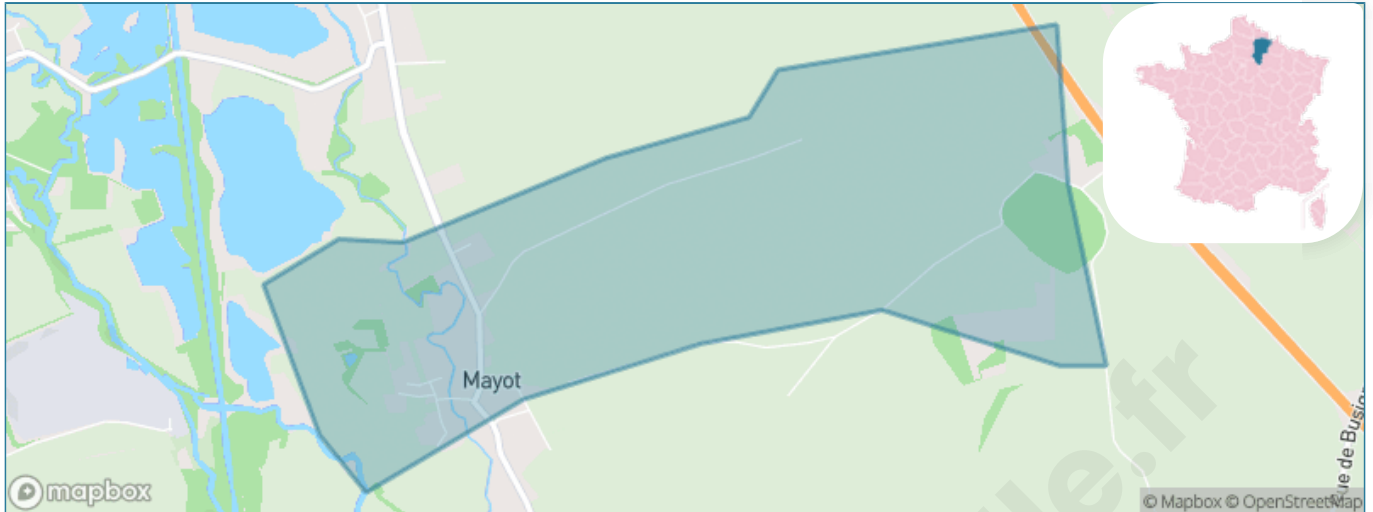
Présenté par

BIEN dans
ma **VILLE** 

Sommaire

| | |
|---|----|
| Situation géographique | 3 |
| Statistiques sur la population | 4 |
| Evolution du nombre d'habitants | 4 |
| Tranche d'âge | 5 |
| 0-14 ans | 5 |
| 15-29 ans | 5 |
| 30-44 ans | 5 |
| 45-59 ans | 5 |
| 60-74 ans | 5 |
| 75-89 ans | 5 |
| 90 ans et + | 5 |
| Activité professionnelle | 5 |
| Agriculteurs | 5 |
| Artisans, Commerçants | 5 |
| Cadres et sup. | 5 |
| Professions intermédiaires | 5 |
| Employé | 5 |
| Ouvrier | 5 |
| Retraité | 5 |
| Autres | 5 |
| Niveau de diplôme | 6 |
| Sans diplôme ou CEP | 6 |
| Brevet, BEPC, DNB | 6 |
| CAP-BEP ou équivalent | 6 |
| BAC ou équivalent | 6 |
| BAC+2 | 6 |
| BAC+3 ou +4 | 6 |
| BAC+5 ou plus | 6 |
| Composition des ménages | 6 |
| Couple sans enfant | 6 |
| Couple avec enfant(s) | 6 |
| Famille monoparentale | 6 |
| Colocation / Autre | 6 |
| Personnes seules | 6 |
| Profils électoraux | 7 |
| Premier tour | 7 |
| Sécurité | 8 |
| Evolution du nombre d'infractions | 8 |
| Pour comparer | 9 |
| Services à la population | 10 |
| Commerce | 10 |
| Éducation | 10 |
| Villes autour de Mayot | 11 |

Situation géographique



i Informations clés

- **Région** : Hauts-de-France
- **Département** : Aisne
- **Code postal** : 02800
- **Superficie** : 3 km²



Statistiques sur la population



Nombre d'habitants

207



Age moyen

35 ans



Pop active

51.7%



Taux chômage

7.5%



Pop densité

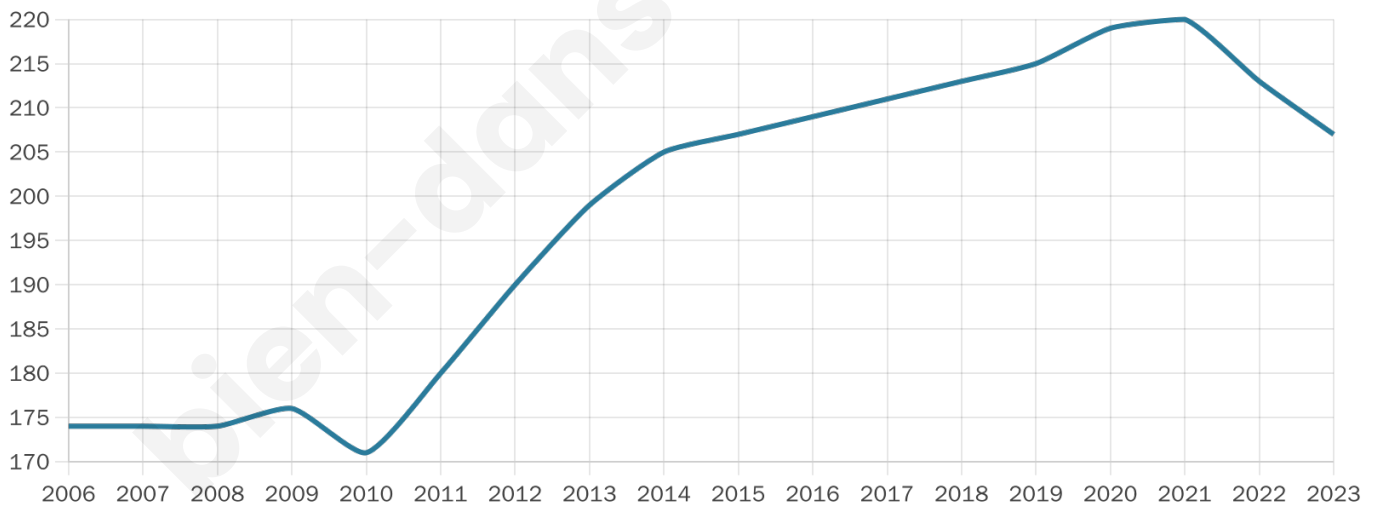
69 h/km²



Revenu moyen

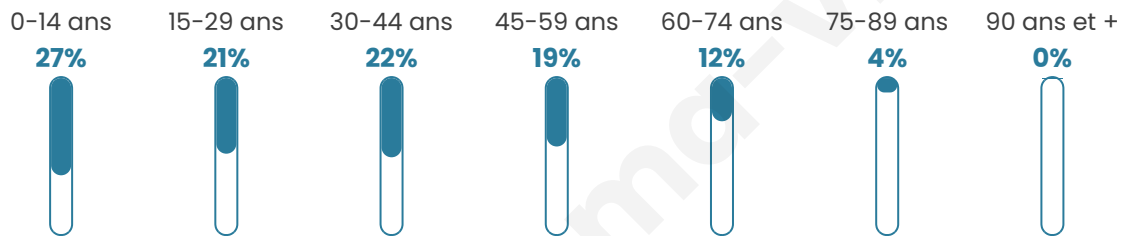
21 250 €/an

Evolution du nombre d'habitants

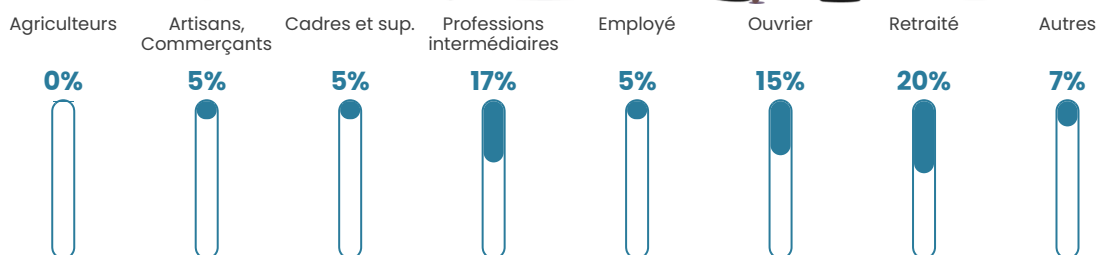


Sources : Institut national de la statistique et des études économiques (insee) selon Les dernières parutions officielles de 2024 portant sur les années 2020, 2021 et 2022.

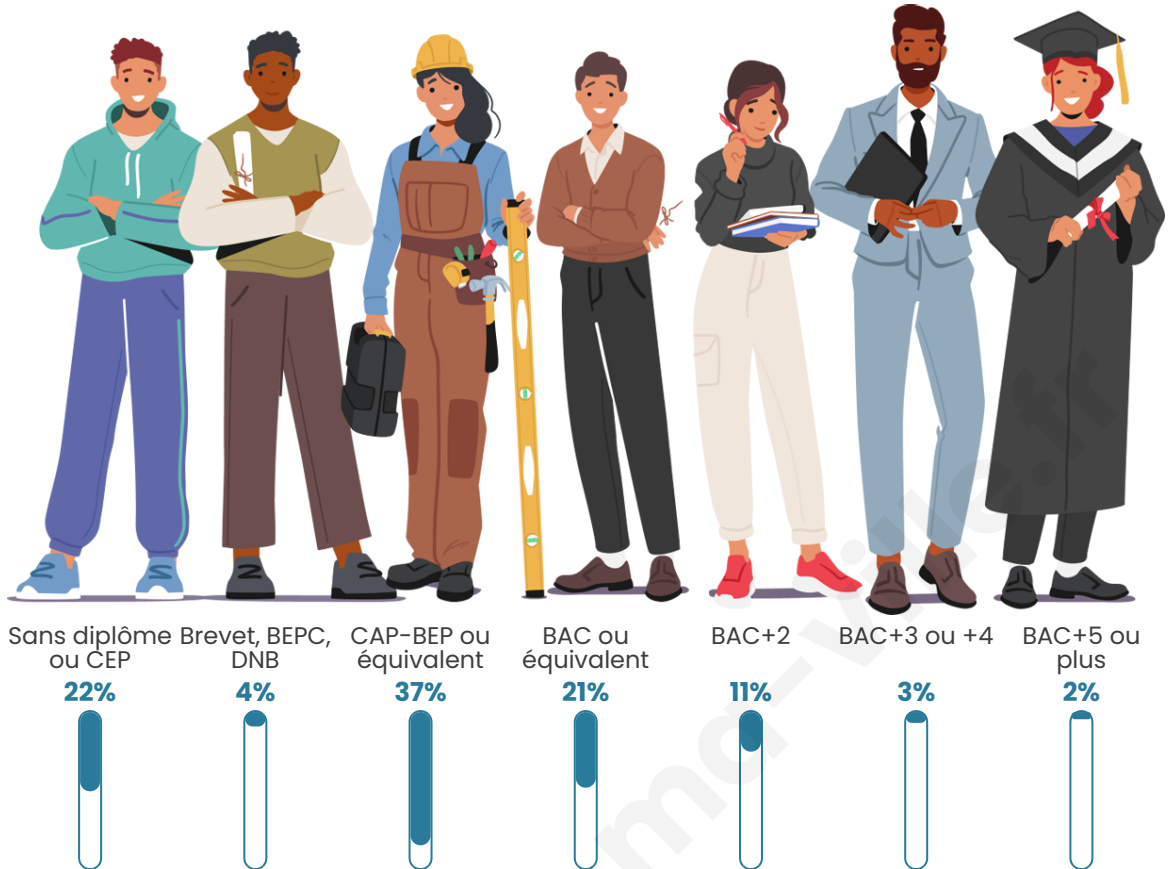
Tranche d'âge




Activité professionnelle



Niveau de diplôme















Composition des ménages



Profils électoraux

Premier tour

| | | |
|---|-----------------------|---------|
|  | Marine LE PEN | 52.94 % |
|  | Emmanuel MACRON | 16.81 % |
|  | Jean-Luc MÉLENCHON | 14.29 % |
|  | Jean LASSALLE | 5.04 % |
|  | Éric ZEMMOUR | 5.04 % |
|  | Fabien ROUSSEL | 2.52 % |
|  | Nicolas DUPONT-AIGNAN | 2.52 % |
|  | Anne HIDALGO | 0.84 % |
|  | Nathalie ARTHAUD | 0.00 % |
|  | Yannick JADOT | 0.00 % |
|  | Valérie PÉCRESSE | 0.00 % |
|  | Philippe POUTOU | 0.00 % |



154 inscrits

Participation : 77.92%

Votes blancs : 0.83%

Votes nuls : 0.00%

Second tour

| | | |
|---|-----------------|---------|
|  | Emmanuel MACRON | 22,69 % |
|  | Marine LE PEN | 77,31 % |

154 inscrits

Participation : 84.42%

Votes blancs : 7.69%

Votes nuls : 0.77%

Sécurité



Agressions physiques / sexuelles

0



Cambriolages

0



Vols / dégradations

0



Stupéfiants

0

Evolution du nombre d'infractions



Pour comparer

(en proportion du nombre d'habitants)



Sources : Bases statistiques communale, départementale et régionale de la délinquance enregistrée par la police et la gendarmerie nationales selon les dernières parutions officielles de 2025 portant sur l'année 2024 ([data.gouv](https://data.gouv.fr)).

Agressions physiques / sexuelles : Violences sexuelles, coups et blessures volontaires intrafamiliaux, coups et blessures volontaires, autres coups, blessures volontaires et vols violents sans arme.

Cambriolages : Cambriolages de logements.

Vols : Vols avec armes, vols d'accessoires sur véhicules, vols dans les véhicules, vols de véhicules, vols sans violence contre des personnes, destructions, dégradations volontaires et escroqueries.

Stupéfiants : Trafic de stupéfiants dont (AFD) et usage de stupéfiants.

Services à la population



Commerce

| | |
|--------------------|-------------------------------------|
| Hypermarché | X Viry-Nouveau 11km |
| Supermarché | X La Fère 4km |
| Superette | X Achery 1km |
| Boulangerie | X Vendeuil 3km |
| Boucherie | X Beautort 5km |
| Restaurant | X Achery 1km |
| Garage | X Achery 1km |
| Station-service | X La Fère 4km |
| Banque | X La Fère 4km |
| La poste | X Travecy 2km |
| Coiffeur | X Achery 1km |
| Tabac | X Tergnier 7km |
| Bars / discothèque | X Achery 1km |
| Bibliothèque | X Tergnier 7km |
| Cinéma | X Tergnier 8km |
| Vétérinaire | X Charmes 4km |



Santé

| | |
|----------------------------------|--|
| Pharmacie | X La Fère 4km |
| Hôpital | X La Fère 4km |
| Laboratoire d'analyses médicales | X Beautort 5km |
| Etablissement pour handicapé | X La Fère 4km |
| EHPA | X Vendeuil 3km |
| Médecin | X Vendeuil 3km |
| Dentiste | X La Fère 4km |
| Chirurgien | X Chauny 14km |
| Dermatologue | X Saint-Quentin 18km |
| Anesthésiste | X Saint-Quentin 19km |
| Gastro-entérologue | X Chauny 14km |
| Gynécologue | X Chauny 14km |
| Cancérologue | X Chauny 16km |
| Neurologue | X Origny-Sainte-Benoite 17km |
| Ophthalmologue | X Chauny 15km |
| ORL | X Chauny 15km |
| Cardiologue | X Sinceny 16km |
| Pédiatre | X Viry-Nouveau 13km |
| Pneumologue | X Chauny 14km |
| Psychologue | X Chauny 15km |
| Radiologue | X Tergnier 7km |
| Rhumatologue | X Saint-Quentin 19km |
| Sage-femme | X La Fère 5km |



Éducation

| | |
|-------------------------|---------------------------------|
| Crèche | X Vendeuil 3km |
| Ecole maternelle Public | X Danizy 4km |
| Ecole maternelle Privé | X Soissons 36km |
| Ecole primaire Public | X Achery 1km |
| Ecole primaire Privé | X La Fère 4km |
| Collège Public | X La Fère 4km |
| Collège Privé | X La Fère 4km |
| Lycée Public | X La Fère 5km |
| Lycée Privé | X Chauny 15km |

Sources : Base Sirene des entreprises et de leurs établissements selon les dernières parutions officielles de 2025 portant sur l'année 2024 ([data.gouv](#)). Liste, localisation et tarifs des professionnels de santé selon les dernières parutions officielles de 2025 portant sur l'année 2024 ([opendatasoft](#)) et FINISS Extraction du Fichier des établissements selon les dernières parutions officielles de 2025 portant sur l'année 2024 ([data.gouv](#)). Adresse et géolocalisation des établissements d'enseignement du premier et second degrés selon les dernières parutions officielles de 2025 portant sur l'année 2024 ([data.education.gouv](#))

Villes autour de Mayot

| Ville | Habitants | Superficie | Pop densité | Pop active | Taux chômage | Revenu moyen | Prix immobilier |
|-------------------------------|-----------|--------------------|-----------------------|------------|--------------|--------------|------------------------|
| Achery | 584 | 6 km ² | 97 h/km ² | 49% | 5.8% | 22 340 €/an | 1 377 €/m ² |
| Brissay-Choigny | 296 | 9 km ² | 33 h/km ² | 49.3% | 3.4% | 22 810 €/an | 1 194 €/m ² |
| Vendeuil | 923 | 14 km ² | 66 h/km ² | 41.1% | 4.7% | 23 570 €/an | 1 038 €/m ² |
| Travecy (2 avis) | 685 | 14 km ² | 49 h/km ² | 46.3% | 5% | 22 310 €/an | 1 373 €/m ² |
| La Fère (1 avis) | 2 796 | 6 km ² | 466 h/km ² | 42.3% | 12.9% | 16 210 €/an | 755 €/m ² |
| Anguilmcourt-le-Sart (1 avis) | 274 | 9 km ² | 30 h/km ² | 53.3% | 8.4% | 21 630 €/an | 719 €/m ² |
| Brissy-Hamégicourt (1 avis) | 653 | 12 km ² | 54 h/km ² | 44.4% | 5.5% | 21 140 €/an | 809 €/m ² |
| Renansart (1 avis) | 144 | 8 km ² | 18 h/km ² | 37.5% | 6.3% | 19 500 €/an | 1 389 €/m ² |
| Courbes | 39 | 3 km ² | 13 h/km ² | 33.3% | 7.7% | NC | 1 049 €/m ² |
| Charmes (1 avis) | 1 568 | 3 km ² | 523 h/km ² | 44.6% | 5.8% | 20 900 €/an | 838 €/m ² |
| Danizy | 609 | 4 km ² | 152 h/km ² | 44.3% | 6.4% | 19 930 €/an | 884 €/m ² |
| Moÿ-de-l'Aisne (3 avis) | 994 | 6 km ² | 166 h/km ² | 45.1% | 6.5% | 22 650 €/an | 1 015 €/m ² |
| Alaincourt (1 avis) | 517 | 5 km ² | 103 h/km ² | 42.9% | 5.2% | 22 980 €/an | 1 146 €/m ² |
| Surfontaine | 92 | 6 km ² | 15 h/km ² | 47.8% | 5.4% | NC | NC |
| Ly-Fontaine | 118 | 3 km ² | 39 h/km ² | 51.7% | 4.2% | 23 530 €/an | 461 €/m ² |

bien-dans-ma-ville.fr



Vous aimez votre ville ? Notez-la !

Et faites-nous part de vos remarques constructives



Avec

BIEN dans ma **VILLE** 