



Version web

Ville de Mauzé-sur-le-Mignon

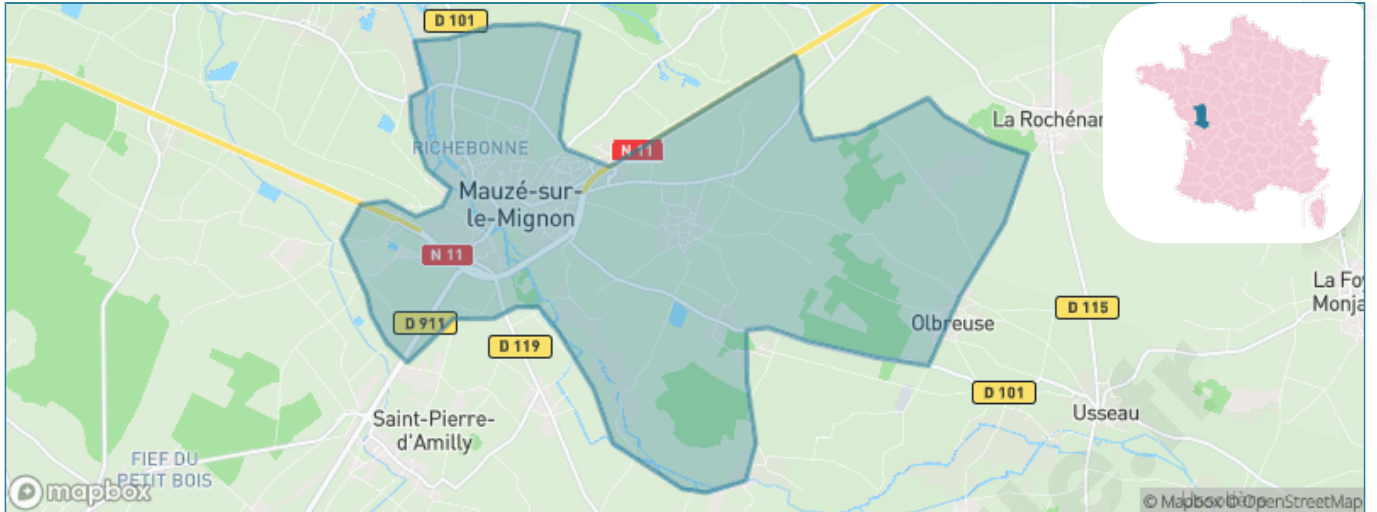
Présenté par

BIEN dans ma **VILLE** 

Sommaire

Situation géographique	3
Statistiques sur la population	4
Evolution du nombre d'habitants	4
Tranche d'âge	5
0-14 ans	5
15-29 ans	5
30-44 ans	5
45-59 ans	5
60-74 ans	5
75-89 ans	5
90 ans et +	5
Activité professionnelle	5
Agriculteurs	5
Artisans, Commerçants	5
Cadres et sup.	5
Professions intermédiaires	5
Employé	5
Ouvrier	5
Retraité	5
Autres	5
Niveau de diplôme	6
Sans diplôme ou CEP	6
Brevet, BEPC, DNB	6
CAP-BEP ou équivalent	6
BAC ou équivalent	6
BAC+2	6
BAC+3 ou +4	6
BAC+5 ou plus	6
Composition des ménages	6
Couple sans enfant	6
Couple avec enfant(s)	6
Famille monoparentale	6
Colocation / Autre	6
Personnes seules	6
Profil électoraux	7
Premier tour	7
Sécurité	8
Evolution du nombre d'infractions	8
Pour comparer	9
Services à la population	10
Commerce	10
Éducation	10
Villes autour de Mauzé-sur-le-Mignon	11
Avis sur la ville de Mauzé-sur-le-Mignon	12
Moyenne par critère	12
Villes autour de Mauzé-sur-le-Mignon	12
Répartition des avis par note	12
Répartition des avis par note	12

Situation géographique



i Informations clés

- **Région** : Nouvelle-Aquitaine
- **Département** : Deux-Sèvres
- **Code postal** : 79210
- **Superficie** : 23 km²



Statistiques sur la population



Nombre d'habitants

2 941



Age moyen

45 ans



Pop active

43.1%



Taux chômage

9.3%



Pop densité

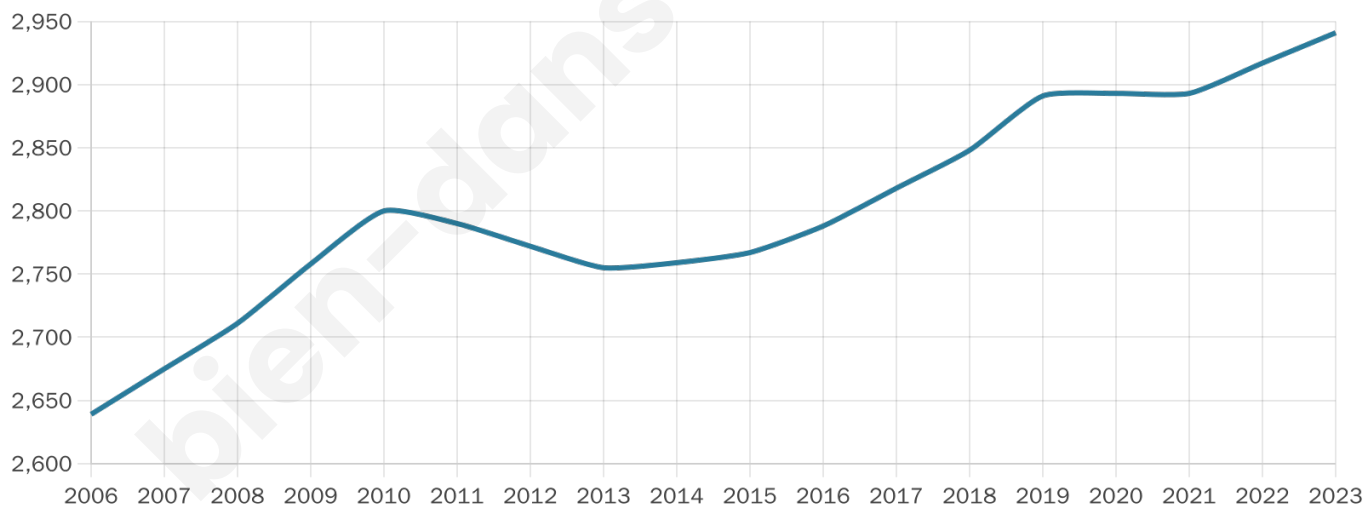
128 h/km²



Revenu moyen

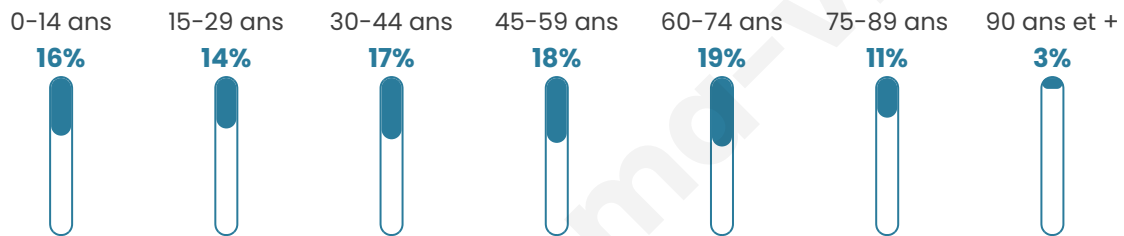
21 960 €/an

Evolution du nombre d'habitants

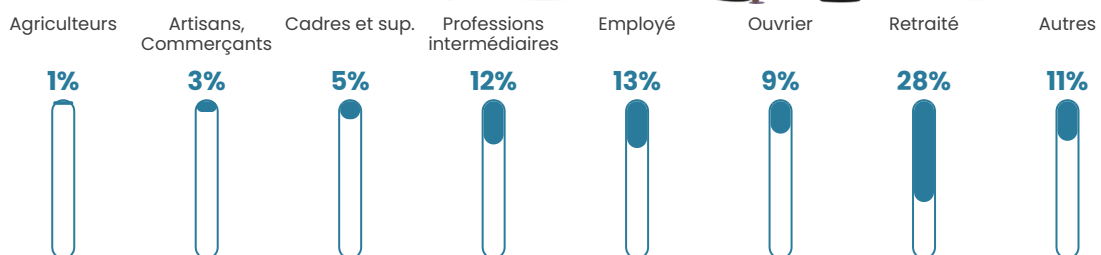


Sources : Institut national de la statistique et des études économiques (insee) selon Les dernières parutions officielles de 2024 portant sur les années 2020, 2021 et 2022.


Tranche d'âge



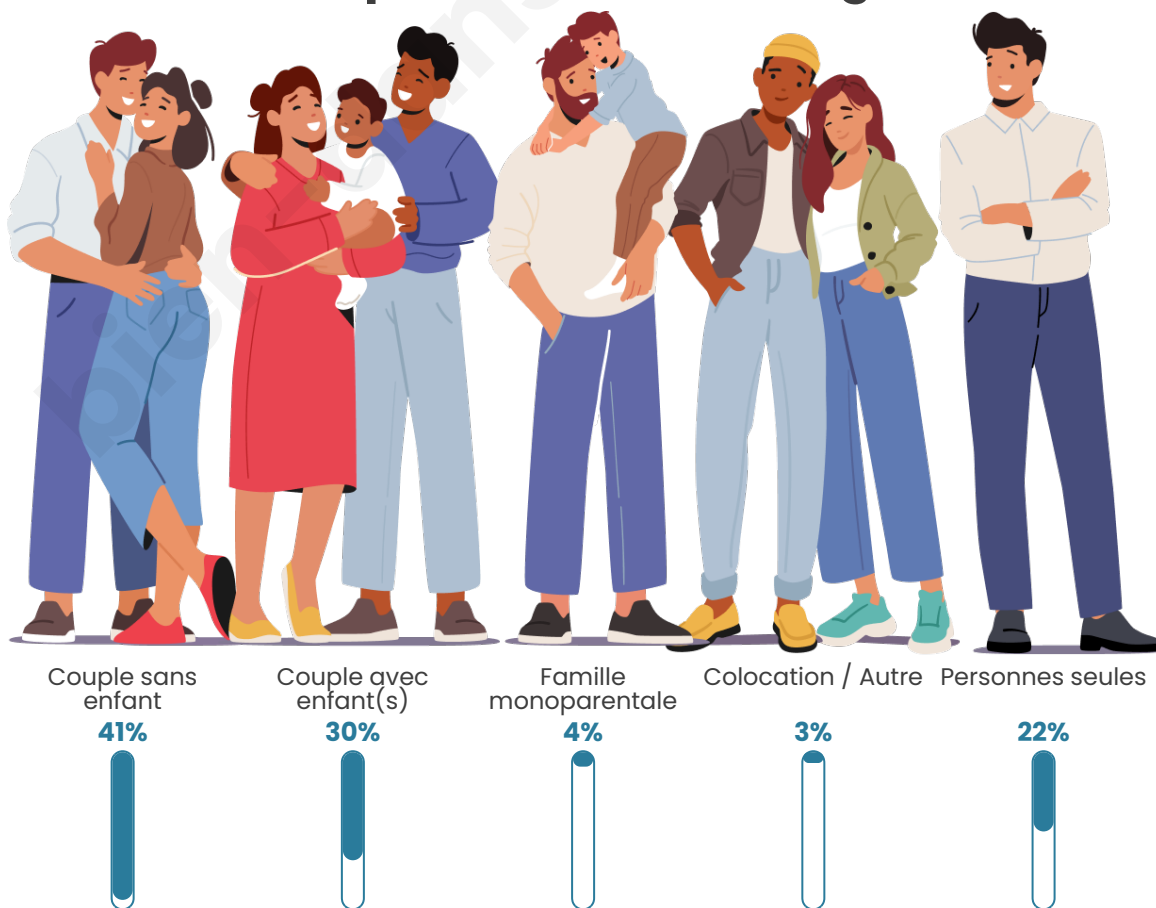
Activité professionnelle



Niveau de diplôme















Composition des ménages



Profils électoraux

Premier tour

	Emmanuel MACRON	32.52 %
	Marine LE PEN	25.78 %
	Jean-Luc MÉLENCHON	19.04 %
	Yannick JADOT	4.78 %
	Jean LASSALLE	3.92 %
	Éric ZEMMOUR	3.61 %
	Fabien ROUSSEL	2.76 %
	Valérie PÉCRESSE	2.76 %
	Nicolas DUPONT- AIGNAN	1.71 %
	Anne HIDALGO	1.53 %
	Philippe POUTOU	1.04 %
	Nathalie ARTHAUD	0.55 %



2 112 inscrits

Participation : 79.36%

Votes blancs : 1.43%

Votes nuls : 1.13%

Second tour

	Emmanuel MACRON	59,84 %
	Marine LE PEN	40,16 %

2 111 inscrits

Participation : 77.03%

Votes blancs : 5.72%

Votes nuls : 2.09%

Sécurité



Agressions physiques / sexuelles

8



Cambriolages

0



Vols / dégradations

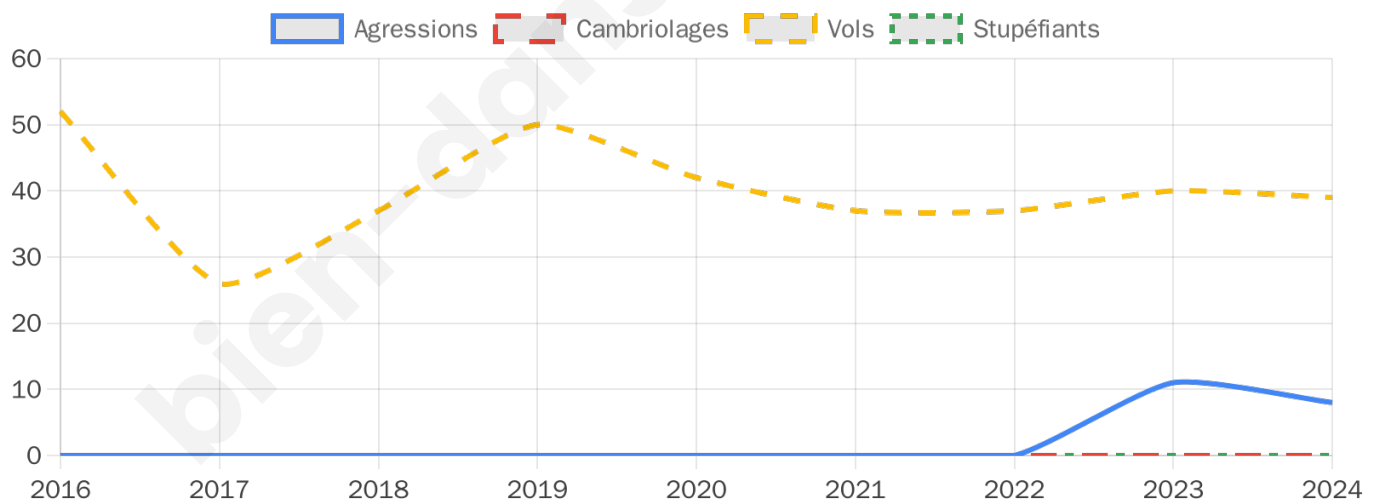
39



Stupéfiants

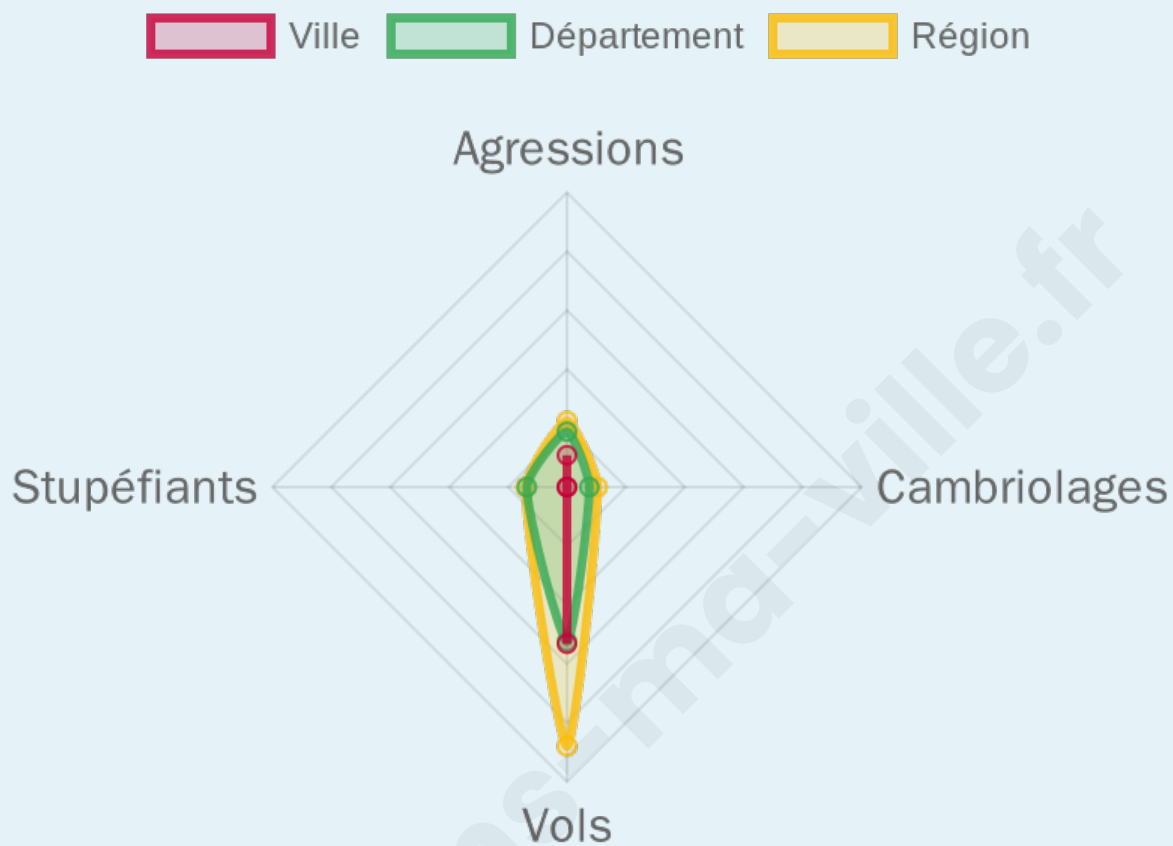
0

Evolution du nombre d'infractions



Pour comparer

(en proportion du nombre d'habitants)



Sources : Bases statistiques communale, départementale et régionale de la délinquance enregistrée par la police et la gendarmerie nationales selon les dernières parutions officielles de 2025 portant sur l'année 2024 ([data.gouv](https://data.gouv.fr)).

Agressions physiques / sexuelles : Violences sexuelles, coups et blessures volontaires intrafamiliaux, coups et blessures volontaires, autres coups, blessures volontaires et vols violents sans arme.

Cambriolages : Cambriolages de logements.

Vols : Vols avec armes, vols d'accessoires sur véhicules, vols dans les véhicules, vols de véhicules, vols sans violence contre des personnes, destructions, dégradations volontaires et escroqueries.

Stupéfiants : Trafic de stupéfiants dont (AFD) et usage de stupéfiants.

Services à la population



Commerce

Hypermarché	1
Supermarché	1
Superette	X <u>La Rochénard</u> 6km
Boulangerie	4
Boucherie	1
Restaurant	2
Garage	2
Station-service	1
Banque	4
La poste	X <u>Marsais</u> 10km
Coiffeur	6
Tabac	1
Bars / discothèque	2
Bibliothèque	X <u>Épannes</u> 8km
Cinéma	X <u>Surgères</u> 12km
Vétérinaire	1



Santé

Pharmacie	1
Hôpital	X <u>Chambon</u> 17km
Laboratoire d'analyses médicales	X <u>Surgères</u> 12km
Etablissement pour handicapé	X <u>Saint-Georges-de-Rex</u> 5km
EHPA	1
Médecin	2
Dentiste	X <u>Arçais</u> 11km
Chirurgien	X <u>Surgères</u> 12km
Dermatologue	X <u>Surgères</u> 13km
Anesthésiste	X <u>Niort</u> 21km
Gastro-entérologue	X <u>Niort</u> 21km
Gynécologue	X <u>Surgères</u> 12km
Cancérologue	X <u>Poitiers</u> 90km
Neurologue	X <u>Puillboreau</u> 34km
Ophtalmologue	X <u>Bessines</u> 17km
ORL	X <u>Niort</u> 21km
Cardiologue	X <u>Bessines</u> 16km
Pédiatre	X <u>Aiffres</u> 22km
Pneumologue	X <u>Niort</u> 21km
Psychologue	X <u>Niort</u> 18km
Radiologue	X <u>Niort</u> 21km
Rhumatologue	X <u>Niort</u> 20km
Sage-femme	X <u>Surgères</u> 12km



Éducation

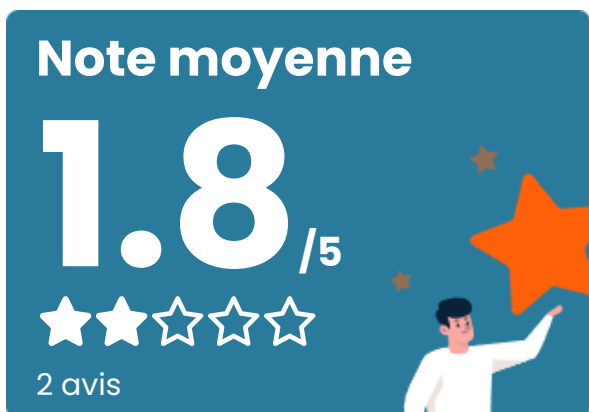
Crèche	2
Ecole maternelle Public	1
Ecole maternelle Privé	X <u>Marsac</u> 78km
Ecole primaire Public	1
Ecole primaire Privé	X <u>Saint-Saturnin-du-Bois</u> 5km
Collège Public	1
Collège Privé	1
Lycée Public	X <u>Surgères</u> 12km
Lycée Privé	X <u>Niort</u> 21km

Sources : Base Sirene des entreprises et de leurs établissements selon les dernières parutions officielles de 2025 portant sur l'année 2024 ([data.gouv](#)). Liste, localisation et tarifs des professionnels de santé selon les dernières parutions officielles de 2025 portant sur l'année 2024 ([opendatasoft](#)) et FINISS Extraction du Fichier des établissements selon les dernières parutions officielles de 2025 portant sur l'année 2024 ([data.gouv](#)). Adresse et géolocalisation des établissements d'enseignement du premier et second degrés selon les dernières parutions officielles de 2025 portant sur l'année 2024 ([data.education.gouv](#))



Villes autour de Mauzé-sur-le-Mignon

Ville	Habitants	Superficie	Pop densité	Pop active	Taux chômage	Revenu moyen	Prix immobilier
Prin-Deyrançon	593	16 km ²	37 h/km ²	51.1%	3.9%	22 110 €/an	1 442 €/m ²
Saint-Pierre-d'Amilly (1 avis)	575	19 km ²	30 h/km ²	46.8%	5%	22 450 €/an	1 134 €/m ²
Cramchaban	654	16 km ²	41 h/km ²	47.7%	6.3%	21 800 €/an	1 224 €/m ²
Le Bourdet	564	8 km ²	71 h/km ²	51.6%	2.8%	24 050 €/an	1 209 €/m ²
La Rochénard (1 avis)	518	8 km ²	65 h/km ²	45.9%	2.9%	24 540 €/an	1 299 €/m ²
La Laigne	500	4 km ²	125 h/km ²	51.6%	2.6%	23 990 €/an	1 537 €/m ²
Épannes	851	8 km ²	106 h/km ²	48.3%	2.6%	24 790 €/an	1 436 €/m ²
Saint-Saturnin-du-Bois	915	25 km ²	37 h/km ²	44.3%	5.7%	21 420 €/an	1 287 €/m ²
Val-du-Mignon	1 092	28 km ²	39 h/km ²	49.5%	3.8%	22 970 €/an	1 108 €/m ²
Saint-Hilaire-la-Palud (1 avis)	1 498	34 km ²	44 h/km ²	47.2%	4.9%	21 720 €/an	1 134 €/m ²
Amuré	429	14 km ²	31 h/km ²	49.4%	1.9%	24 280 €/an	1 035 €/m ²
Saint-Georges-du-Bois	1 883	27 km ²	70 h/km ²	47.4%	4%	21 800 €/an	1 225 €/m ²
Vallans (1 avis)	840	9 km ²	93 h/km ²	50.1%	3.1%	25 530 €/an	1 323 €/m ²
Saint-Georges-de-Rex	431	17 km ²	25 h/km ²	49.9%	3.9%	22 730 €/an	898 €/m ²
La Grève-sur-Mignon	577	11 km ²	52 h/km ²	49.7%	3.1%	22 560 €/an	1 028 €/m ²

Avis sur la ville de Mauzé-sur-le-Mignon



Moyenne par critère



Villes autour de Mauzé-sur-le-Mignon

Ville	Note globale	Sécurité	Éducation	Sport Loisir	Environnement	Vie pratique
Prin-Deyrançon	-	-	-	-	-	-
Saint-Pierre-d'Amilly (1 avis)	1.2	1.0	3.0	1.0	1.0	0.0
Cramchaban	-	-	-	-	-	-
Le Bourdet	-	-	-	-	-	-
La Rochénard (1 avis)	3.2	4.0	4.0	3.0	3.0	2.0
La Laigne	-	-	-	-	-	-
Épannes	-	-	-	-	-	-
Saint-Saturnin-du-Bois	-	-	-	-	-	-
Val-du-Mignon	-	-	-	-	-	-
Saint-Hilaire-la-Palud (1 avis)	3.6	5.0	4.0	3.0	4.0	2.0
Amuré	-	-	-	-	-	-
Saint-Georges-du-Bois	-	-	-	-	-	-
Vallans (1 avis)	2.4	3.0	3.0	2.0	3.0	1.0
Saint-Georges-de-Rex	-	-	-	-	-	-
La Grève-sur-Mignon	-	-	-	-	-	-



Vous aimez votre ville ? Notez-la !

Et faites-nous part de vos remarques constructives



Avec

BIEN dans
ma **VILLE** 