



Version web

Ville de Mauzac-et-Grand-Castang

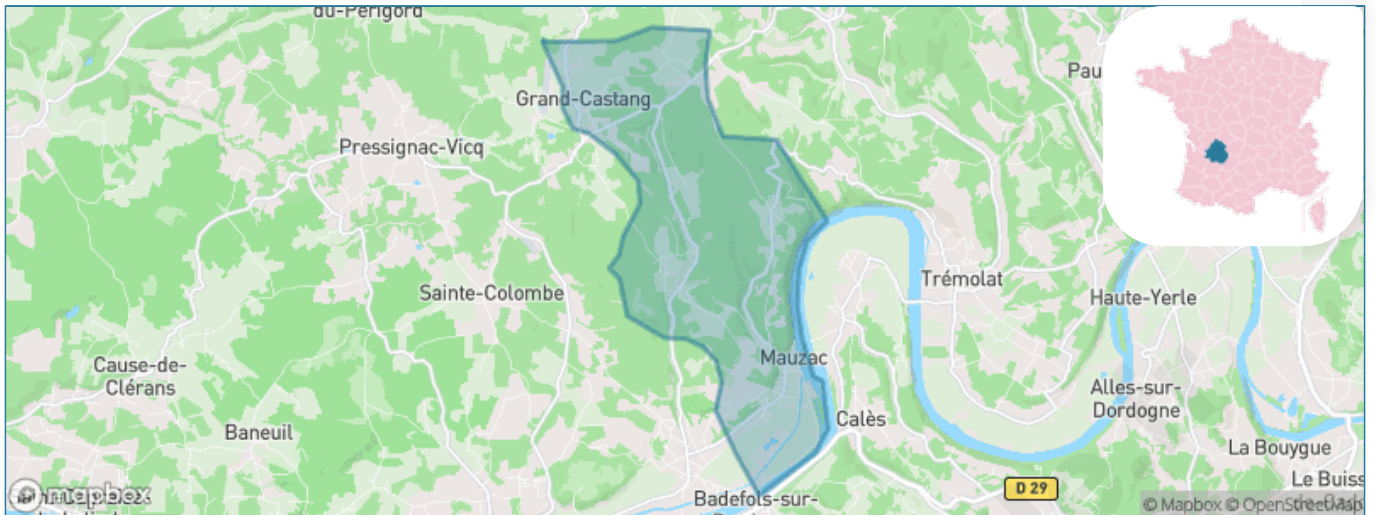
Présenté par

BIEN dans ma **VILLE** 

Sommaire

Situation géographique	3
Statistiques sur la population	4
Evolution du nombre d'habitants	4
Tranche d'âge	5
0-14 ans	5
15-29 ans	5
30-44 ans	5
45-59 ans	5
60-74 ans	5
75-89 ans	5
90 ans et +	5
Activité professionnelle	5
Agriculteurs	5
Artisans, Commerçants	5
Cadres et sup.	5
Professions intermédiaires	5
Employé	5
Ouvrier	5
Retraité	5
Autres	5
Niveau de diplôme	6
Sans diplôme ou CEP	6
Brevet, BEPC, DNB	6
CAP-BEP ou équivalent	6
BAC ou équivalent	6
BAC+2	6
BAC+3 ou +4	6
BAC+5 ou plus	6
Composition des ménages	6
Couple sans enfant	6
Couple avec enfant(s)	6
Famille monoparentale	6
Colocation / Autre	6
Personnes seules	6
Profils électoraux	7
Premier tour	7
Sécurité	8
Evolution du nombre d'infractions	8
Pour comparer	9
Services à la population	10
Commerce	10
Éducation	10
Villes autour de Mauzac-et-Grand-Castang	11
Avis sur la ville de Mauzac-et-Grand-Castang	12
Moyenne par critère	12
Villes autour de Mauzac-et-Grand-Castang	12
Répartition des avis par note	12
Répartition des avis par note	12

Situation géographique



i Informations clés

- **Région** : Nouvelle-Aquitaine
- **Département** : Dordogne
- **Code postal** : 24150
- **Superficie** : 15 km²



Statistiques sur la population



Nombre d'habitants

879



Age moyen

49 ans



Pop active

22.6%



Taux chômage

4.6%



Pop densité

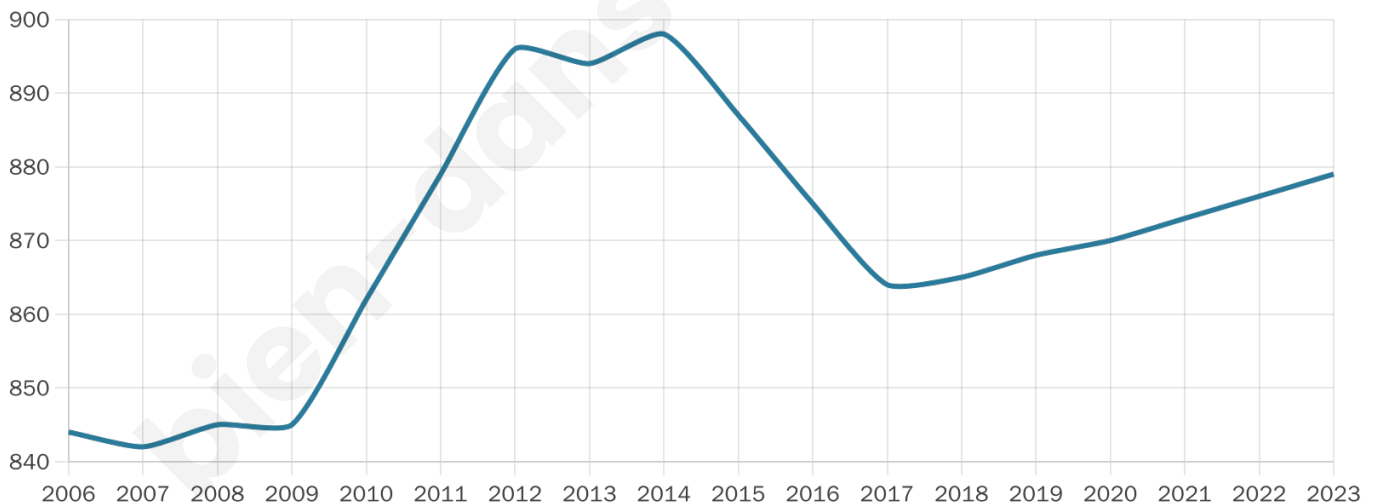
59 h/km²



Revenu moyen

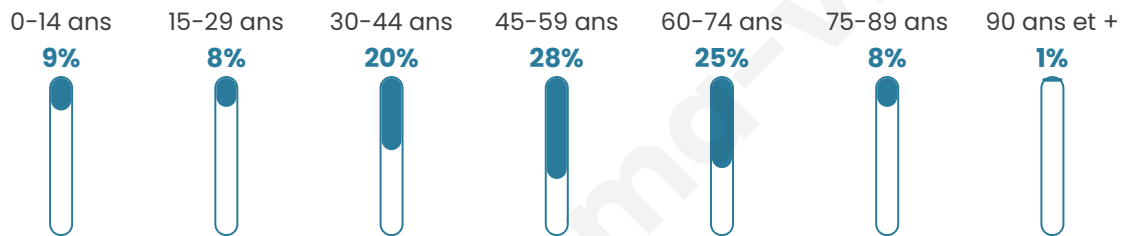
21 380 €/an

Evolution du nombre d'habitants

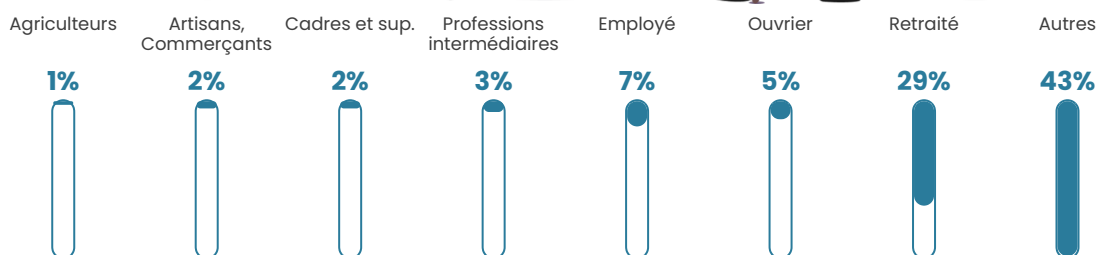


Sources : Institut national de la statistique et des études économiques (insee) selon Les dernières parutions officielles de 2024 portant sur les années 2020, 2021 et 2022.

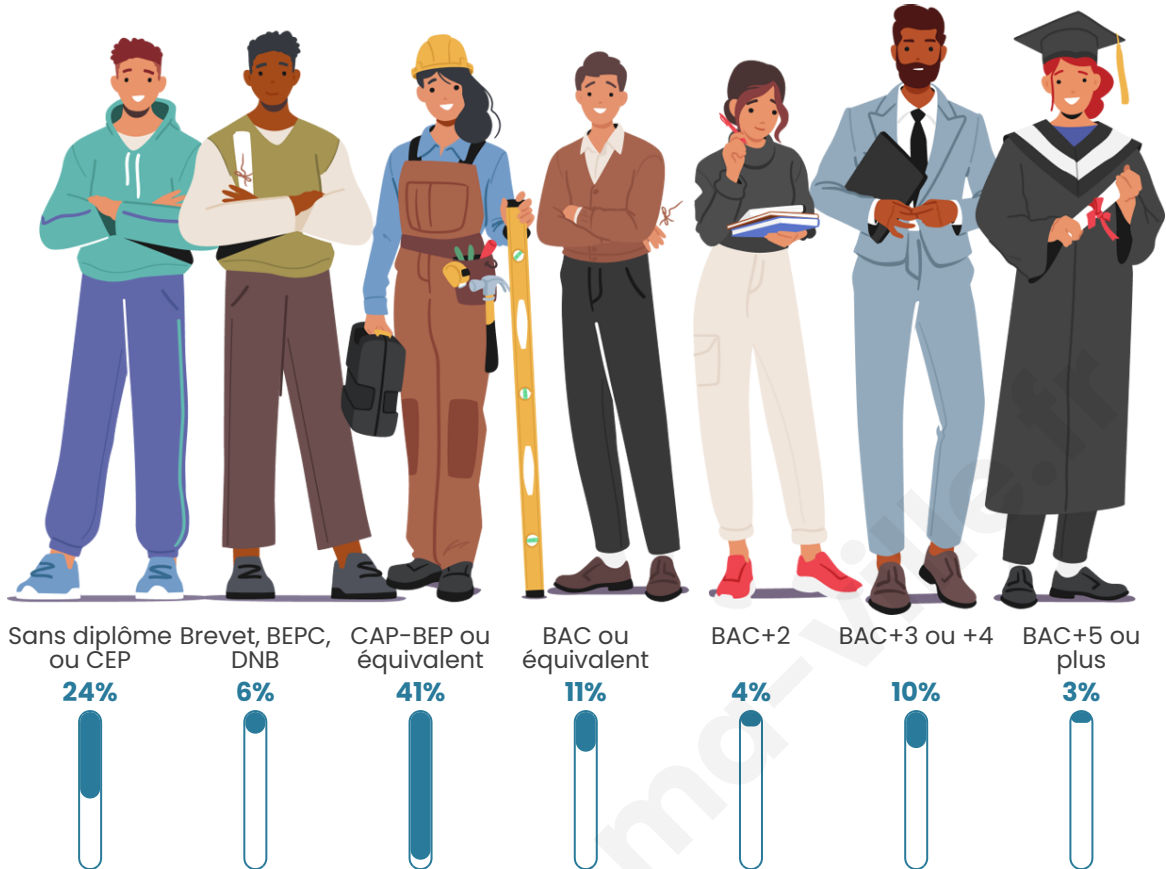
Tranche d'âge




Activité professionnelle



Niveau de diplôme














Composition des ménages





Profils électoraux

Premier tour

	Emmanuel MACRON	27.22 %
	Marine LE PEN	26.93 %
	Jean-Luc MÉLENCHON	15.47 %
	Jean LASSALLE	8.88 %
	Éric ZEMMOUR	8.88 %
	Yannick JADOT	4.01 %
	Valérie PÉCRESE	2.87 %
	Fabien ROUSSEL	2.29 %
	Anne HIDALGO	1.15 %
	Philippe POUTOU	1.15 %
	Nicolas DUPONT- AIGNAN	0.86 %
	Nathalie ARTHAUD	0.29 %

Second tour

	Emmanuel MACRON	51,72 %
	Marine LE PEN	48,28 %

454 inscrits

Participation : 76.87%

Votes blancs : 6.88%

Votes nuls : 1.72%

454 inscrits

Participation : 79.3%

Votes blancs : 1.67%

Votes nuls : 1.39%

Sécurité



Agressions physiques / sexuelles

0



Cambriolages

0



Vols / dégradations

0



Stupéfiants

0

Evolution du nombre d'infractions



Pour comparer

(en proportion du nombre d'habitants)



Sources : Bases statistiques communale, départementale et régionale de la délinquance enregistrée par la police et la gendarmerie nationales selon les dernières parutions officielles de 2025 portant sur l'année 2024 ([data.gouv](https://data.gouv.fr)).

Agressions physiques / sexuelles : Violences sexuelles, coups et blessures volontaires intrafamiliaux, coups et blessures volontaires, autres coups, blessures volontaires et vols violents sans arme.

Cambriolages : Cambriolages de logements.

Vols : Vols avec armes, vols d'accessoires sur véhicules, vols dans les véhicules, vols de véhicules, vols sans violence contre des personnes, destructions, dégradations volontaires et escroqueries.

Stupéfiants : Trafic de stupéfiants dont (AFD) et usage de stupéfiants.

Services à la population



Commerce

Hypermarché	X Le Bugue 12km
Supermarché	X Lalinde 2km
Superette	X Lalinde 4km
Boulangerie	X Badefols-sur-Dordogne 3km
Boucherie	X Lalinde 5km
Restaurant	2
Garage	1
Station-service	X Lalinde 5km
Banque	X Lalinde 5km
La poste	1
Coiffeur	X Lalinde 2km
Tabac	X Le Buisson-de-Cadouin 10km
Bars / discothèque	X Lalinde 4km
Bibliothèque	X Beaumontois en Périgord 11km
Cinéma	X Le Buisson-de-Cadouin 10km
Vétérinaire	X Lalinde 6km



Santé

Pharmacie	X Lalinde 5km
Hôpital	X Bergerac 23km
Laboratoire d'analyses médicales	X Lalinde 5km
Etablissement pour handicapé	X Saint-Félix-de-Villadeix 12km
EHPA	X Lalinde 6km
Médecin	X Lalinde 6km
Dentiste	X Lalinde 5km
Chirurgien	X Bergerac 23km
Dermatologue	X Bergerac 24km
Anesthésiste	X Bergerac 23km
Gastro-entérologue	X Siorac-en-Périgord 15km
Gynécologue	X Bergerac 23km
Cancérologue	X Périgueux 35km
Neurologue	X Périgueux 36km
Ophthalmologue	X Bourniquel 6km
ORL	X Bergerac 23km
Cardiologue	X Bergerac 26km
Pédiatre	X Bergerac 24km
Pneumologue	X Périgueux 35km
Psychologue	X Bergerac 23km
Radiologue	X Bergerac 23km
Rhumatologue	X Bergerac 22km
Sage-femme	X Lalinde 6km



Éducation

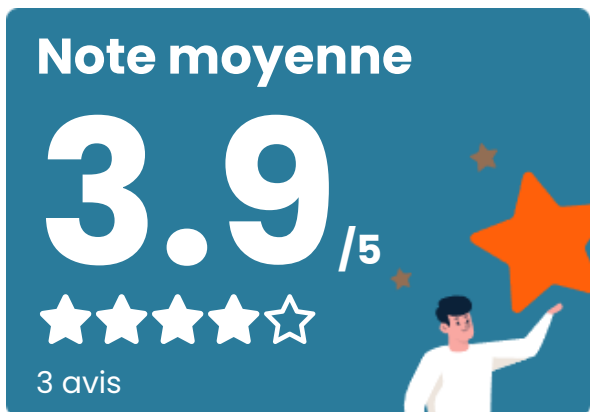
Crèche	X Trémolat 4km
Ecole maternelle Public	X Lalinde 4km
Ecole maternelle Privé	X Molières 90km
Ecole primaire Public	1
Ecole primaire Privé	X Molières 7km
Collège Public	X Lalinde 5km
Collège Privé	X Bergerac 23km
Lycée Public	X Bergerac 23km
Lycée Privé	X Bergerac 23km

Sources : Base Sirene des entreprises et de leurs établissements selon les dernières parutions officielles de 2025 portant sur l'année 2024 ([data.gouv](#)). Liste, localisation et tarifs des professionnels de santé selon les dernières parutions officielles de 2025 portant sur l'année 2024 ([opendatasoft](#)) et FINESS Extraction du Fichier des établissements selon les dernières parutions officielles de 2025 portant sur l'année 2024 ([data.gouv](#)). Adresse et géolocalisation des établissements d'enseignement du premier et second degrés selon les dernières parutions officielles de 2025 portant sur l'année 2024 ([data.education.gouv](#))

Villes autour de Mauzac-et-Grand-Castang

Ville	Habitants	Superficie	Pop densité	Pop active	Taux chômage	Revenu moyen	Prix immobilier
Badefols-sur-Dordogne	202	6 km ²	34 h/km ²	45.5%	5.4%	23 450 €/an	1 851 €/m ²
Calès	369	8 km ²	46 h/km ²	38.5%	4.3%	22 110 €/an	1 336 €/m ²
Pontours	209	6 km ²	35 h/km ²	39.2%	2.9%	22 850 €/an	1 331 €/m ²
Trémolat (1 avis)	624	14 km ²	45 h/km ²	36.1%	4.8%	20 710 €/an	1 741 €/m ²
Lalinde (3 avis)	2 931	27 km ²	109 h/km ²	34.6%	4.2%	21 750 €/an	1 404 €/m ²
Pressignac-Vicq	456	17 km ²	27 h/km ²	39.3%	5.7%	20 880 €/an	1 580 €/m ²
Pezuls	113	10 km ²	11 h/km ²	42.5%	4.4%	24 700 €/an	1 152 €/m ²
Alles-sur-Dordogne	380	9 km ²	42 h/km ²	41.1%	3.2%	20 850 €/an	1 840 €/m ²
Paunat	320	18 km ²	18 h/km ²	39.7%	4.7%	21 370 €/an	2 092 €/m ²
Couze-et-Saint-Front (1 avis)	709	8 km ²	89 h/km ²	40.1%	4.9%	21 160 €/an	1 535 €/m ²
Saint-Marcel-du-Périgord	137	11 km ²	12 h/km ²	41.6%	5.8%	20 290 €/an	1 333 €/m ²
Sainte-Foy-de-Longas	242	16 km ²	15 h/km ²	43%	3.3%	21 980 €/an	1 605 €/m ²
Baneuil	321	8 km ²	40 h/km ²	44.9%	6.2%	22 280 €/an	1 402 €/m ²
Bayac	355	10 km ²	36 h/km ²	43.9%	7.6%	21 200 €/an	1 241 €/m ²
Molières	370	21 km ²	18 h/km ²	34.6%	4.3%	21 500 €/an	1 496 €/m ²

Avis sur la ville de Mauzac-et-Grand-Castang



Moyenne par critère



Villes autour de Mauzac-et-Grand-Castang

Ville	Note globale	Sécurité	Éducation	Sport Loisir	Environnement	Vie pratique
Badefols-sur-Dordogne	-	-	-	-	-	-
Calès	-	-	-	-	-	-
Pontours	-	-	-	-	-	-
Trémolat (1 avis)	4.2	5.0	4.0	3.0	5.0	4.0
Lalinde (3 avis)	3.9	4.7	3.3	3.0	4.3	4.0
Pressignac-Vicq	-	-	-	-	-	-
Pezuls	-	-	-	-	-	-
Alles-sur-Dordogne	-	-	-	-	-	-
Paunat	-	-	-	-	-	-
Couze-et-Saint-Front (1 avis)	3.0	1.0	4.0	4.0	4.0	2.0
Saint-Marcel-du-Périgord	-	-	-	-	-	-
Sainte-Foy-de-Longas	-	-	-	-	-	-
Baneuil	-	-	-	-	-	-
Bayac	-	-	-	-	-	-
Molières	-	-	-	-	-	-



Vous aimez votre ville ? Notez-la !

Et faites-nous part de vos remarques constructives



Avec

BIEN dans ma **VILLE** 