



Version web

# Ville de Mauvezin- d'Armagnac

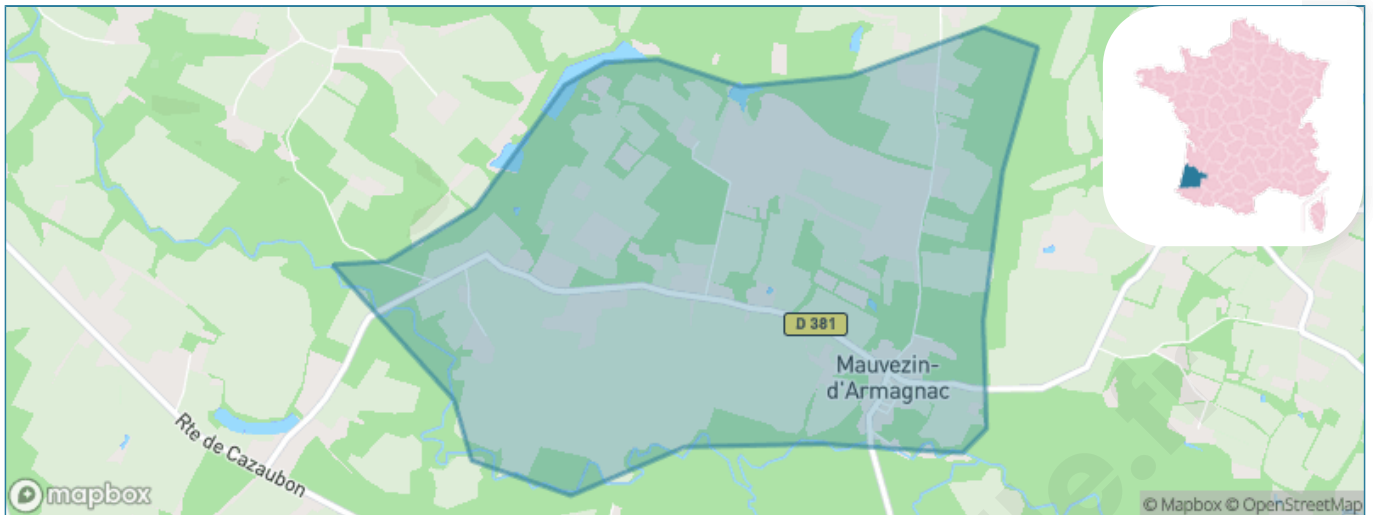
Présenté par

**BIEN** dans  
ma **VILLE** 

# Sommaire

Situation géographique .....	3
Statistiques sur la population .....	4
Evolution du nombre d'habitants .....	4
Tranche d'âge .....	5
0-14 ans .....	5
15-29 ans .....	5
30-44 ans .....	5
45-59 ans .....	5
60-74 ans .....	5
75-89 ans .....	5
90 ans et + .....	5
Activité professionnelle .....	5
Agriculteurs .....	5
Artisans, Commerçants .....	5
Cadres et sup. ....	5
Professions intermédiaires .....	5
Employé .....	5
Ouvrier .....	5
Retraité .....	5
Autres .....	5
Niveau de diplôme .....	6
Sans diplôme ou CEP .....	6
Brevet, BEPC, DNB .....	6
CAP-BEP ou équivalent .....	6
BAC ou équivalent .....	6
BAC+2 .....	6
BAC+3 ou +4 .....	6
BAC+5 ou plus .....	6
Composition des ménages .....	6
Couple sans enfant .....	6
Couple avec enfant(s) .....	6
Famille monoparentale .....	6
Colocation / Autre .....	6
Personnes seules .....	6
Profils électoraux .....	7
Premier tour .....	7
Sécurité .....	8
Evolution du nombre d'infractions .....	8
Pour comparer .....	9
Services à la population .....	10
Commerce .....	10
Éducation .....	10
Villes autour de Mauvezin-d'Armagnac .....	11

# Situation géographique



## i Informations clés

- **Région** : Nouvelle-Aquitaine
- **Département** : Landes
- **Code postal** : 40240
- **Superficie** : 4 km<sup>2</sup>



# Statistiques sur la population



Nombre d'habitants

**105**



Age moyen

**54 ans**



Pop active

**39%**



Taux chômage

**6%**



Pop densité

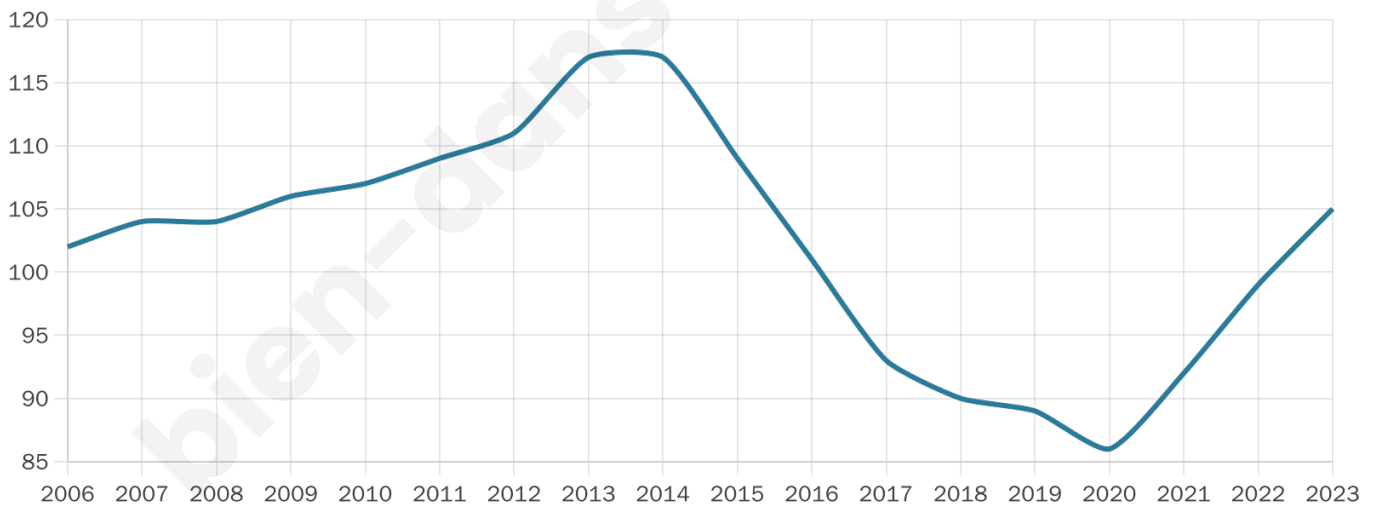
**26 h/km<sup>2</sup>**



Revenu moyen

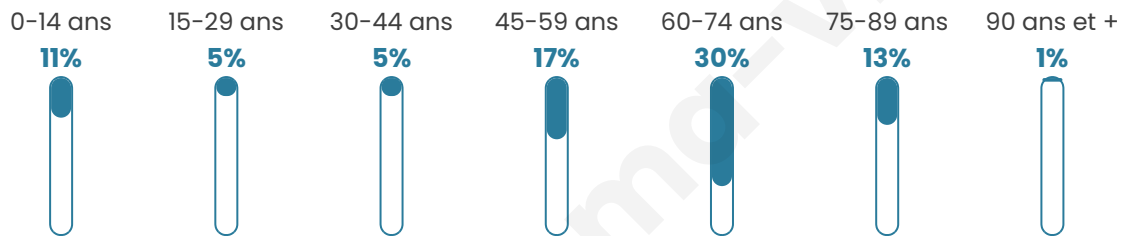
**NC**

## Evolution du nombre d'habitants

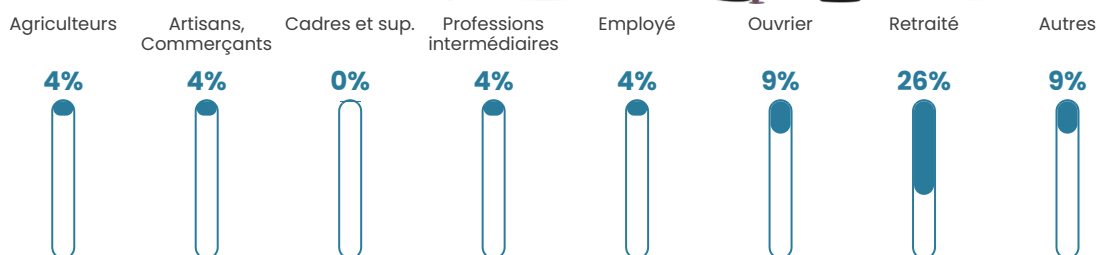


Sources : Institut national de la statistique et des études économiques (insee) selon Les dernières parutions officielles de 2024 portant sur les années 2020, 2021 et 2022.


## Tranche d'âge




## Activité professionnelle



## Niveau de diplôme















## Composition des ménages



# Profils électoraux

## Premier tour

	Emmanuel MACRON	32.81 %
	Jean LASSALLE	15.63 %
	Jean-Luc MÉLENCHON	15.63 %
	Marine LE PEN	14.06 %
	Fabien ROUSSEL	6.25 %
	Éric ZEMMOUR	4.69 %
	Yannick JADOT	3.13 %
	Nicolas DUPONT-AIGNAN	3.13 %
	Anne HIDALGO	1.56 %
	Valérie PÉCRESSE	1.56 %
	Philippe POUTOU	1.56 %
	Nathalie ARTHAUD	0.00 %



### 74 inscrits

Participation : 86.49%

Votes blancs : 0.00%

Votes nuls : 0.00%

## Second tour

	Emmanuel MACRON	62,26 %
	Marine LE PEN	37,74 %

### 74 inscrits

Participation : 81.08%

Votes blancs : 8.33%

Votes nuls : 3.33%

# Sécurité



Agressions physiques / sexuelles

0



Cambriolages

0



Vols / dégradations

0



Stupéfiants

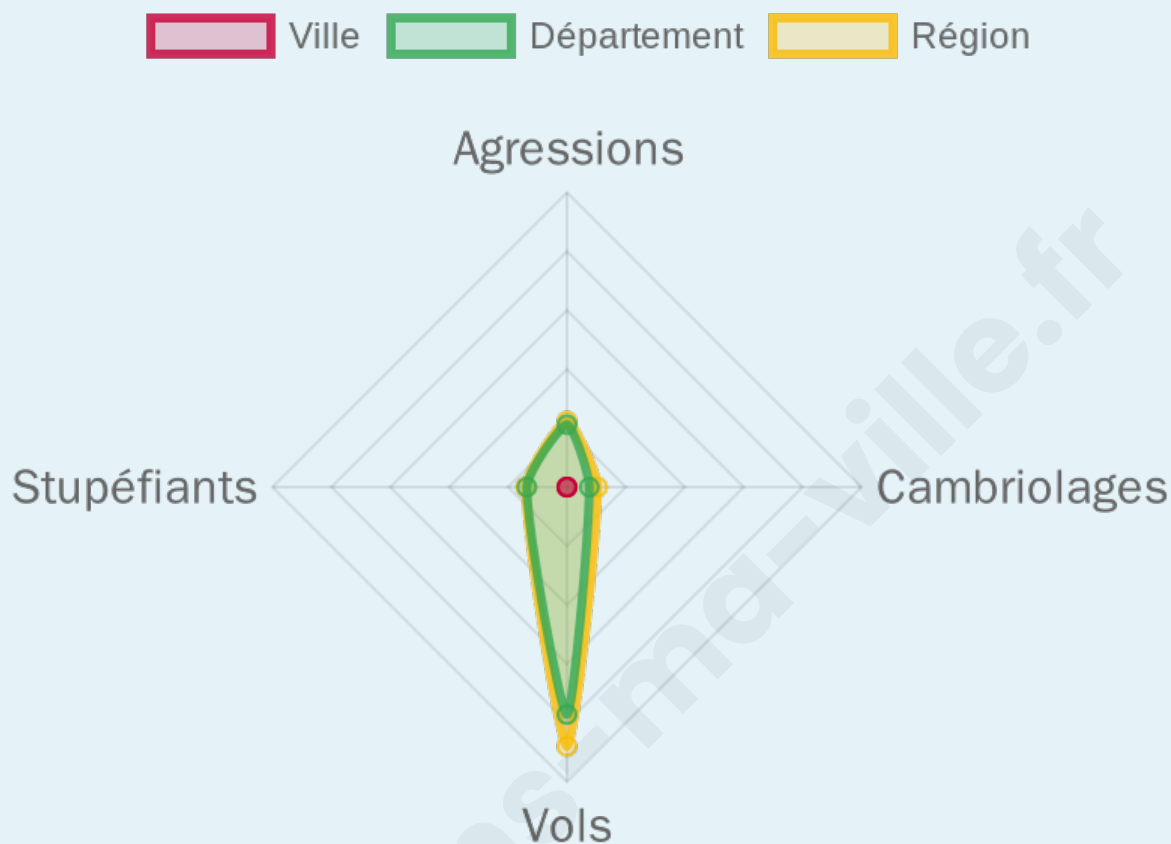
0

## Evolution du nombre d'infractions



## Pour comparer

(en proportion du nombre d'habitants)



Sources : Bases statistiques communale, départementale et régionale de la délinquance enregistrée par la police et la gendarmerie nationales selon les dernières parutions officielles de 2025 portant sur l'année 2024 ([data.gouv](https://data.gouv.fr)).

Agressions physiques / sexuelles : Violences sexuelles, coups et blessures volontaires intrafamiliaux, coups et blessures volontaires, autres coups, blessures volontaires et vols violents sans arme.

Cambriolages : Cambriolages de logements.

Vols : Vols avec armes, vols d'accessoires sur véhicules, vols dans les véhicules, vols de véhicules, vols sans violence contre des personnes, destructions, dégradations volontaires et escroqueries.

Stupéfiants : Trafic de stupéfiants dont (AFD) et usage de stupéfiants.

# Services à la population



## Commerce

Hypermarché	X <u>Eauze</u> 20km
Supermarché	X <u>Cazaubon</u> 4km
Superette	X <u>Cazaubon</u> 4km
Boulangerie	X <u>Cazaubon</u> 4km
Boucherie	X <u>Cazaubon</u> 6km
Restaurant	X <u>Créon-d'Armagnac</u> 5km
Garage	X <u>Cazaubon</u> 4km
Station-service	X <u>Cazaubon</u> 4km
Banque	X <u>Cazaubon</u> 4km
La poste	X <u>Cazaubon</u> 5km
Coiffeur	X <u>Cazaubon</u> 4km
Tabac	X <u>Cazaubon</u> 4km
Bars / discothèque	X <u>Cazaubon</u> 4km
Bibliothèque	X <u>Aire-sur-l'Adour</u> 30km
Cinéma	X <u>Cazaubon</u> 6km
Vétérinaire	X <u>Saint-Justin</u> 7km



## Santé

Pharmacie	X <u>Cazaubon</u> 4km
Hôpital	X <u>Aire-sur-l'Adour</u> 28km
Laboratoire d'analyses médicales	X <u>Eauze</u> 20km
Etablissement pour handicapé	X <u>Monguilhem</u> 12km
EHPA	X <u>Cazaubon</u> 4km
Médecin	X <u>Cazaubon</u> 6km
Dentiste	X <u>Gabarret</u> 10km
Chirurgien	X <u>Eauze</u> 20km
Dermatologue	X <u>Mont-de-Marsan</u> 32km
Anesthésiste	X <u>Aire-sur-l'Adour</u> 28km
Gastro-entérologue	X <u>Aire-sur-l'Adour</u> 28km
Gynécologue	X <u>Mont-de-Marsan</u> 31km
Cancérologue	X <u>Agen</u> 65km
Neurologue	X <u>Mont-de-Marsan</u> 30km
Ophtalmologue	X <u>Eauze</u> 20km
ORL	X <u>Mont-de-Marsan</u> 31km
Cardiologue	X <u>Aire-sur-l'Adour</u> 28km
Pédiatre	X <u>Saint-Pierre-du-Mont</u> 31km
Pneumologue	X <u>Aire-sur-l'Adour</u> 28km
Psychologue	X <u>Mont-de-Marsan</u> 30km
Radiologue	X <u>Nogaro</u> 22km
Rhumatologue	X <u>Mont-de-Marsan</u> 32km
Sage-femme	X <u>Eauze</u> 20km



## Éducation

Crèche	X <u>Cazaubon</u> 4km
Ecole maternelle Public	X <u>Cazaubon</u> 4km
Ecole maternelle Privé	X <u>La Brède</u> 88km
Ecole primaire Public	X <u>Cazaubon</u> 4km
Ecole primaire Privé	X <u>Gabarret</u> 11km
Collège Public	X <u>Gabarret</u> 11km
Collège Privé	X <u>Gabarret</u> 11km
Lycée Public	X <u>Nogaro</u> 23km
Lycée Privé	X <u>Gabarret</u> 11km

Sources : Base Sirene des entreprises et de leurs établissements selon les dernières parutions officielles de 2025 portant sur l'année 2024 ([data.gouv](#)). Liste, localisation et tarifs des professionnels de santé selon les dernières parutions officielles de 2025 portant sur l'année 2024 ([opendatasoft](#)) et FINISS Extraction du Fichier des établissements selon les dernières parutions officielles de 2025 portant sur l'année 2024 ([data.gouv](#)). Adresse et géolocalisation des établissements d'enseignement du premier et second degrés selon les dernières parutions officielles de 2025 portant sur l'année 2024 ([data.education.gouv](#))

## Villes autour de Mauvezin-d'Armagnac

Ville	Habitants	Superficie	Pop densité	Pop active	Taux chômage	Revenu moyen	Prix immobilier
Saint-Julien-d'Armagnac	108	14 km <sup>2</sup>	8 h/km <sup>2</sup>	34.3%	1.9%	21 890 €/an	1 553 €/m <sup>2</sup>
Lagrange	185	21 km <sup>2</sup>	9 h/km <sup>2</sup>	38.4%	4.9%	19 240 €/an	1 221 €/m <sup>2</sup>
Monclar	217	10 km <sup>2</sup>	22 h/km <sup>2</sup>	42.9%	5.5%	21 980 €/an	1 468 €/m <sup>2</sup>
Cazaubon	1 665	55 km <sup>2</sup>	30 h/km <sup>2</sup>	39.4%	5.4%	19 040 €/an	1 111 €/m <sup>2</sup>
Betbezer-d'Armagnac	124	8 km <sup>2</sup>	16 h/km <sup>2</sup>	56.5%	4.8%	18 840 €/an	870 €/m <sup>2</sup>
Labastide-d'Armagnac (2 avis)	673	31 km <sup>2</sup>	22 h/km <sup>2</sup>	36.7%	7.3%	21 060 €/an	1 262 €/m <sup>2</sup>
Créon-d'Armagnac	331	21 km <sup>2</sup>	16 h/km <sup>2</sup>	43.8%	6.6%	19 580 €/an	871 €/m <sup>2</sup>
Mauléon-d'Armagnac	265	35 km <sup>2</sup>	8 h/km <sup>2</sup>	40.8%	3.4%	21 950 €/an	1 373 €/m <sup>2</sup>
Larée	237	12 km <sup>2</sup>	20 h/km <sup>2</sup>	38.4%	3%	21 080 €/an	1 377 €/m <sup>2</sup>
Lannemaigan	105	8 km <sup>2</sup>	13 h/km <sup>2</sup>	41%	6.7%	20 090 €/an	606 €/m <sup>2</sup>
Estigarde	100	29 km <sup>2</sup>	3 h/km <sup>2</sup>	43%	5%	NC	817 €/m <sup>2</sup>
Etang (1 avis)	668	22 km <sup>2</sup>	30 h/km <sup>2</sup>	39.4%	4.8%	19 810 €/an	1 011 €/m <sup>2</sup>
Le Frêche	367	23 km <sup>2</sup>	16 h/km <sup>2</sup>	48.2%	4.1%	22 290 €/an	2 241 €/m <sup>2</sup>
Herré	143	23 km <sup>2</sup>	6 h/km <sup>2</sup>	45.5%	4.2%	19 530 €/an	435 €/m <sup>2</sup>
Castex-d'Armagnac	144	12 km <sup>2</sup>	12 h/km <sup>2</sup>	37.5%	4.2%	19 980 €/an	700 €/m <sup>2</sup>

bien-dans-ma-ville.fr



# Vous aimez votre ville ? Notez-la !

Et faites-nous part de vos remarques constructives



Avec

**BIEN** dans ma **VILLE** 