



Version web

Ville de Maussane-les-Alpilles

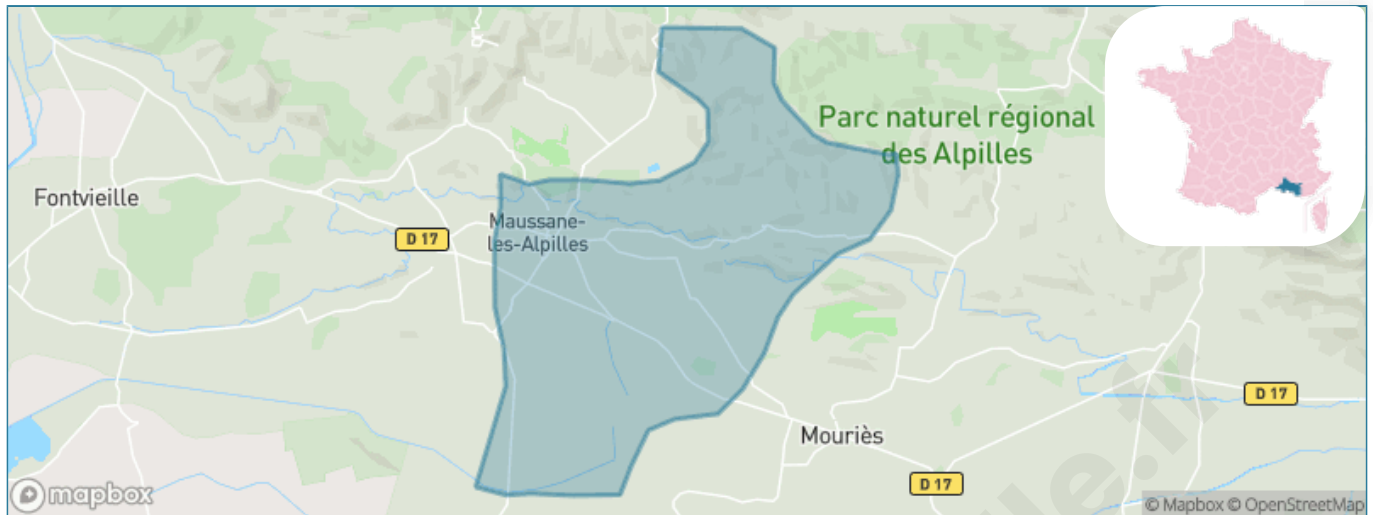
Présenté par

BIEN dans ma **VILLE** 

Sommaire

Situation géographique	3
Statistiques sur la population	4
Evolution du nombre d'habitants	4
Tranche d'âge	5
0-14 ans	5
15-29 ans	5
30-44 ans	5
45-59 ans	5
60-74 ans	5
75-89 ans	5
90 ans et +	5
Activité professionnelle	5
Agriculteurs	5
Artisans, Commerçants	5
Cadres et sup.	5
Professions intermédiaires	5
Employé	5
Ouvrier	5
Retraité	5
Autres	5
Niveau de diplôme	6
Sans diplôme ou CEP	6
Brevet, BEPC, DNB	6
CAP-BEP ou équivalent	6
BAC ou équivalent	6
BAC+2	6
BAC+3 ou +4	6
BAC+5 ou plus	6
Composition des ménages	6
Couple sans enfant	6
Couple avec enfant(s)	6
Famille monoparentale	6
Colocation / Autre	6
Personnes seules	6
Profil électoraux	7
Premier tour	7
Sécurité	8
Evolution du nombre d'infractions	8
Pour comparer	9
Services à la population	10
Commerce	10
Éducation	10
Villes autour de Maussane-les-Alpilles	11
Avis sur la ville de Maussane-les-Alpilles	12
Moyenne par critère	12
Villes autour de Maussane-les-Alpilles	12
Répartition des avis par note	12
Répartition des avis par note	12

Situation géographique



i Informations clés

- **Région** : Provence-Alpes-Côte d'Azur
- **Département** : Bouches-du-Rhône
- **Code postal** : 13520
- **Superficie** : 31 km²



Statistiques sur la population



Nombre d'habitants

2 347



Age moyen

49 ans



Pop active

42.1%



Taux chômage

8.7%



Pop densité

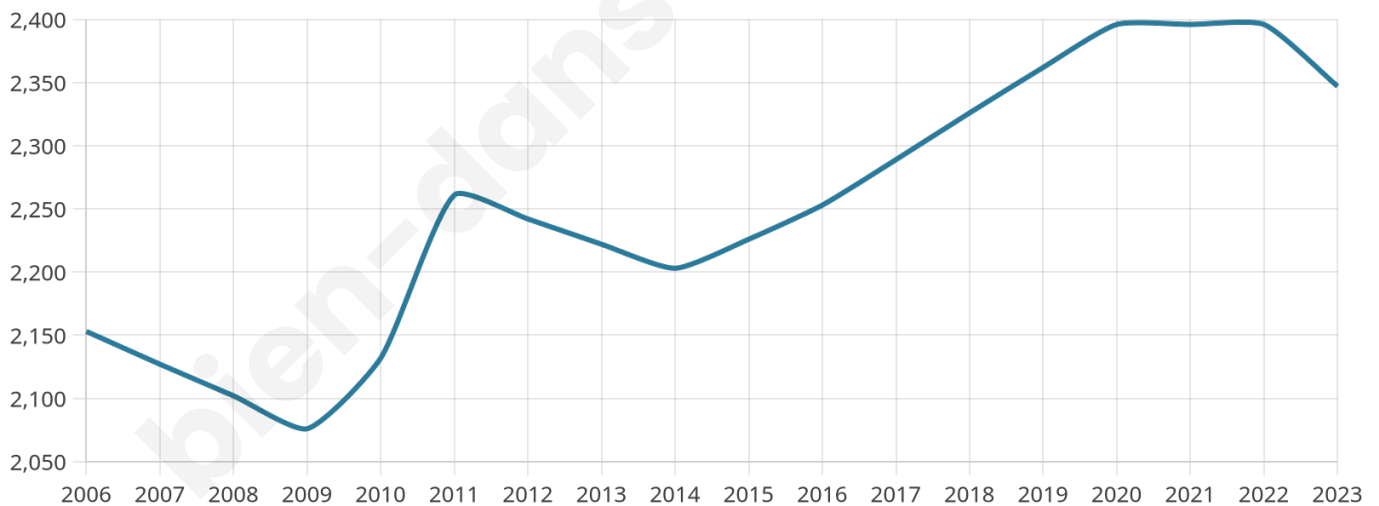
76 h/km²



Revenu moyen

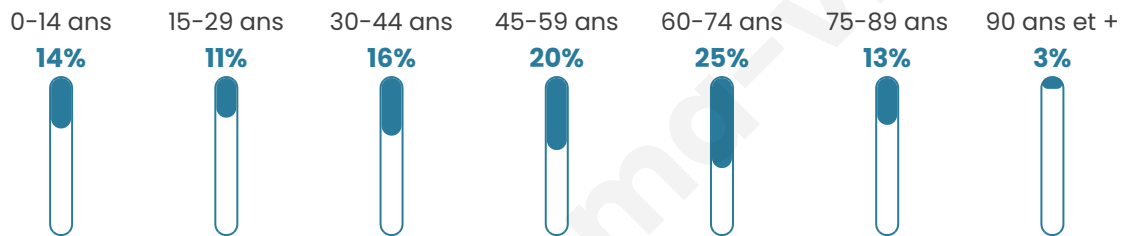
26 190 €/an

Evolution du nombre d'habitants

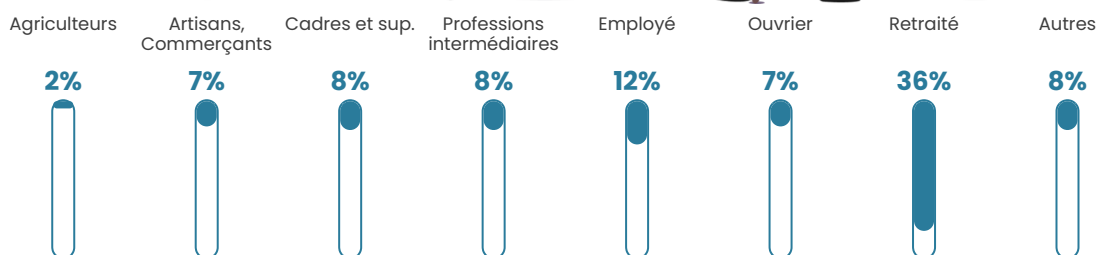


Sources : Institut national de la statistique et des études économiques (insee) selon Les dernières parutions officielles de 2024 portant sur les années 2020, 2021 et 2022.


Tranche d'âge




Activité professionnelle



Niveau de diplôme













Composition des ménages



Profils électoraux

Premier tour

	Emmanuel MACRON	30.34 %
	Marine LE PEN	26.28 %
	Éric ZEMMOUR	13.82 %
	Jean-Luc MÉLENCHON	9.62 %
	Valérie PÉCRESE	7.23 %
	Yannick JADOT	3.68 %
	Jean LASSALLE	2.91 %
	Fabien ROUSSEL	2.19 %
	Nicolas DUPONT- AIGNAN	2.19 %
	Anne HIDALGO	1.23 %
	Philippe POUTOU	0.32 %
	Nathalie ARTHAUD	0.19 %



1 942 inscrits

Participation : 82.08%

Votes blancs : 2.26%

Votes nuls : 0.56%

Second tour

	Emmanuel MACRON	53,69 %
	Marine LE PEN	46,31 %

1 942 inscrits

Participation : 83.42%

Votes blancs : 7.41%

Votes nuls : 1.54%

Sécurité



Agressions physiques / sexuelles

0



Cambriolages

25



Vols / dégradations

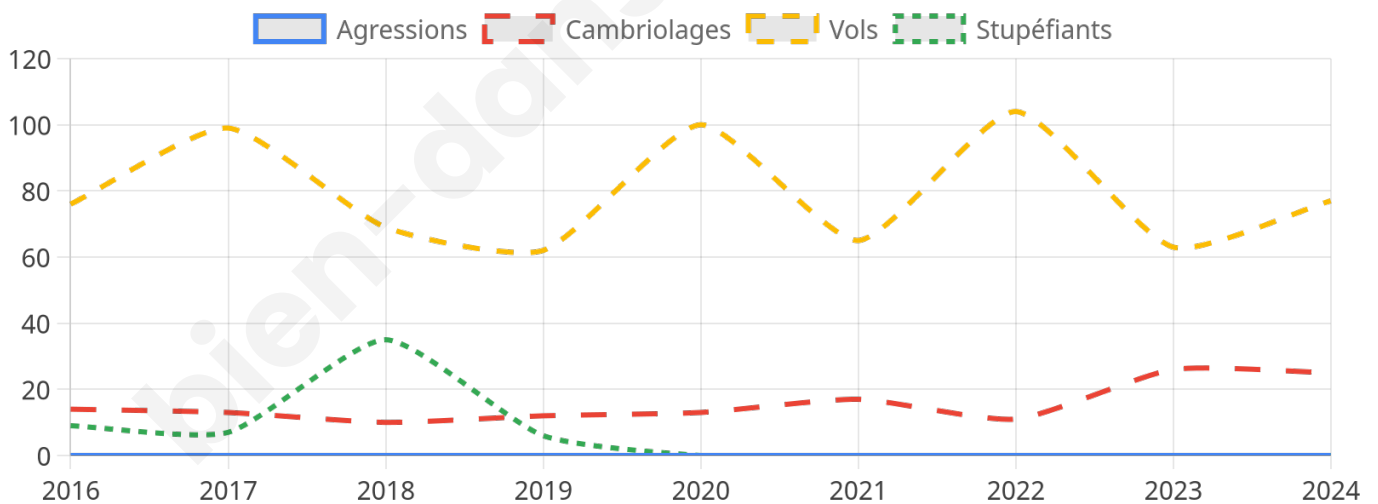
77



Stupéfiants

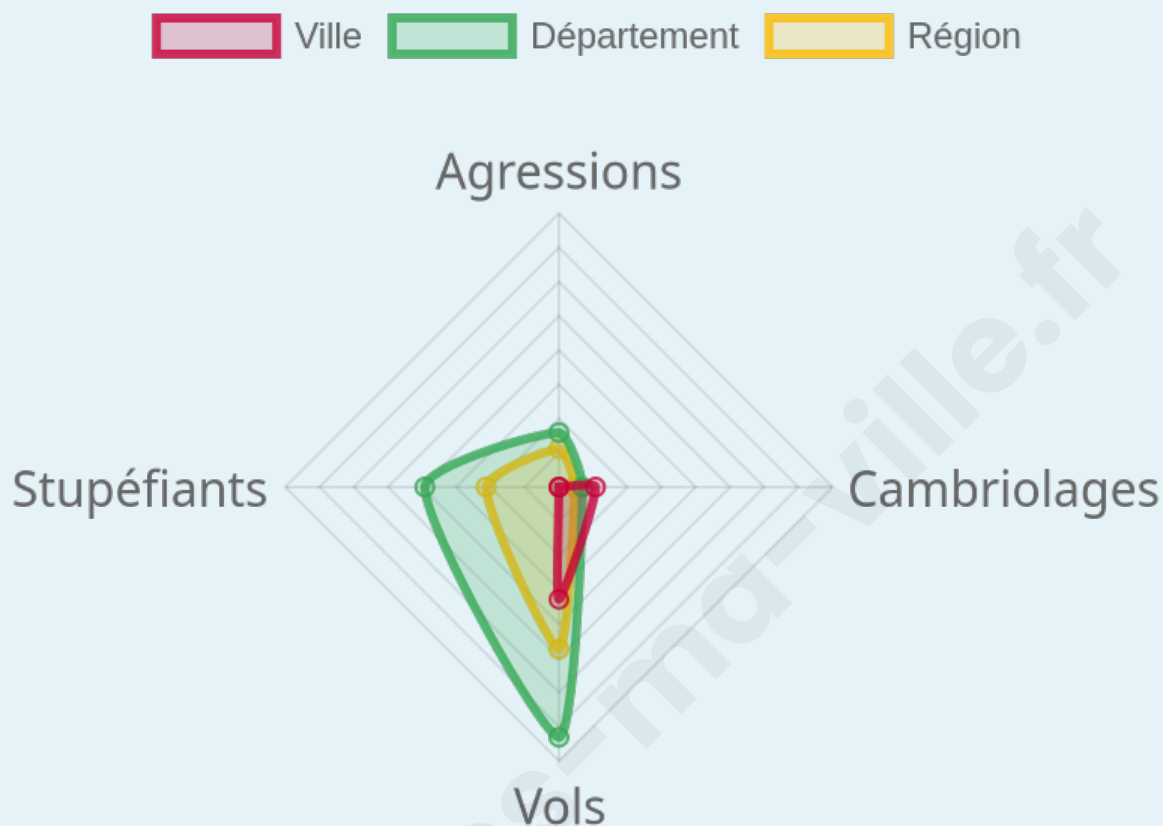
0

Evolution du nombre d'infractions



Pour comparer

(en proportion du nombre d'habitants)



Sources : Bases statistiques communale, départementale et régionale de la délinquance enregistrée par la police et la gendarmerie nationales selon les dernières parutions officielles de 2025 portant sur l'année 2024 ([data.gouv](https://data.gouv.fr)).

Agressions physiques / sexuelles : Violences sexuelles, coups et blessures volontaires intrafamiliaux, coups et blessures volontaires, autres coups, blessures volontaires et vols violents sans arme.

Cambriolages : Cambriolages de logements.

Vols : Vols avec armes, vols d'accessoires sur véhicules, vols dans les véhicules, vols de véhicules, vols sans violence contre des personnes, destructions, dégradations volontaires et escroqueries.

Stupéfiants : Trafic de stupéfiants dont (AFD) et usage de stupéfiants.

Services à la population



Commerce

Hypermarché	X <u>Saint-Rémy-de-Provence</u> 8km
Supermarché	X <u>Fontvieille</u> 8km
Superette	1
Boulangerie	4
Boucherie	1
Restaurant	15
Garage	3
Station-service	X <u>Paradou</u> 2km
Banque	1
La poste	X <u>Mouriès</u> 6km
Coiffeur	7
Tabac	X <u>Mouriès</u> 6km
Bars / discothèque	3
Bibliothèque	X <u>Eyragues</u> 14km
Cinéma	X <u>Saint-Rémy-de-Provence</u> 8km
Vétérinaire	1



Santé

Pharmacie	1
Hôpital	X <u>Arles</u> 14km
Laboratoire d'analyses médicales	2
Etablissement pour handicapé	X <u>Saint-Rémy-de-Provence</u> 7km
EHPA	2
Médecin	5
Dentiste	1
Chirurgien	X <u>Saint-Rémy-de-Provence</u> 8km
Dermatologue	X <u>Saint-Martin-de-Crau</u> 10km
Anesthésiste	X <u>Arles</u> 14km
Gastro-entérologue	X <u>Arles</u> 14km
Gynécologue	X <u>Saint-Rémy-de-Provence</u> 8km
Cancérologue	X <u>Nîmes</u> 40km
Neurologue	X <u>Arles</u> 15km
Ophtalmologue	X <u>Saint-Rémy-de-Provence</u> 8km
ORL	X <u>Arles</u> 14km
Cardiologue	X <u>Arles</u> 9km
Pédiatre	1
Pneumologue	X <u>Arles</u> 15km
Psychologue	X <u>Saint-Rémy-de-Provence</u> 7km
Radiologue	X <u>Saint-Rémy-de-Provence</u> 8km
Rhumatologue	X <u>Mouriès</u> 5km
Sage-femme	X <u>Fontvieille</u> 8km



Éducation

Crèche	1
Ecole maternelle Public	1
Ecole maternelle Privé	X <u>Istres</u> 26km
Ecole primaire Public	1
Ecole primaire Privé	X <u>Saint-Rémy-de-Provence</u> 8km
Collège Public	X <u>Saint-Rémy-de-Provence</u> 9km
Collège Privé	X <u>Arles</u> 15km
Lycée Public	X <u>Saint-Rémy-de-Provence</u> 8km
Lycée Privé	X <u>Saint-Martin-de-Crau</u> 9km

Sources : Base Sirene des entreprises et de leurs établissements selon les dernières parutions officielles de 2025 portant sur l'année 2024 ([data.gouv](#)). Liste, localisation et tarifs des professionnels de santé selon les dernières parutions officielles de 2025 portant sur l'année 2024 ([opendatasoft](#)) et FINESS Extraction du Fichier des établissements selon les dernières parutions officielles de 2025 portant sur l'année 2024 ([data.gouv](#)). Adresse et géolocalisation des établissements d'enseignement du premier et second degrés selon les dernières parutions officielles de 2025 portant sur l'année 2024 ([data.education.gouv](#))

Villes autour de Maussane-les-Alpilles

Ville	Habitants	Superficie	Pop densité	Pop active	Taux chômage	Revenu moyen	Prix immobilier
Paradou (1 avis)	2 159	16 km ²	135 h/km ²	47.5%	3.6%	27 350 €/an	3 878 €/m ²
Les Baux-de-Provence	264	18 km ²	15 h/km ²	48.1%	5.7%	24 030 €/an	2 921 €/m ²
Mouriès (3 avis)	3 527	38 km ²	93 h/km ²	43.3%	4.9%	24 110 €/an	3 471 €/m ²
Saint-Rémy-de-Provence (6 avis)	9 599	89 km ²	108 h/km ²	42.4%	4%	23 250 €/an	3 907 €/m ²
Mas-Blanc-des-Alpilles	564	1 km ²	564 h/km ²	45.9%	4.3%	26 870 €/an	3 483 €/m ²
Saint-Étienne-du-Grès (1 avis)	2 489	29 km ²	86 h/km ²	43.6%	3.2%	25 960 €/an	3 111 €/m ²
Saint-Martin-de-Crau (17 avis)	14 145	214 km ²	66 h/km ²	42.3%	4.1%	23 270 €/an	2 763 €/m ²
Aureille (1 avis)	1 533	21 km ²	73 h/km ²	47.4%	3.4%	24 830 €/an	2 828 €/m ²
Eygalières (1 avis)	1 773	34 km ²	52 h/km ²	39.9%	3.7%	23 740 €/an	6 179 €/m ²
Maillane (1 avis)	2 775	16 km ²	173 h/km ²	48.2%	4.6%	24 450 €/an	2 642 €/m ²
Eyragues (2 avis)	4 298	20 km ²	215 h/km ²	46.5%	4%	23 990 €/an	2 850 €/m ²
Tarascon (22 avis)	15 396	74 km ²	208 h/km ²	38.8%	7.7%	18 190 €/an	1 833 €/m ²
Graveson (2 avis)	4 698	23 km ²	204 h/km ²	50.4%	4.6%	23 070 €/an	2 730 €/m ²
Mollégès (3 avis)	2 647	14 km ²	189 h/km ²	48%	4.5%	24 800 €/an	2 897 €/m ²
Arles (67 avis)	51 811	758 km ²	68 h/km ²	39.5%	5.5%	20 060 €/an	2 547 €/m ²

Avis sur la ville de Maussane-les-Alpilles



Moyenne par critère



Villes autour de Maussane-les-Alpilles

Ville	Note globale	Sécurité	Éducation	Sport Loisir	Environnement	Vie pratique
Paradou (1 avis)	5.0	5.0	5.0	5.0	5.0	5.0
Les Baux-de-Provence	-	-	-	-	-	-
Mouriès (3 avis)	3.1	3.0	2.7	4.0	3.0	2.7
Saint-Rémy-de-Provence (6 avis)	3.1	2.8	3.2	3.0	3.5	2.8
Mas-Blanc-des-Alpilles	-	-	-	-	-	-
Saint-Étienne-du-Grès (1 avis)	4.0	4.0	4.0	4.0	4.0	4.0
Saint-Martin-de-Crau (17 avis)	3.6	2.8	3.9	4.1	3.5	3.6
Aureille (1 avis)	5.0	5.0	5.0	5.0	5.0	5.0
Eygalières (1 avis)	0.6	2.0	0.0	0.0	0.0	1.0
Maillane (1 avis)	4.4	5.0	4.0	5.0	4.0	4.0
Eyragues (2 avis)	4.1	4.0	4.0	4.5	4.5	3.5
Tarascon (22 avis)	1.9	1.6	2.0	2.5	1.6	1.8
Graveson (2 avis)	3.4	3.0	4.0	3.5	4.0	2.5
Mollégès (3 avis)	4.2	4.3	4.0	4.0	4.7	4.0
Arles (67 avis)	2.7	2.5	2.8	2.9	2.5	2.7



Vous aimez votre ville ? Notez-la !

Et faites-nous part de vos remarques constructives



Avec

BIEN dans
ma **VILLE** 