



Version web

Ville de Maressargues

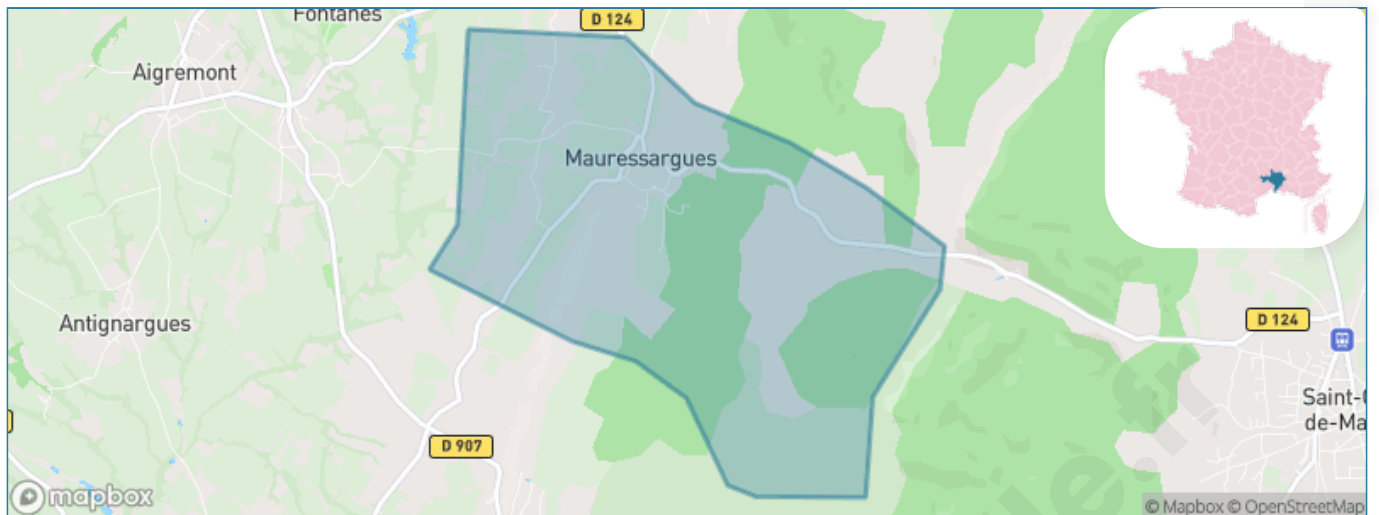
Présenté par



Sommaire

Situation géographique	3
Statistiques sur la population	4
Evolution du nombre d'habitants	4
Tranche d'âge	5
0-14 ans	5
15-29 ans	5
30-44 ans	5
45-59 ans	5
60-74 ans	5
75-89 ans	5
90 ans et +	5
Activité professionnelle	5
Agriculteurs	5
Artisans, Commerçants	5
Cadres et sup.	5
Professions intermédiaires	5
Employé	5
Ouvrier	5
Retraité	5
Autres	5
Niveau de diplôme	6
Sans diplôme ou CEP	6
Brevet, BEPC, DNB	6
CAP-BEP ou équivalent	6
BAC ou équivalent	6
BAC+2	6
BAC+3 ou +4	6
BAC+5 ou plus	6
Composition des ménages	6
Couple sans enfant	6
Couple avec enfant(s)	6
Famille monoparentale	6
Colocation / Autre	6
Personnes seules	6
Profils électoraux	7
Premier tour	7
Sécurité	8
Evolution du nombre d'infractions	8
Pour comparer	9
Services à la population	10
Commerce	10
Éducation	10
Villes autour de Mauressargues	11

Situation géographique



i Informations clés

- **Région** : Occitanie
- **Département** : Gard
- **Code postal** : 30350
- **Superficie** : 5 km²



Statistiques sur la population



Nombre d'habitants

188



Age moyen

40 ans



Pop active

49.5%



Taux chômage

8.4%



Pop densité

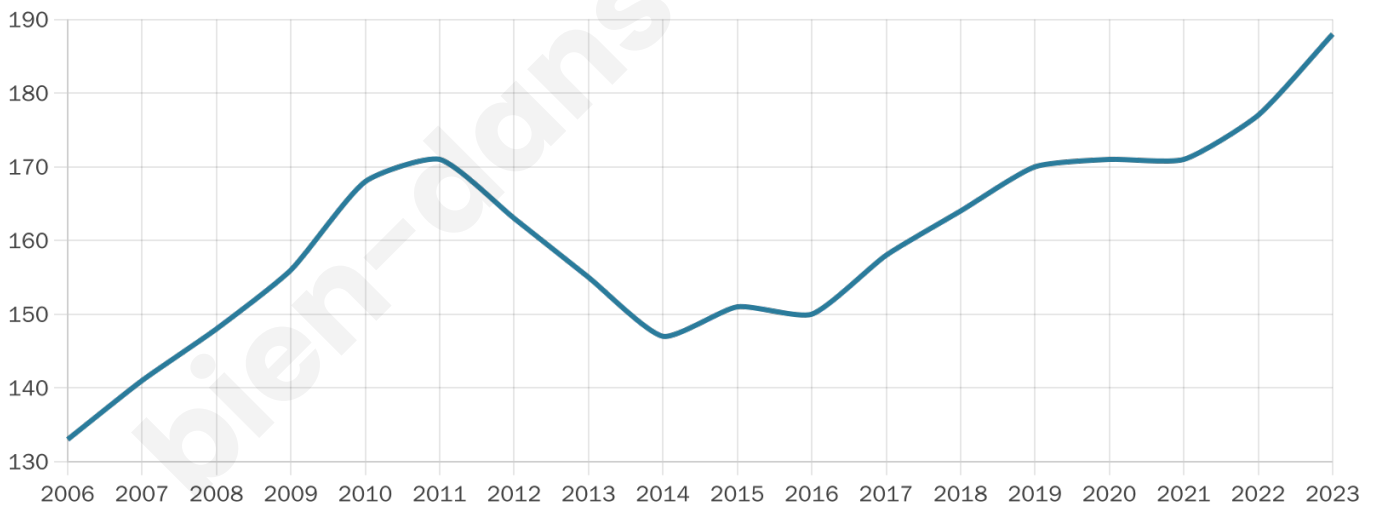
38 h/km²



Revenu moyen

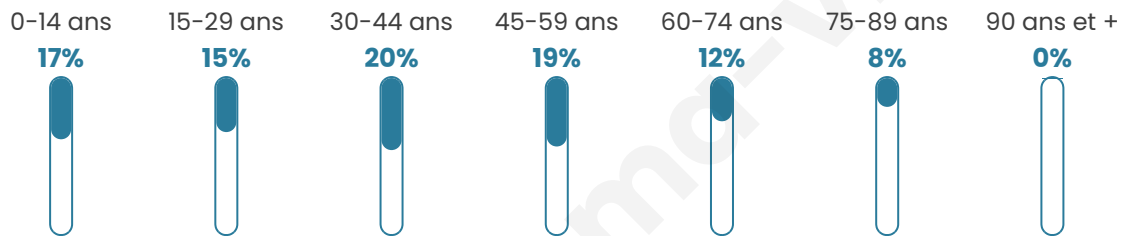
23 660 €/an

Evolution du nombre d'habitants

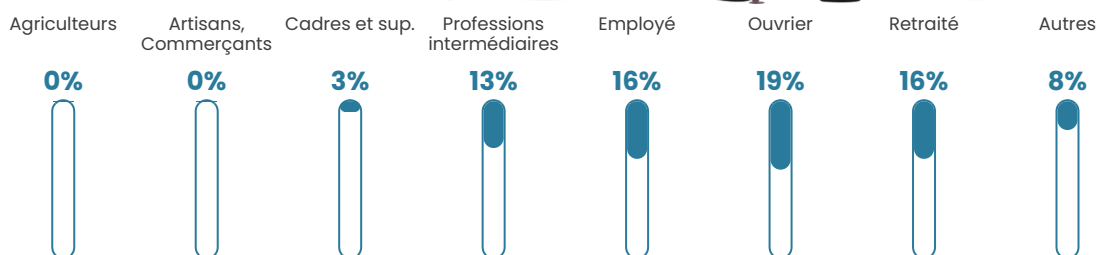


Sources : Institut national de la statistique et des études économiques (insee) selon Les dernières parutions officielles de 2024 portant sur les années 2020, 2021 et 2022.

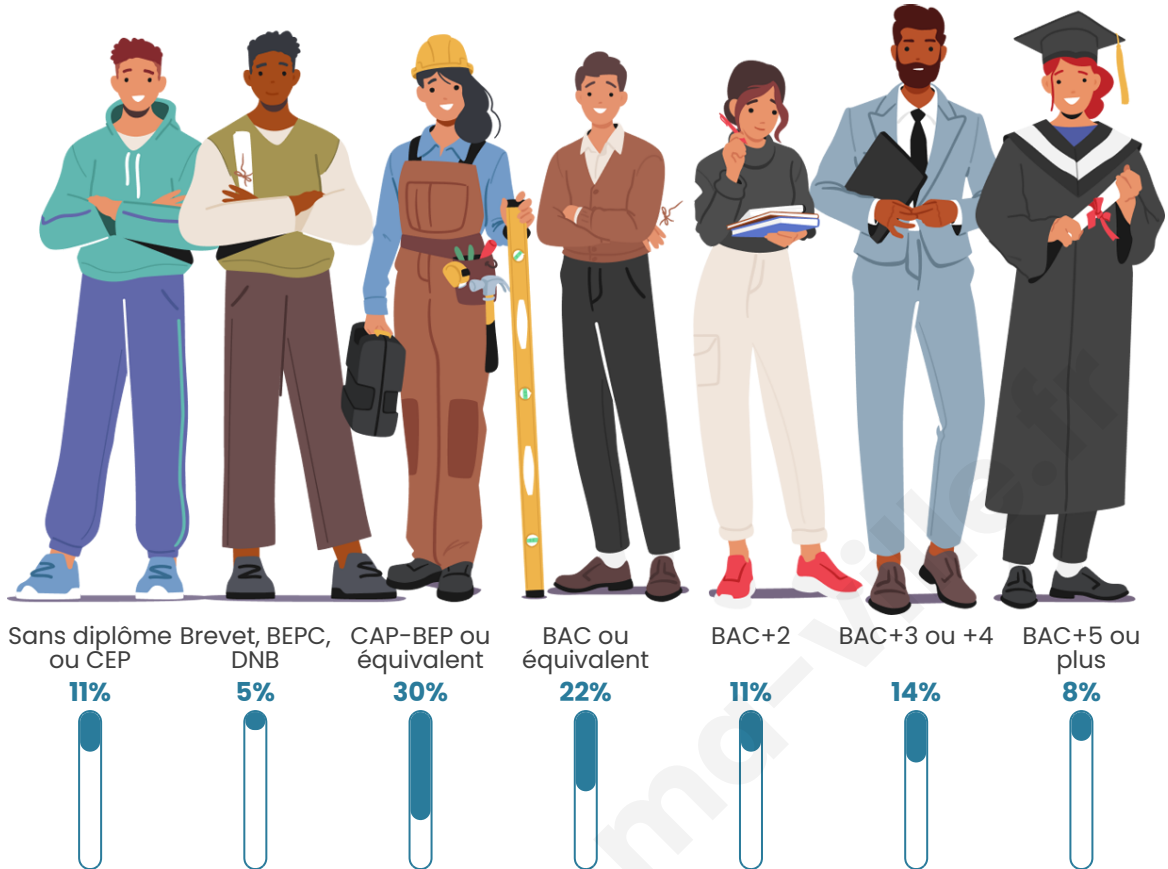
Tranche d'âge




Activité professionnelle



Niveau de diplôme















Composition des ménages



Profils électoraux

Premier tour

	Jean-Luc MÉLENCHON	24.55 %
	Marine LE PEN	23.64 %
	Emmanuel MACRON	14.55 %
	Éric ZEMMOUR	8.18 %
	Fabien ROUSSEL	7.27 %
	Jean LASSALLE	7.27 %
	Anne HIDALGO	3.64 %
	Valérie PÉCRESE	3.64 %
	Philippe POUTOU	2.73 %
	Yannick JADOT	1.82 %
	Nicolas DUPONT- AIGNAN	1.82 %
	Nathalie ARTHAUD	0.91 %



134 inscrits

Participation : 85.82%

Votes blancs : 3.48%

Votes nuls : 0.87%

Second tour

	Emmanuel MACRON	56,7 %
	Marine LE PEN	43,3 %

134 inscrits

Participation : 80.6%

Votes blancs : 6.48%

Votes nuls : 3.7%

Sécurité



Agressions physiques / sexuelles

0



Cambriolages

0



Vols / dégradations

0



Stupéfiants

0

Evolution du nombre d'infractions



Pour comparer

(en proportion du nombre d'habitants)



Sources : Bases statistiques communale, départementale et régionale de la délinquance enregistrée par la police et la gendarmerie nationales selon les dernières parutions officielles de 2025 portant sur l'année 2024 ([data.gouv](https://data.gouv.fr)).

Agressions physiques / sexuelles : Violences sexuelles, coups et blessures volontaires intrafamiliaux, coups et blessures volontaires, autres coups, blessures volontaires et vols violents sans arme.

Cambriolages : Cambriolages de logements.

Vols : Vols avec armes, vols d'accessoires sur véhicules, vols dans les véhicules, vols de véhicules, vols sans violence contre des personnes, destructions, dégradations volontaires et escroqueries.

Stupéfiants : Trafic de stupéfiants dont (AFD) et usage de stupéfiants.

Services à la population



Commerce

Hypermarché	X <u>Saint-Christol-lez-Alès</u> 16km
Supermarché	X <u>Boucoiran-et-Nozières</u> 3km
Superette	X <u>Aigremont</u> 4km
Boulangerie	X <u>Domessargues</u> 1km
Boucherie	X <u>Lédignan</u> 5km
Restaurant	X <u>Domessargues</u> 1km
Garage	X <u>Sauzet</u> 3km
Station-service	X <u>Brignon</u> 4km
Banque	X <u>Lédignan</u> 5km
La poste	X <u>Aigremont</u> 3km
Coiffeur	X <u>Domessargues</u> 1km
Tabac	X <u>Brignon</u> 5km
Bars / discothèque	X <u>Boucoiran-et-Nozières</u> 3km
Bibliothèque	X <u>Moulézan</u> 5km
Cinéma	X <u>Alès</u> 19km
Vétérinaire	X <u>Montagnac</u> 3km



Santé

Pharmacie	X <u>Saint-Geniès-de-Malgoirès</u> 4km
Hôpital	X <u>Alès</u> 19km
Laboratoire d'analyses médicales	X <u>La Calmette</u> 9km
Etablissement pour handicapé	X <u>Saint-Mamert-du-Gard</u> 9km
EHPA	X <u>Moussac</u> 5km
Médecin	X <u>Moussac</u> 5km
Dentiste	X <u>Saint-Geniès-de-Malgoirès</u> 5km
Chirurgien	X <u>Saint-Hilaire-de-Brethmas</u> 16km
Dermatologue	X <u>Alès</u> 19km
Anesthésiste	X <u>Alès</u> 18km
Gastro-entérologue	X <u>Alès</u> 18km
Gynécologue	X <u>Alès</u> 17km
Cancérologue	X <u>Nîmes</u> 20km
Neurologue	X <u>Nîmes</u> 21km
Ophtalmologue	X <u>La Calmette</u> 9km
ORL	X <u>Alès</u> 18km
Cardiologue	X <u>Alès</u> 17km
Pédiatre	X <u>Brignon</u> 4km
Pneumologue	X <u>Alès</u> 18km
Psychologue	X <u>Quissac</u> 13km
Radiologue	X <u>La Calmette</u> 9km
Rhumatologue	X <u>Alès</u> 17km
Sage-femme	X <u>Saint-Geniès-de-Malgoirès</u> 5km



Éducation

Crèche	X <u>Domessargues</u> 1km
Ecole maternelle Public	X <u>Domessargues</u> 1km
Ecole maternelle Privé	X <u>Langlade</u> 19km
Ecole primaire Public	1
Ecole primaire Privé	X <u>Moulézan</u> 6km
Collège Public	X <u>Brignon</u> 4km
Collège Privé	X <u>Moulézan</u> 6km
Lycée Public	X <u>Saint-Christol-lez-Alès</u> 16km
Lycée Privé	X <u>Vézénobres</u> 12km

Sources : Base Sirene des entreprises et de leurs établissements selon les dernières parutions officielles de 2025 portant sur l'année 2024 ([data.gouv](https://data.gouv.fr)). Liste, localisation et tarifs des professionnels de santé selon les dernières parutions officielles de 2025 portant sur l'année 2024 ([opendatasoft](https://opendatasoft.com)) et FINISS Extraction du Fichier des établissements selon les dernières parutions officielles de 2025 portant sur l'année 2024 ([data.gouv](https://data.gouv.fr)). Adresse et géolocalisation des établissements d'enseignement du premier et second degrés selon les dernières parutions officielles de 2025 portant sur l'année 2024 ([data.education.gouv](https://data.education.gouv.fr))

Villes autour de Mauressargues

Ville	Habitants	Superficie	Pop densité	Pop active	Taux chômage	Revenu moyen	Prix immobilier
Domessargues	782	7 km ²	112 h/km ²	48%	6.3%	21 640 €/an	1 987 €/m ²
Montagnac	249	8 km ²	31 h/km ²	48.6%	0.8%	27 440 €/an	1 724 €/m ²
Boucoiran-et-Nozières (1 avis)	991	14 km ²	71 h/km ²	48.9%	8%	20 980 €/an	1 613 €/m ²
Saint-Bénézet	290	6 km ²	48 h/km ²	44.5%	5.9%	22 510 €/an	2 028 €/m ²
Aigremont (1 avis)	782	12 km ²	65 h/km ²	47.8%	6.4%	22 250 €/an	1 832 €/m ²
Sauzet	853	6 km ²	142 h/km ²	45.7%	4.6%	22 950 €/an	1 937 €/m ²
Moussac (2 avis)	1 564	7 km ²	223 h/km ²	43.9%	5.9%	21 510 €/an	2 020 €/m ²
Brignon	701	6 km ²	117 h/km ²	51.4%	6.6%	20 090 €/an	1 640 €/m ²
Saint-Geniès-de-Malgoirès (1 avis)	3 225	11 km ²	293 h/km ²	44.5%	6.2%	20 870 €/an	1 751 €/m ²
Moulézan	637	11 km ²	58 h/km ²	53.1%	5.7%	21 270 €/an	1 679 €/m ²
Maruéjols-lès-Gardon	259	3 km ²	86 h/km ²	50.6%	8.5%	19 860 €/an	771 €/m ²
Cruviers-Lascours	707	5 km ²	141 h/km ²	46.5%	5.7%	22 660 €/an	2 033 €/m ²
Montignargues	556	4 km ²	139 h/km ²	55.4%	5.8%	23 180 €/an	2 288 €/m ²
Ners	830	5 km ²	166 h/km ²	44.5%	6.1%	23 030 €/an	1 697 €/m ²
Lédignan (1 avis)	1 516	6 km ²	253 h/km ²	40.5%	6.5%	20 570 €/an	1 756 €/m ²

bien-dans-ma-ville.fr



Vous aimez votre ville ? Notez-la !

Et faites-nous part de vos remarques constructives



Avec

BIEN dans ma **VILLE** 