



Version web

# Ville de Maulévrier- Sainte-Gertrude

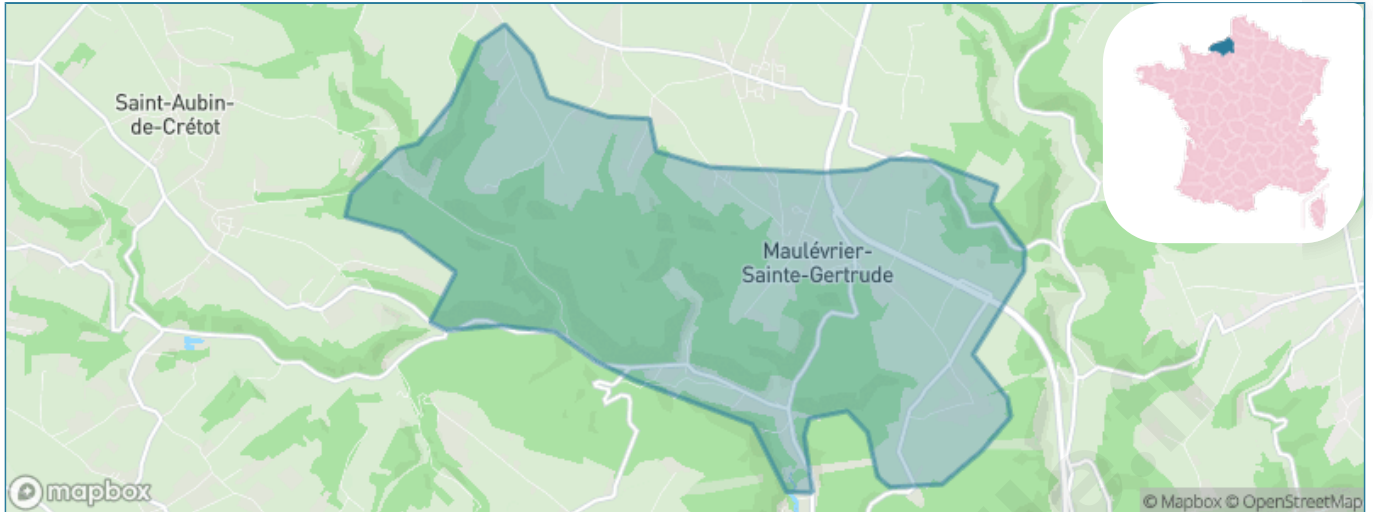
Présenté par

**BIEN** dans  
ma **VILLE** 

# Sommaire

Situation géographique .....	3
Statistiques sur la population .....	4
Evolution du nombre d'habitants .....	4
Tranche d'âge .....	5
0-14 ans .....	5
15-29 ans .....	5
30-44 ans .....	5
45-59 ans .....	5
60-74 ans .....	5
75-89 ans .....	5
90 ans et + .....	5
Activité professionnelle .....	5
Agriculteurs .....	5
Artisans, Commerçants .....	5
Cadres et sup. ....	5
Professions intermédiaires .....	5
Employé .....	5
Ouvrier .....	5
Retraité .....	5
Autres .....	5
Niveau de diplôme .....	6
Sans diplôme ou CEP .....	6
Brevet, BEPC, DNB .....	6
CAP-BEP ou équivalent .....	6
BAC ou équivalent .....	6
BAC+2 .....	6
BAC+3 ou +4 .....	6
BAC+5 ou plus .....	6
Composition des ménages .....	6
Couple sans enfant .....	6
Couple avec enfant(s) .....	6
Famille monoparentale .....	6
Colocation / Autre .....	6
Personnes seules .....	6
Profil électoraux .....	7
Premier tour .....	7
Sécurité .....	8
Evolution du nombre d'infractions .....	8
Pour comparer .....	9
Services à la population .....	10
Commerce .....	10
Éducation .....	10
Villes autour de Maulévrier-Sainte-Gertrude .....	11
Avis sur la ville de Maulévrier-Sainte-Gertrude .....	12
Moyenne par critère .....	12
Villes autour de Maulévrier-Sainte-Gertrude .....	12
Répartition des avis par note .....	12
Répartition des avis par note .....	12

# Situation géographique



## i Informations clés

- **Région** : Normandie
- **Département** : Seine-Maritime
- **Code postal** : 76490
- **Superficie** : 14 km<sup>2</sup>



# Statistiques sur la population



Nombre d'habitants

**1 053**



Age moyen

**41 ans**



Pop active

**47.7%**



Taux chômage

**5.5%**



Pop densité

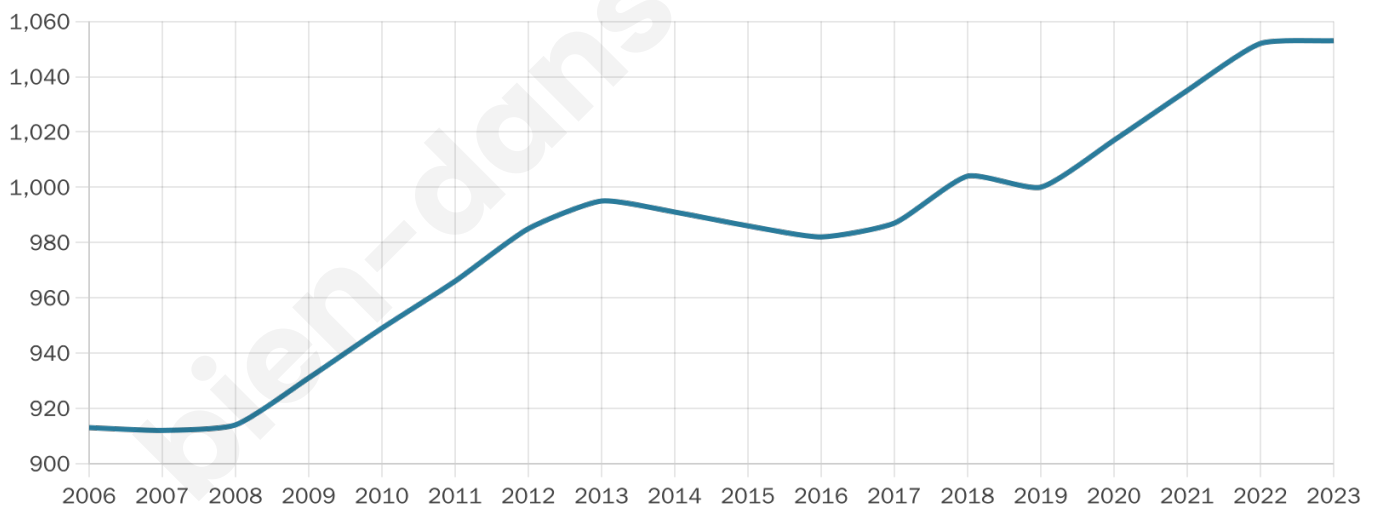
**75 h/km<sup>2</sup>**



Revenu moyen

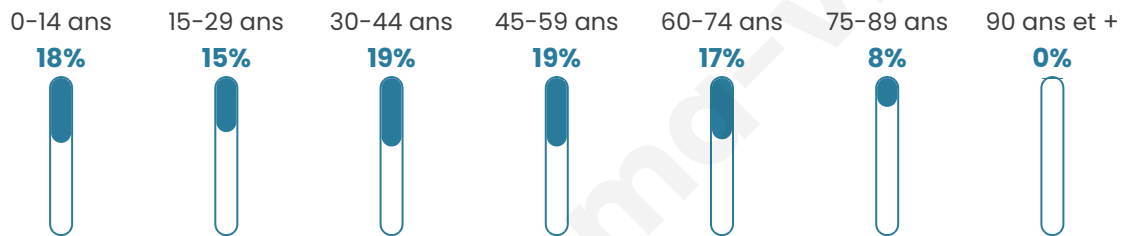
**23 170 €/an**

## Evolution du nombre d'habitants

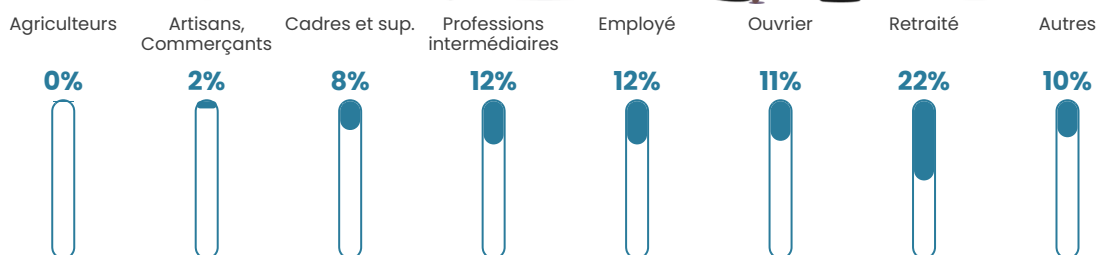


Sources : Institut national de la statistique et des études économiques (insee) selon Les dernières parutions officielles de 2024 portant sur les années 2020, 2021 et 2022.


## Tranche d'âge




## Activité professionnelle



## Niveau de diplôme















## Composition des ménages





# Profils électoraux

## Premier tour

	Marine LE PEN	27.92 %
	Emmanuel MACRON	26.34 %
	Jean-Luc MÉLENCHON	22.08 %
	Éric ZEMMOUR	4.42 %
	Yannick JADOT	4.26 %
	Valérie PÉCRESSE	3.94 %
	Fabien ROUSSEL	2.52 %
	Jean LASSALLE	2.52 %
	Nathalie ARTHAUD	1.89 %
	Nicolas DUPONT-AIGNAN	1.89 %
	Anne HIDALGO	1.26 %
	Philippe POUTOU	0.95 %

## Second tour

	Emmanuel MACRON	52,85 %
	Marine LE PEN	47,15 %

### 819 inscrits

Participation : 82.05%

Votes blancs : 9.23%

Votes nuls : 2.08%

### 819 inscrits

Participation : 79.98%

Votes blancs : 2.14%

Votes nuls : 1.07%

# Sécurité



Agressions physiques / sexuelles

0



Cambriolages

0



Vols / dégradations

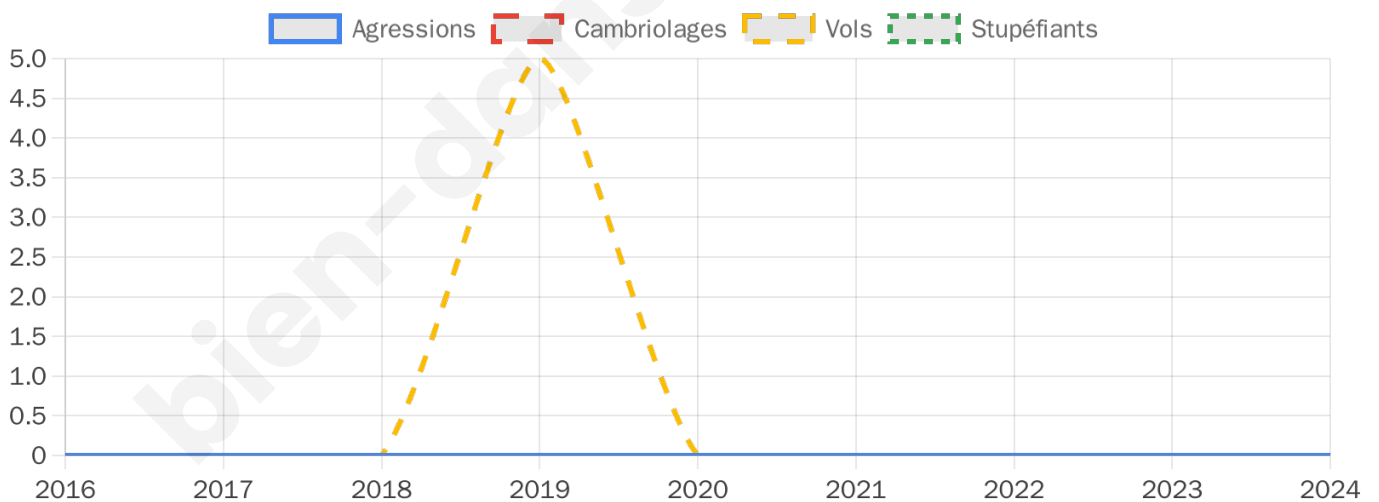
0



Stupéfiants

0

## Evolution du nombre d'infractions



## Pour comparer

(en proportion du nombre d'habitants)



Sources : Bases statistiques communale, départementale et régionale de la délinquance enregistrée par la police et la gendarmerie nationales selon les dernières parutions officielles de 2025 portant sur l'année 2024 ([data.gouv](https://data.gouv.fr)).

Agressions physiques / sexuelles : Violences sexuelles, coups et blessures volontaires intrafamiliaux, coups et blessures volontaires, autres coups, blessures volontaires et vols violents sans arme.

Cambriolages : Cambriolages de logements.

Vols : Vols avec armes, vols d'accessoires sur véhicules, vols dans les véhicules, vols de véhicules, vols sans violence contre des personnes, destructions, dégradations volontaires et escroqueries.

Stupéfiants : Trafic de stupéfiants dont (AFD) et usage de stupéfiants.

# Services à la population



## Commerce

Hypermarché	X <a href="#">Yvetot</a> 7km
Supermarché	X <a href="#">Rives-en-Seine</a> 3km
Superette	X <a href="#">Rives-en-Seine</a> 3km
Boulangerie	X <a href="#">Louvetot</a> 2km
Boucherie	X <a href="#">Rives-en-Seine</a> 3km
Restaurant	<b>2</b>
Garage	<b>1</b>
Station-service	X <a href="#">Rives-en-Seine</a> 3km
Banque	X <a href="#">Rives-en-Seine</a> 3km
La poste	X <a href="#">Rives-en-Seine</a> 6km
Coiffeur	X <a href="#">Rives-en-Seine</a> 3km
Tabac	X <a href="#">Rives-en-Seine</a> 3km
Bars / discothèque	X <a href="#">Rives-en-Seine</a> 3km
Bibliothèque	X <a href="#">Barentin</a> 17km
Cinéma	X <a href="#">Rives-en-Seine</a> 3km
Vétérinaire	X <a href="#">Rives-en-Seine</a> 3km



## Santé

Pharmacie	X <a href="#">Rives-en-Seine</a> 3km
Hôpital	X <a href="#">Lillebonne</a> 13km
Laboratoire d'analyses médicales	X <a href="#">Yvetot</a> 7km
Etablissement pour handicapé	X <a href="#">Rives-en-Seine</a> 3km
EHPA	X <a href="#">Rives-en-Seine</a> 3km
Médecin	X <a href="#">Rives-en-Seine</a> 3km
Dentiste	X <a href="#">Yvetot</a> 7km
Chirurgien	X <a href="#">Yvetot</a> 7km
Dermatologue	X <a href="#">Barentin</a> 17km
Anesthésiste	X <a href="#">Yvetot</a> 7km
Gastro-entérologue	X <a href="#">Yvetot</a> 7km
Gynécologue	X <a href="#">Yvetot</a> 7km
Cancérologue	X <a href="#">Rouen</a> 30km
Neurologue	X <a href="#">Le Petit-Quevilly</a> 30km
Ophthalmologue	X <a href="#">Yvetot</a> 7km
ORL	X <a href="#">Yvetot</a> 7km
Cardiologue	X <a href="#">Yvetot</a> 7km
Pédiatre	X <a href="#">Yvetot</a> 7km
Pneumologue	X <a href="#">Rouen</a> 29km
Psychologue	X <a href="#">Yvetot</a> 7km
Radiologue	X <a href="#">Lillebonne</a> 13km
Rhumatologue	X <a href="#">Yvetot</a> 7km
Sage-femme	X <a href="#">Yvetot</a> 7km



## Éducation

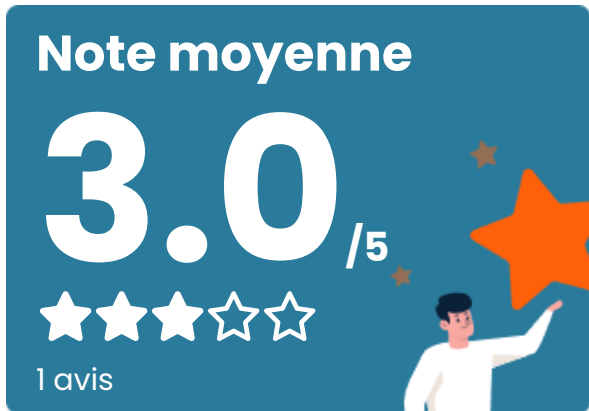
Crèche	X <a href="#">Touffreville-la-Corbeline</a> 3km
Ecole maternelle Public	X <a href="#">Rives-en-Seine</a> 3km
Ecole maternelle Privé	X <a href="#">Morainville-Jouveaux</a> 42km
Ecole primaire Public	<b>1</b>
Ecole primaire Privé	X <a href="#">Rives-en-Seine</a> 3km
Collège Public	X <a href="#">Rives-en-Seine</a> 3km
Collège Privé	X <a href="#">Yvetot</a> 7km
Lycée Public	X <a href="#">Auzebosc</a> 6km
Lycée Privé	X <a href="#">Yvetot</a> 8km

Sources : Base Sirene des entreprises et de leurs établissements selon les dernières parutions officielles de 2025 portant sur l'année 2024 ([data.gouv](#)). Liste, localisation et tarifs des professionnels de santé selon les dernières parutions officielles de 2025 portant sur l'année 2024 ([opendatasoft](#)) et FINISS Extraction du Fichier des établissements selon les dernières parutions officielles de 2025 portant sur l'année 2024 ([data.gouv](#)). Adresse et géolocalisation des établissements d'enseignement du premier et second degrés selon les dernières parutions officielles de 2025 portant sur l'année 2024 ([data.education.gouv](#))

## Villes autour de Maulévrier-Sainte-Gertrude

Ville	Habitants	Superficie	Pop densité	Pop active	Taux chômage	Revenu moyen	Prix immobilier
Louvetot (2 avis)	783	7 km <sup>2</sup>	112 h/km <sup>2</sup>	52.6%	2.6%	24 120 €/an	1 658 €/m <sup>2</sup>
Rives-en-Seine	4 002	34 km <sup>2</sup>	118 h/km <sup>2</sup>	45.2%	6.4%	22 670 €/an	1 782 €/m <sup>2</sup>
Bois-Himont	436	5 km <sup>2</sup>	87 h/km <sup>2</sup>	53.7%	2.3%	23 180 €/an	803 €/m <sup>2</sup>
Saint-Arnoult (1 avis)	1 446	13 km <sup>2</sup>	111 h/km <sup>2</sup>	48.5%	5%	23 650 €/an	1 422 €/m <sup>2</sup>
Touffreville-la-Corbeline	842	12 km <sup>2</sup>	70 h/km <sup>2</sup>	51.3%	4%	24 890 €/an	1 557 €/m <sup>2</sup>
Auzebosc	1 116	4 km <sup>2</sup>	279 h/km <sup>2</sup>	49.7%	3.5%	24 950 €/an	1 774 €/m <sup>2</sup>
Saint-Gilles-de-Crétot	377	6 km <sup>2</sup>	63 h/km <sup>2</sup>	57.3%	4%	23 750 €/an	1 842 €/m <sup>2</sup>
Octeville-l'Avenel (1 avis)	235	6 km <sup>2</sup>	39 h/km <sup>2</sup>	44.3%	3%	21 800 €/an	1 724 €/m <sup>2</sup>
Allouville-Bellefosse (1 avis)	1 153	14 km <sup>2</sup>	82 h/km <sup>2</sup>	48.7%	4.1%	24 640 €/an	1 646 €/m <sup>2</sup>
Saint-Aubin-de-Crétot	524	4 km <sup>2</sup>	131 h/km <sup>2</sup>	49.4%	3.8%	23 850 €/an	1 788 €/m <sup>2</sup>
Anquetierville	329	4 km <sup>2</sup>	82 h/km <sup>2</sup>	49.2%	1.2%	25 820 €/an	1 398 €/m <sup>2</sup>
Notre-Dame-de-Bliquetuit	826	9 km <sup>2</sup>	92 h/km <sup>2</sup>	49%	4.5%	24 160 €/an	1 381 €/m <sup>2</sup>
Carville-la-Folletière	419	4 km <sup>2</sup>	105 h/km <sup>2</sup>	51.3%	5%	25 030 €/an	1 864 €/m <sup>2</sup>
Valliquerville (2 avis)	1 494	13 km <sup>2</sup>	115 h/km <sup>2</sup>	46.8%	2.9%	25 830 €/an	1 594 €/m <sup>2</sup>
Saint-Nicolas-de-la-Haie	408	3 km <sup>2</sup>	136 h/km <sup>2</sup>	52.2%	1.7%	26 260 €/an	1 535 €/m <sup>2</sup>

# Avis sur la ville de Maulévrier-Sainte-Gertrude



## Moyenne par critère



## Villes autour de Maulévrier-Sainte-Gertrude

Ville	Note globale	Sécurité	Éducation	Sport Loisir	Environnement	Vie pratique
Louvetot (2 avis)	4.2	5.0	3.5	4.0	4.5	4.0
Rives-en-Seine	-	-	-	-	-	-
Bois-Himont	-	-	-	-	-	-
Saint-Arnoult (1 avis)	3.4	4.0	4.0	4.0	1.0	4.0
Touffreville-la-Corbeline	-	-	-	-	-	-
Auzebosc	-	-	-	-	-	-
Saint-Gilles-de-Crétot	-	-	-	-	-	-
Octeville-l'Avenel (1 avis)	2.0	4.0	2.0	0.0	4.0	0.0
Allouville-Bellefosse (1 avis)	4.4	4.0	4.0	5.0	4.0	5.0
Saint-Aubin-de-Crétot	-	-	-	-	-	-
Anquetierville	-	-	-	-	-	-
Notre-Dame-de-Bliquetuit	-	-	-	-	-	-
Carville-la-Folletière	-	-	-	-	-	-
Valliquerville (2 avis)	2.8	3.0	3.0	3.0	2.5	2.5
Saint-Nicolas-de-la-Haie	-	-	-	-	-	-



# **Vous aimez votre ville ? Notez-la !**

Et faites-nous part de vos remarques constructives



Avec

**BIEN** dans ma **VILLE** 