



Version web

Ville de Mauléon-Licharre

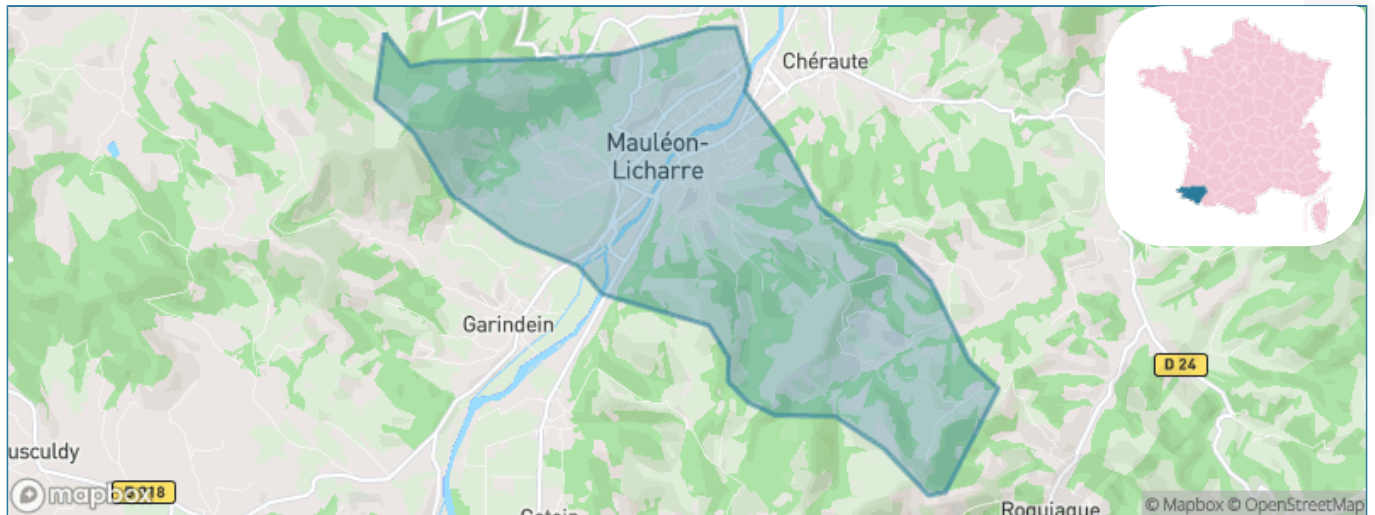
Présenté par

BIEN dans
ma **VILLE** 

Sommaire

Situation géographique	3
Statistiques sur la population	4
Evolution du nombre d'habitants	4
Tranche d'âge	5
0-14 ans	5
15-29 ans	5
30-44 ans	5
45-59 ans	5
60-74 ans	5
75-89 ans	5
90 ans et +	5
Activité professionnelle	5
Agriculteurs	5
Artisans, Commerçants	5
Cadres et sup.	5
Professions intermédiaires	5
Employé	5
Ouvrier	5
Retraité	5
Autres	5
Niveau de diplôme	6
Sans diplôme ou CEP	6
Brevet, BEPC, DNB	6
CAP-BEP ou équivalent	6
BAC ou équivalent	6
BAC+2	6
BAC+3 ou +4	6
BAC+5 ou plus	6
Composition des ménages	6
Couple sans enfant	6
Couple avec enfant(s)	6
Famille monoparentale	6
Colocation / Autre	6
Personnes seules	6
Profil électoraux	7
Premier tour	7
Sécurité	8
Evolution du nombre d'infractions	8
Pour comparer	9
Services à la population	10
Commerce	10
Éducation	10
Villes autour de Mauléon-Licharre	11
Avis sur la ville de Mauléon-Licharre	12
Moyenne par critère	12
Villes autour de Mauléon-Licharre	12
Répartition des avis par note	12
Répartition des avis par note	12

Situation géographique



i Informations clés

- **Région** : Nouvelle-Aquitaine
- **Département** : Pyrénées-Atlantiques
- **Code postal** : 64130
- **Superficie** : 12 km²



Statistiques sur la population



Nombre d'habitants

2 972



Age moyen

50 ans



Pop active

38.7%



Taux chômage

8%



Pop densité

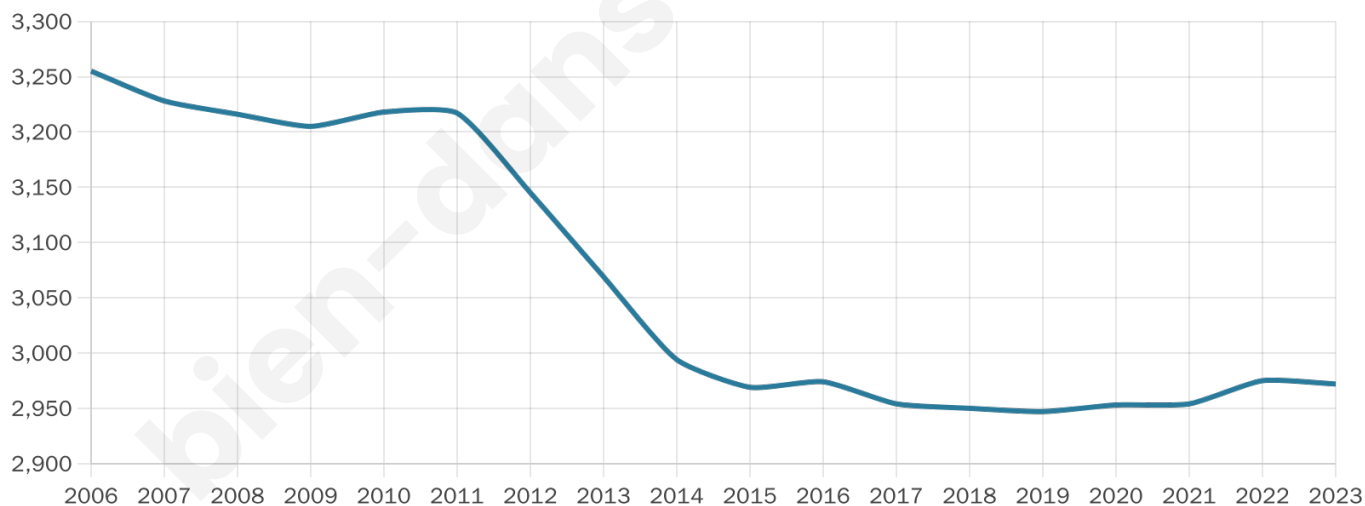
248 h/km²



Revenu moyen

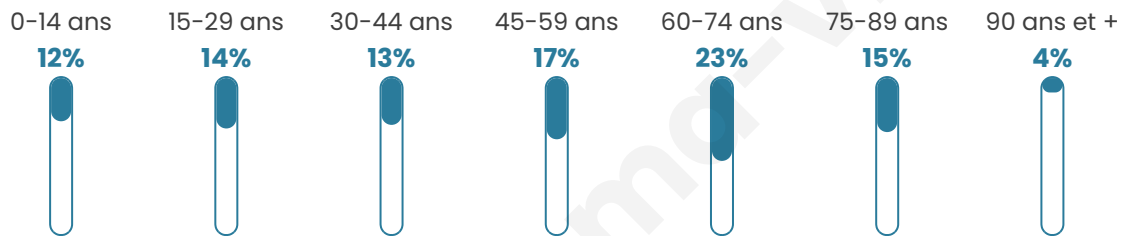
20 610 €/an

Evolution du nombre d'habitants

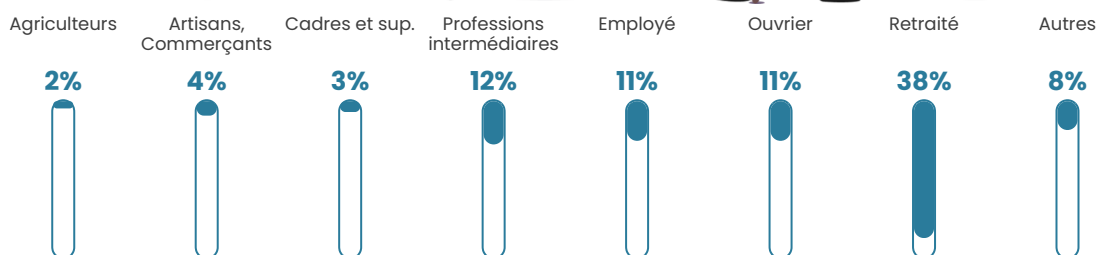


Sources : Institut national de la statistique et des études économiques (insee) selon Les dernières parutions officielles de 2024 portant sur les années 2020, 2021 et 2022.


Tranche d'âge




Activité professionnelle



Niveau de diplôme



Composition des ménages



Profils électoraux

Premier tour

	Emmanuel MACRON	25.41 %
	Jean-Luc MÉLENCHON	18.97 %
	Jean LASSALLE	15.27 %
	Marine LE PEN	13.33 %
	Fabien ROUSSEL	7.58 %
	Yannick JADOT	3.93 %
	Éric ZEMMOUR	3.76 %
	Valérie PÉCRESSÉ	3.76 %
	Anne HIDALGO	3.02 %
	Philippe POUTOU	2.79 %
	Nicolas DUPONT-AIGNAN	1.60 %
	Nathalie ARTHAUD	0.57 %



2 257 inscrits

Participation : 79.57%

Votes blancs : 1.61%

Votes nuls : 0.67%

Second tour

	Emmanuel MACRON	67,55 %
	Marine LE PEN	32,45 %

2 256 inscrits

Participation : 74.29%

Votes blancs : 10.8%

Votes nuls : 3.52%

Sécurité



Agressions physiques / sexuelles

11



Cambriolages

0



Vols / dégradations

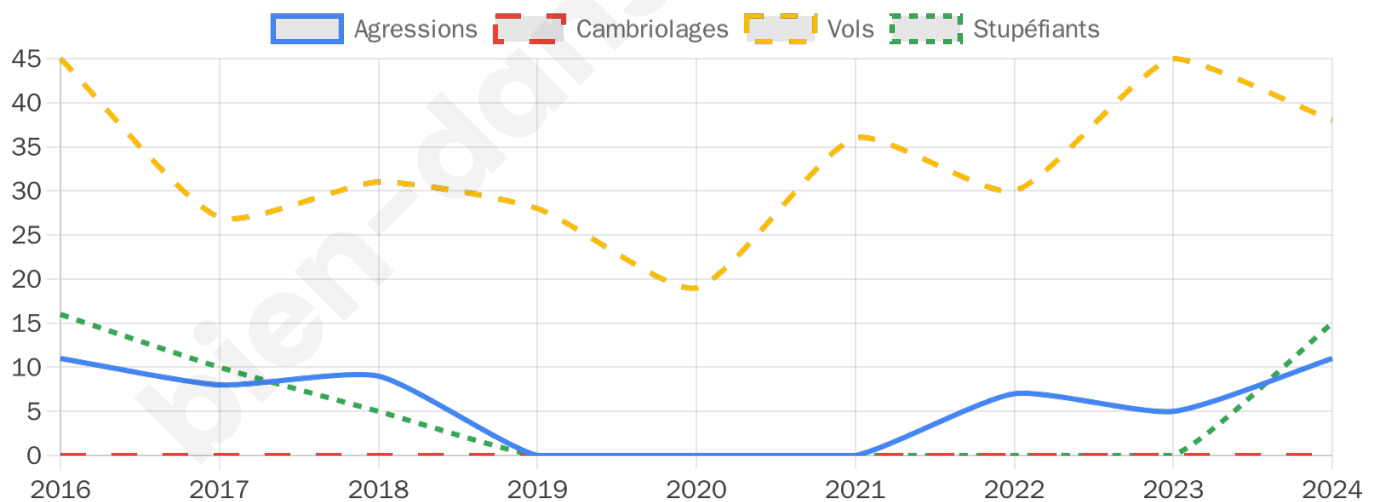
38



Stupéfiants

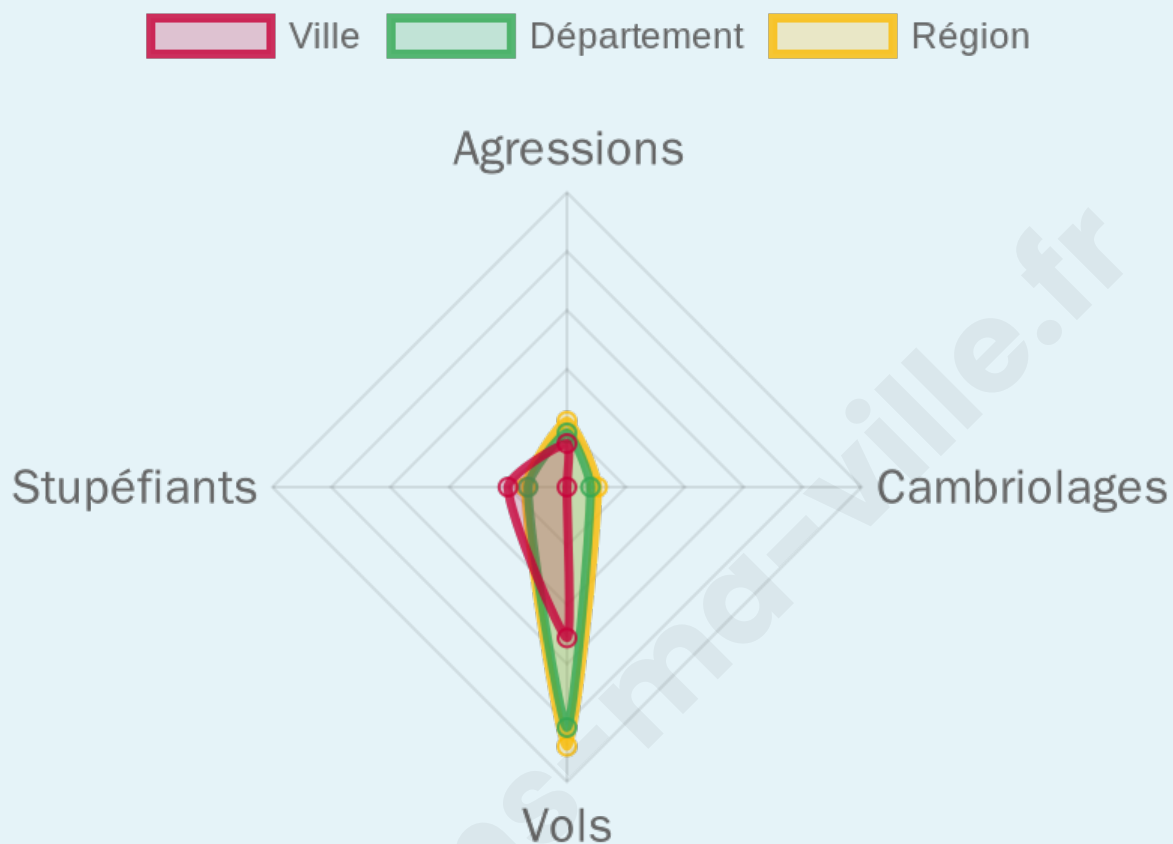
15

Evolution du nombre d'infractions



Pour comparer

(en proportion du nombre d'habitants)



Sources : Bases statistiques communale, départementale et régionale de la délinquance enregistrée par la police et la gendarmerie nationales selon les dernières parutions officielles de 2025 portant sur l'année 2024 ([data.gouv](https://data.gouv.fr)).

Agressions physiques / sexuelles : Violences sexuelles, coups et blessures volontaires intrafamiliaux, coups et blessures volontaires, autres coups, blessures volontaires et vols violents sans arme.

Cambriolages : Cambriolages de logements.

Vols : Vols avec armes, vols d'accessoires sur véhicules, vols dans les véhicules, vols de véhicules, vols sans violence contre des personnes, destructions, dégradations volontaires et escroqueries.

Stupéfiants : Trafic de stupéfiants dont (AFD) et usage de stupéfiants.

Services à la population



Commerce

Hypermarché	X <u>Oloron-Sainte-Marie</u> 22km
Supermarché	2
Superette	4
Boulangerie	4
Boucherie	1
Restaurant	6
Garage	6
Station-service	2
Banque	4
La poste	1
Coiffeur	10
Tabac	X <u>Sauveterre-de-Béarn</u> 19km
Bars / discothèque	10
Bibliothèque	X <u>Audaux</u> 16km
Cinéma	1
Vétérinaire	4



Santé

Pharmacie	1
Hôpital	X <u>Saint-Palais</u> 16km
Laboratoire d'analyses médicales	1
Etablissement pour handicapé	X <u>Espiute</u> 14km
EHPA	1
Médecin	3
Dentiste	3
Chirurgien	X <u>Oloron-Sainte-Marie</u> 22km
Dermatologue	1
Anesthésiste	X <u>Orthez</u> 29km
Gastro-entérologue	X <u>Saint-Palais</u> 16km
Gynécologue	1
Cancérologue	X <u>Bayonne</u> 54km
Neurologue	X <u>Saint-Palais</u> 16km
Ophthalmologue	X <u>Saint-Palais</u> 16km
ORL	X <u>Saint-Palais</u> 16km
Cardiologue	X <u>Saint-Palais</u> 16km
Pédiatre	X <u>Oloron-Sainte-Marie</u> 23km
Pneumologue	X <u>Oloron-Sainte-Marie</u> 23km
Psychologue	X <u>Lescar</u> 37km
Radiologue	1
Rhumatologue	X <u>Oloron-Sainte-Marie</u> 22km
Sage-femme	X <u>Aïcirits-Camou-Suhast</u> 15km



Éducation

Crèche	5
Ecole maternelle Public	X <u>Saint-Goin</u> 15km
Ecole maternelle Privé	X <u>La Brède</u> 165km
Ecole primaire Public	2
Ecole primaire Privé	1
Collège Public	1
Collège Privé	1
Lycée Public	1
Lycée Privé	1

Sources : Base Sirene des entreprises et de leurs établissements selon les dernières parutions officielles de 2025 portant sur l'année 2024 ([data.gouv](#)). Liste, localisation et tarifs des professionnels de santé selon les dernières parutions officielles de 2025 portant sur l'année 2024 ([opendatasoft](#)) et FINISS Extraction du Fichier des établissements selon les dernières parutions officielles de 2025 portant sur l'année 2024 ([data.gouv](#)). Adresse et géolocalisation des établissements d'enseignement du premier et second degrés selon les dernières parutions officielles de 2025 portant sur l'année 2024 ([data.education.gouv](#))

Villes autour de Mauléon-Licharre

Ville	Habitants	Superficie	Pop densité	Pop active	Taux chômage	Revenu moyen	Prix immobilier
Viodos-Abense-de-Bas	747	12 km ²	62 h/km ²	43.1%	2.8%	21 960 €/an	1 161 €/m ²
Garindein	457	6 km ²	76 h/km ²	42.7%	2.2%	22 220 €/an	621 €/m ²
Chéraute	1 043	35 km ²	30 h/km ²	39%	1.4%	22 820 €/an	1 000 €/m ²
Berrogain-Laruns	160	2 km ²	80 h/km ²	31.3%	3.8%	18 150 €/an	1 139 €/m ²
Espès-Undurein	506	9 km ²	56 h/km ²	41.7%	1.4%	22 150 €/an	967 €/m ²
Gotein-Libarrenx (1 avis)	479	11 km ²	44 h/km ²	41.1%	3.1%	21 950 €/an	1 027 €/m ²
Moncayolle-Larrory-Mendibieu (1 avis)	284	16 km ²	18 h/km ²	44%	1.8%	19 790 €/an	827 €/m ²
Roquiague (1 avis)	121	10 km ²	12 h/km ²	42.1%	2.5%	19 630 €/an	1 398 €/m ²
Ainharp (1 avis)	131	14 km ²	9 h/km ²	51.9%	3.1%	18 960 €/an	1 164 €/m ²
Idaux-Mendy	267	9 km ²	30 h/km ²	41.9%	2.2%	19 970 €/an	1 083 €/m ²
Musculdy	220	24 km ²	9 h/km ²	43.6%	1.4%	19 700 €/an	1 269 €/m ²
Ordarp	547	29 km ²	19 h/km ²	51.4%	2.4%	20 860 €/an	1 824 €/m ²
Charritte-de-Bas	242	7 km ²	35 h/km ²	45.9%	5%	19 360 €/an	765 €/m ²
Menditte	208	6 km ²	35 h/km ²	48.6%	4.8%	20 980 €/an	769 €/m ²
Lichos	127	3 km ²	42 h/km ²	39.4%	4.7%	22 370 €/an	NC

Avis sur la ville de Mauléon-Licharre



Moyenne par critère



Villes autour de Mauléon-Licharre

Ville	Note globale	Sécurité	Éducation	Sport Loisir	Environnement	Vie pratique
Vidos-Abense-de-Bas	-	-	-	-	-	-
Garindein	-	-	-	-	-	-
Chéraute	-	-	-	-	-	-
Berrogain-Laruns	-	-	-	-	-	-
Espès-Undurein	-	-	-	-	-	-
Gotein-Libarrenx (1 avis)	5.0	5.0	5.0	5.0	5.0	5.0
Moncayolle-Larrory-Mendibieu (1 avis)	3.4	4.0	2.0	4.0	4.0	3.0
Roquiague (1 avis)	4.0	5.0	4.0	3.0	5.0	3.0
Ainharp (1 avis)	3.4	5.0	2.0	3.0	4.0	3.0
Idaux-Mendy	-	-	-	-	-	-
Musculdy	-	-	-	-	-	-
Ordiarp	-	-	-	-	-	-
Charritte-de-Bas	-	-	-	-	-	-
Menditte	-	-	-	-	-	-
Lichos	-	-	-	-	-	-



Vous aimez votre ville ? Notez-la !

Et faites-nous part de vos remarques constructives



Avec

BIEN dans ma **VILLE** 