



Version web

Ville de Mauléon

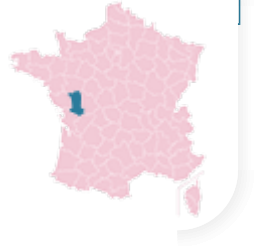
Présenté par

BIEN dans
ma **VILLE** 

Sommaire

| | |
|---|----|
| Situation géographique | 3 |
| Statistiques sur la population | 4 |
| Evolution du nombre d'habitants | 4 |
| Tranche d'âge | 5 |
| 0-14 ans | 5 |
| 15-29 ans | 5 |
| 30-44 ans | 5 |
| 45-59 ans | 5 |
| 60-74 ans | 5 |
| 75-89 ans | 5 |
| 90 ans et + | 5 |
| Activité professionnelle | 5 |
| Agriculteurs | 5 |
| Artisans, Commerçants | 5 |
| Cadres et sup. | 5 |
| Professions intermédiaires | 5 |
| Employé | 5 |
| Ouvrier | 5 |
| Retraité | 5 |
| Autres | 5 |
| Niveau de diplôme | 6 |
| Sans diplôme ou CEP | 6 |
| Brevet, BEPC, DNB | 6 |
| CAP-BEP ou équivalent | 6 |
| BAC ou équivalent | 6 |
| BAC+2 | 6 |
| BAC+3 ou +4 | 6 |
| BAC+5 ou plus | 6 |
| Composition des ménages | 6 |
| Couple sans enfant | 6 |
| Couple avec enfant(s) | 6 |
| Famille monoparentale | 6 |
| Colocation / Autre | 6 |
| Personnes seules | 6 |
| Profil électoraux | 7 |
| Premier tour | 7 |
| Sécurité | 8 |
| Evolution du nombre d'infractions | 8 |
| Pour comparer | 9 |
| Services à la population | 10 |
| Commerce | 10 |
| Éducation | 10 |
| Villes autour de Mauléon | 11 |
| Avis sur la ville de Mauléon | 12 |
| Moyenne par critère | 12 |
| Villes autour de Mauléon | 12 |
| Répartition des avis par note | 12 |
| Répartition des avis par note | 12 |

Situation géographique



i Informations clés

- **Région** : Nouvelle-Aquitaine
- **Département** : Deux-Sèvres
- **Code postal** : 79700
- **Superficie** : 120 km²



bien-dans-ma-ville.fr

Statistiques sur la population



Nombre d'habitants

8 573



Age moyen

40 ans



Pop active

48.5%



Taux chômage

4.5%



Pop densité

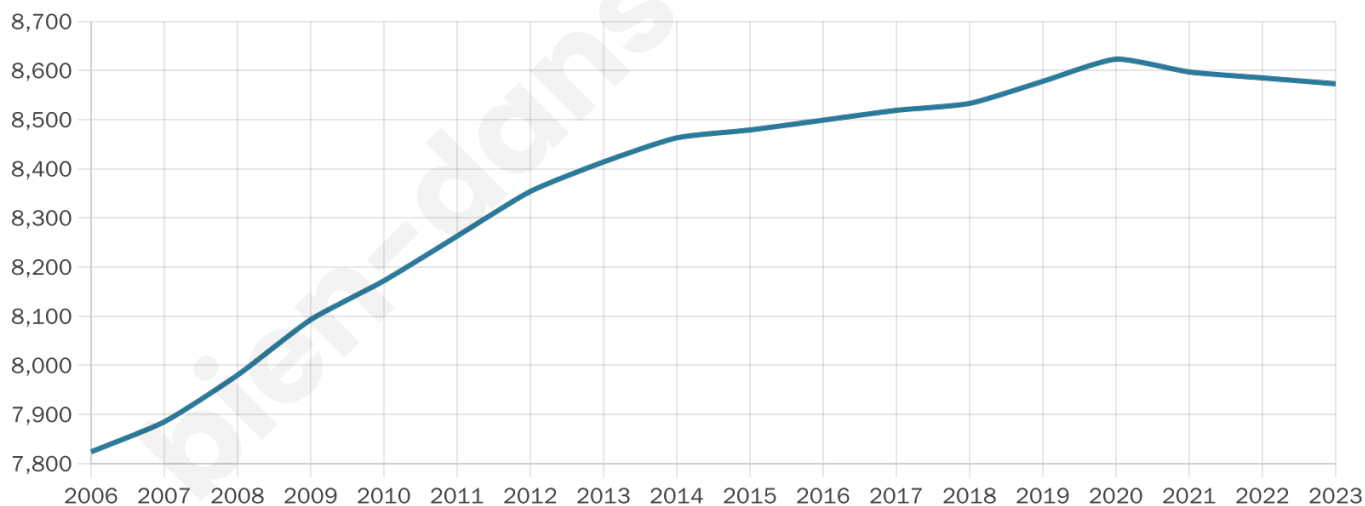
71 h/km²



Revenu moyen

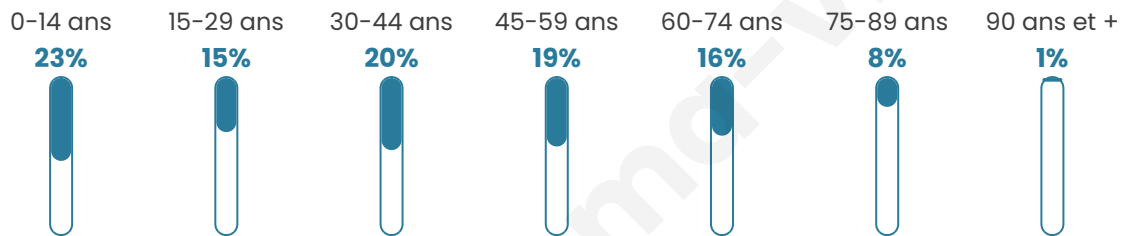
21 720 €/an

Evolution du nombre d'habitants

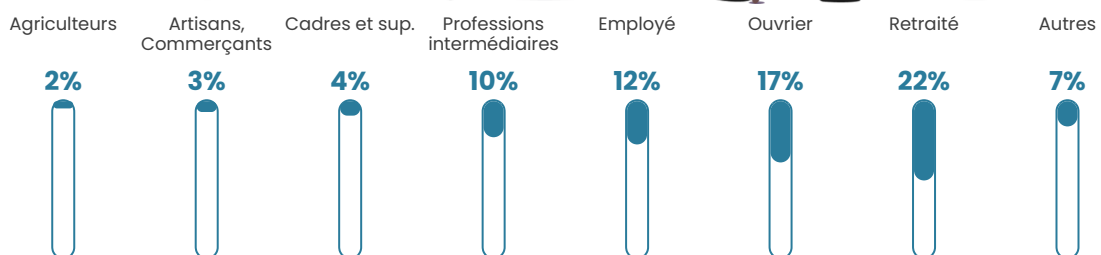


Sources : Institut national de la statistique et des études économiques (insee) selon Les dernières parutions officielles de 2024 portant sur les années 2020, 2021 et 2022.


Tranche d'âge




Activité professionnelle



Niveau de diplôme











Composition des ménages



Profils électoraux

Premier tour

| | | |
|---|---------------------------|---------|
|  | Emmanuel MACRON | 40.40 % |
|  | Marine LE PEN | 21.11 % |
|  | Jean-Luc MÉLENCHON | 12.42 % |
|  | Éric ZEMMOUR | 5.12 % |
|  | Valérie PÉCRESE | 5.12 % |
|  | Yannick JADOT | 4.27 % |
|  | Jean LASSALLE | 3.48 % |
|  | Nicolas DUPONT- AIGNAN | 2.65 % |
|  | Fabien ROUSSEL | 1.99 % |
|  | Anne HIDALGO | 1.66 % |
|  | Philippe POUTOU | 1.12 % |
|  | Nathalie ARTHAUD | 0.68 % |



5 752 inscrits

Participation : 81.75%

Votes blancs : 1.72%

Votes nuls : 1.04%

Second tour

| | | |
|---|--------------------|--------|
|  | Emmanuel MACRON | 66,8 % |
|  | Marine LE PEN | 33,2 % |

5 749 inscrits

Participation : 80.43%

Votes blancs : 5.41%

Votes nuls : 2.68%

Sécurité



Agressions physiques / sexuelles

46



Cambriolages

25



Vols / dégradations

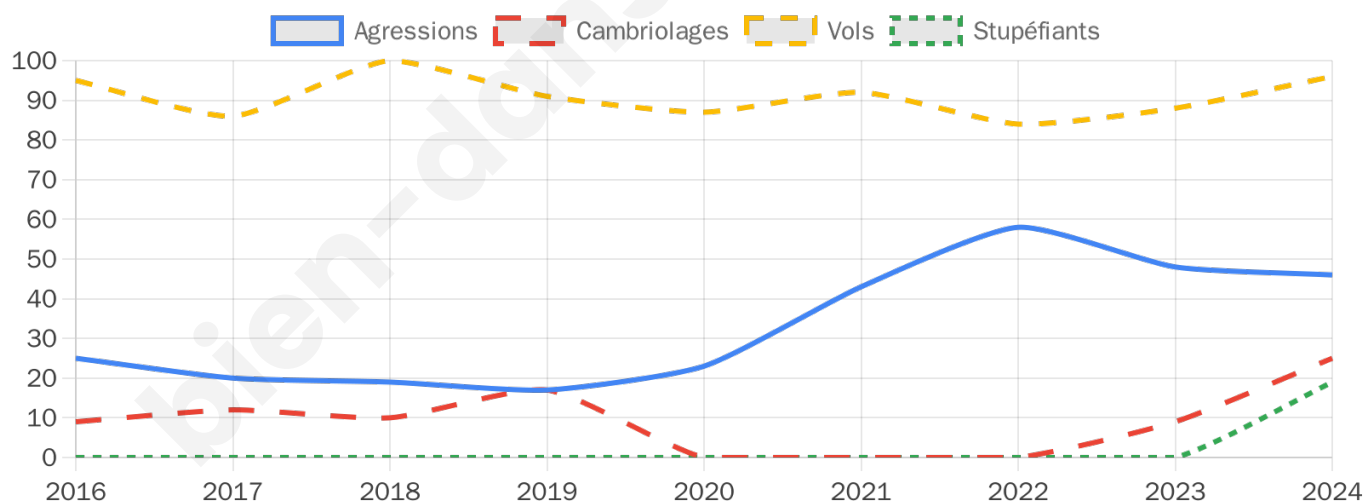
96



Stupéfiants

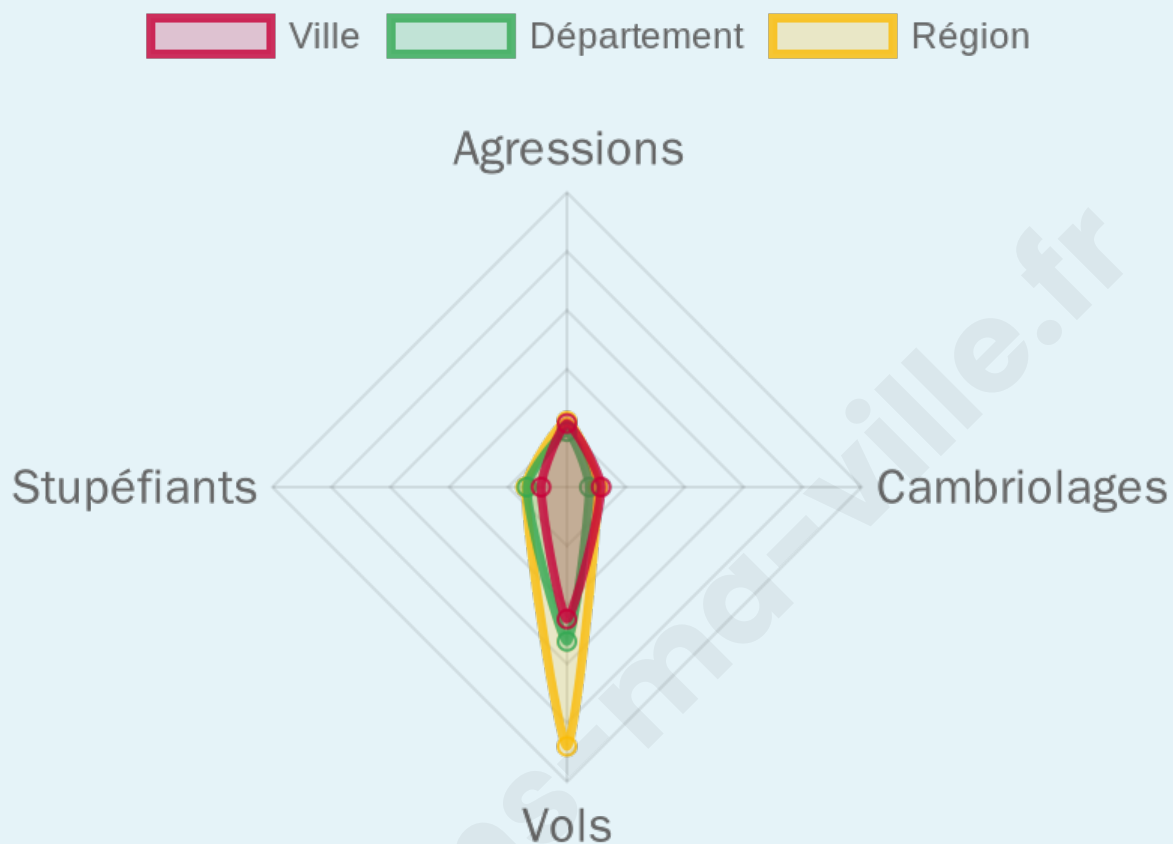
19

Evolution du nombre d'infractions



Pour comparer

(en proportion du nombre d'habitants)



Sources : Bases statistiques communale, départementale et régionale de la délinquance enregistrée par la police et la gendarmerie nationales selon les dernières parutions officielles de 2025 portant sur l'année 2024 (data.gouv.fr).

Agressions physiques / sexuelles : Violences sexuelles, coups et blessures volontaires intrafamiliaux, coups et blessures volontaires, autres coups, blessures volontaires et vols violents sans arme.

Cambriolages : Cambriolages de logements.

Vols : Vols avec armes, vols d'accessoires sur véhicules, vols dans les véhicules, vols de véhicules, vols sans violence contre des personnes, destructions, dégradations volontaires et escroqueries.

Stupéfiants : Trafic de stupéfiants dont (AFD) et usage de stupéfiants.

Services à la population



Commerce

| | |
|--------------------|---|
| Hypermarché | 1 |
| Supermarché | X Maulévrier 10km |
| Superette | 1 |
| Boulangerie | 4 |
| Boucherie | 2 |
| Restaurant | 6 |
| Garage | 10 |
| Station-service | 1 |
| Banque | 3 |
| La poste | 2 |
| Coiffeur | 9 |
| Tabac | X Saint-Amand-sur-Sèvre 7km |
| Bars / discothèque | 5 |
| Bibliothèque | X Nueil-les-Aubiers 12km |
| Cinéma | X Angles 0km |
| Vétérinaire | 4 |



Santé

| | |
|----------------------------------|----------------------------------|
| Pharmacie | 1 |
| Hôpital | X Cholet 17km |
| Laboratoire d'analyses médicales | 1 |
| Etablissement pour handicapé | 1 |
| EHPA | 2 |
| Médecin | 2 |
| Dentiste | 4 |
| Chirurgien | X Cholet 17km |
| Dermatologue | X Cholet 19km |
| Anesthésiste | X Cholet 15km |
| Gastro-entérologue | X Cholet 17km |
| Gynécologue | X Cholet 17km |
| Cancérologue | X Nantes 68km |
| Neurologue | X Cholet 17km |
| Ophthalmologue | X Cholet 17km |
| ORL | X Cholet 17km |
| Cardiologue | X Sèvremont 15km |
| Pédiatre | X Cholet 16km |
| Pneumologue | X Sèvremont 15km |
| Psychologue | X Cholet 18km |
| Radiologue | X Cholet 16km |
| Rhumatologue | X Cholet 17km |
| Sage-femme | 1 |



Éducation

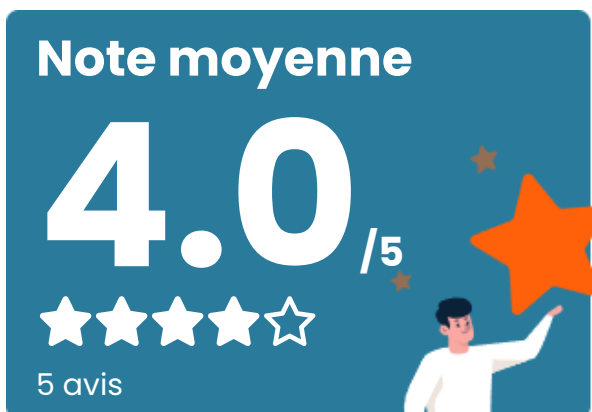
| | |
|-------------------------|-----------------------------------|
| Crèche | 2 |
| Ecole maternelle Public | 1 |
| Ecole maternelle Privé | X Sèvremoine 29km |
| Ecole primaire Public | 1 |
| Ecole primaire Privé | 8 |
| Collège Public | X Cerizay 13km |
| Collège Privé | 1 |
| Lycée Public | X Cholet 17km |
| Lycée Privé | 1 |

Sources : Base Sirene des entreprises et de leurs établissements selon les dernières parutions officielles de 2025 portant sur l'année 2024 ([data.gov](#)). Liste, localisation et tarifs des professionnels de santé selon les dernières parutions officielles de 2025 portant sur l'année 2024 ([opendatasoft](#)) et FINESS Extraction du Fichier des établissements selon les dernières parutions officielles de 2025 portant sur l'année 2024 ([data.gov](#)). Adresse et géolocalisation des établissements d'enseignement du premier et second degrés selon les dernières parutions officielles de 2025 portant sur l'année 2024 ([data.education.gov](#))

Villes autour de Mauléon

| Ville | Habitants | Superficie | Pop densité | Pop active | Taux chômage | Revenu moyen | Prix immobilier |
|----------------------------------|-----------|--------------------|-----------------------|------------|--------------|--------------|------------------------|
| La Petite-Boissière (2 avis) | 616 | 12 km ² | 51 h/km ² | 50.5% | 3.2% | 21 770 €/an | 1 169 €/m ² |
| Saint-Pierre-des-Échaubrognes | 1 384 | 28 km ² | 49 h/km ² | 52.6% | 2.7% | 22 990 €/an | 1 195 €/m ² |
| Saint-Amand-sur-Sèvre (1 avis) | 1 422 | 32 km ² | 44 h/km ² | 45.9% | 3.9% | 22 070 €/an | 1 014 €/m ² |
| Treize-Vents | 1 226 | 19 km ² | 65 h/km ² | 48.1% | 4.3% | 21 620 €/an | 1 192 €/m ² |
| Combrand (3 avis) | 1 222 | 24 km ² | 51 h/km ² | 46.9% | 3% | 21 770 €/an | 1 464 €/m ² |
| Mallièvre | 251 | 0 km ² | 251 h/km ² | 49% | 4.8% | 25 210 €/an | 1 298 €/m ² |
| Le Pin (2 avis) | 1 091 | 19 km ² | 57 h/km ² | 47.5% | 4% | 22 190 €/an | 1 144 €/m ² |
| Montravers | 365 | 10 km ² | 37 h/km ² | 48.2% | 3.8% | 22 020 €/an | 966 €/m ² |
| Maulévrier (7 avis) | 3 172 | 33 km ² | 96 h/km ² | 48.2% | 3.6% | 22 950 €/an | 1 960 €/m ² |
| Saint-Laurent-sur-Sèvre (5 avis) | 3 550 | 15 km ² | 237 h/km ² | 46% | 2.7% | 23 630 €/an | 1 540 €/m ² |
| Yzernay (1 avis) | 1 855 | 40 km ² | 46 h/km ² | 47.4% | 3.3% | 22 690 €/an | 1 422 €/m ² |
| La Tessoualle (3 avis) | 3 167 | 21 km ² | 151 h/km ² | 48.1% | 2.2% | 24 610 €/an | 1 604 €/m ² |
| Saint-Malô-du-Bois (1 avis) | 1 612 | 14 km ² | 115 h/km ² | 53.3% | 2.2% | 23 950 €/an | 1 604 €/m ² |
| Les Cerqueux | 897 | 13 km ² | 69 h/km ² | 47% | 2.7% | 21 170 €/an | 1 297 €/m ² |
| Nueil-les-Aubiers (6 avis) | 5 483 | 98 km ² | 56 h/km ² | 44% | 4% | 20 570 €/an | 1 029 €/m ² |

Avis sur la ville de Mauléon



Moyenne par critère



Villes autour de Mauléon

| Ville | Note globale | Sécurité | Éducation | Sport Loisir | Environnement | Vie pratique |
|----------------------------------|--------------|------------|------------|--------------|---------------|--------------|
| La Petite-Boissière (2 avis) | 2.3 | 4.5 | 2.5 | 1.0 | 2.5 | 1.0 |
| Saint-Pierre-des-Échaubrognes | - | - | - | - | - | - |
| Saint-Amand-sur-Sèvre (1 avis) | 4.2 | 5.0 | 4.0 | 3.0 | 4.0 | 5.0 |
| Treize-Vents | - | - | - | - | - | - |
| Combrand (3 avis) | 2.9 | 3.7 | 4.0 | 2.7 | 3.0 | 1.3 |
| Mallièvre | - | - | - | - | - | - |
| Le Pin (2 avis) | 2.3 | 4.0 | 2.5 | 1.5 | 3.5 | 0.0 |
| Montravers | - | - | - | - | - | - |
| Maulévrier (7 avis) | 3.7 | 3.3 | 4.1 | 3.1 | 4.3 | 3.7 |
| Saint-Laurent-sur-Sèvre (5 avis) | 4.2 | 4.6 | 4.4 | 3.6 | 4.6 | 3.6 |
| Yzernay (1 avis) | 2.8 | 2.0 | 4.0 | 0.0 | 4.0 | 4.0 |
| La Tessoualle (3 avis) | 4.7 | 4.7 | 4.7 | 5.0 | 4.7 | 4.7 |
| Saint-Malô-du-Bois (1 avis) | 5.0 | 5.0 | 5.0 | 5.0 | 5.0 | 5.0 |
| Les Cerqueux | - | - | - | - | - | - |
| Nueil-les-Aubiers (6 avis) | 3.4 | 3.5 | 3.5 | 3.3 | 3.7 | 3.0 |



Vous aimez votre ville ? Notez-la !

Et faites-nous part de vos remarques constructives



Avec

BIEN dans ma **VILLE** 