



Version web

# Ville de Mattaincourt

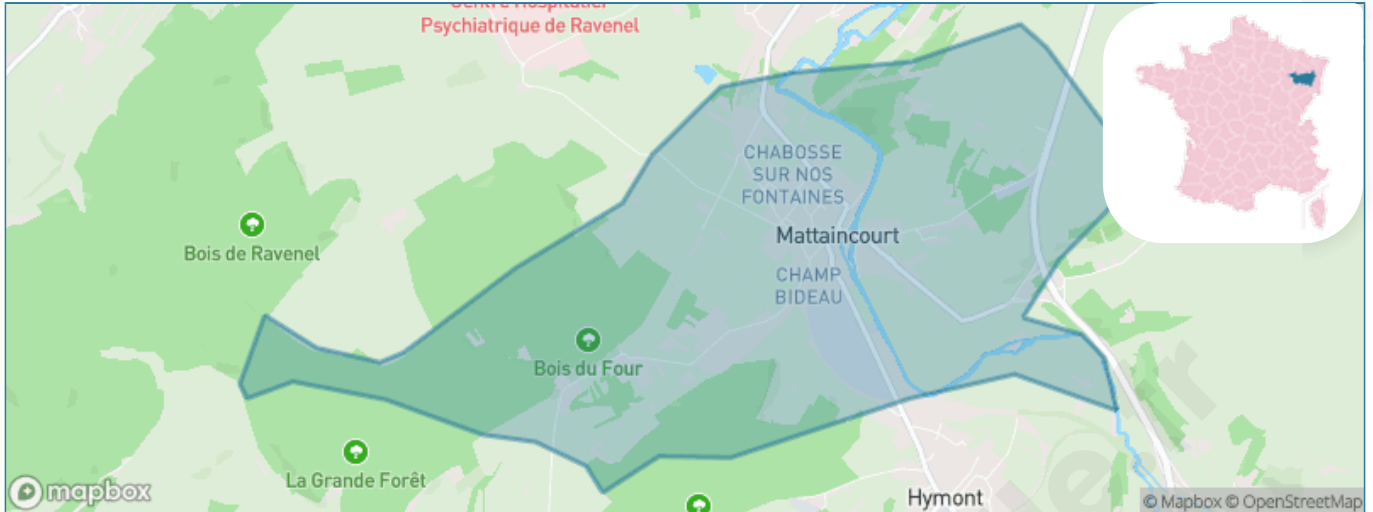
Présenté par

**BIEN** dans  
ma **VILLE** 

# Sommaire

Situation géographique .....	3
Statistiques sur la population .....	4
Evolution du nombre d'habitants .....	4
Tranche d'âge .....	5
0-14 ans .....	5
15-29 ans .....	5
30-44 ans .....	5
45-59 ans .....	5
60-74 ans .....	5
75-89 ans .....	5
90 ans et + .....	5
Activité professionnelle .....	5
Agriculteurs .....	5
Artisans, Commerçants .....	5
Cadres et sup. ....	5
Professions intermédiaires .....	5
Employé .....	5
Ouvrier .....	5
Retraité .....	5
Autres .....	5
Niveau de diplôme .....	6
Sans diplôme ou CEP .....	6
Brevet, BEPC, DNB .....	6
CAP-BEP ou équivalent .....	6
BAC ou équivalent .....	6
BAC+2 .....	6
BAC+3 ou +4 .....	6
BAC+5 ou plus .....	6
Composition des ménages .....	6
Couple sans enfant .....	6
Couple avec enfant(s) .....	6
Famille monoparentale .....	6
Colocation / Autre .....	6
Personnes seules .....	6
Profils électoraux .....	7
Premier tour .....	7
Sécurité .....	8
Evolution du nombre d'infractions .....	8
Pour comparer .....	9
Services à la population .....	10
Commerce .....	10
Éducation .....	10
Villes autour de Mattaincourt .....	11

# Situation géographique



## i Informations clés

- **Région** : Grand Est
- **Département** : Vosges
- **Code postal** : 88500
- **Superficie** : 6 km<sup>2</sup>



# Statistiques sur la population



Nombre d'habitants

**802**



Age moyen

**54 ans**



Pop active

**32.7%**



Taux chômage

**7.9%**



Pop densité

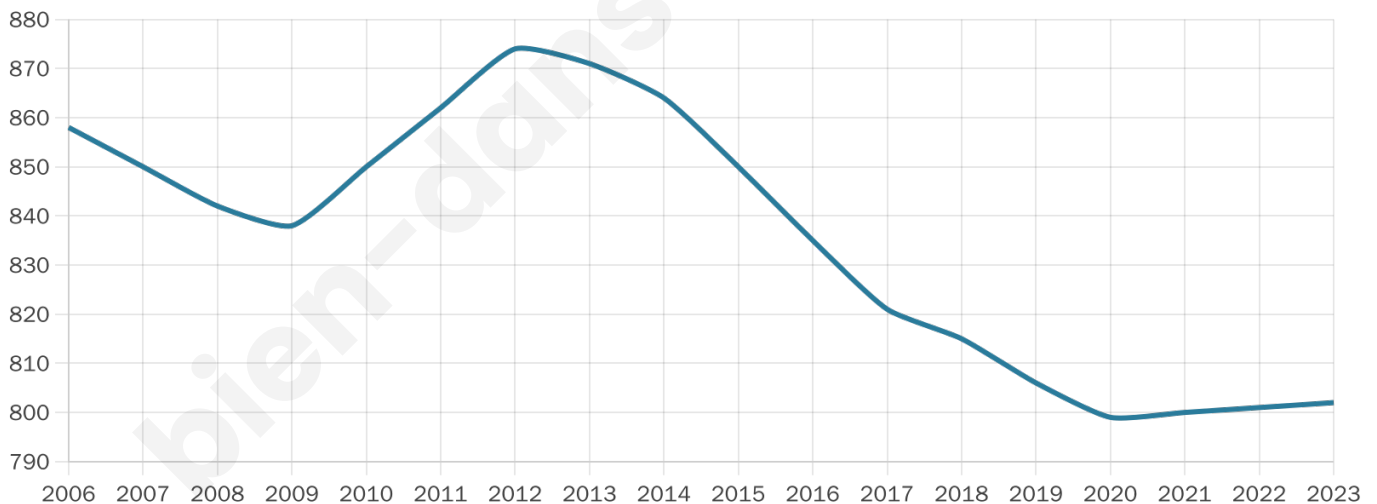
**134 h/km<sup>2</sup>**



Revenu moyen

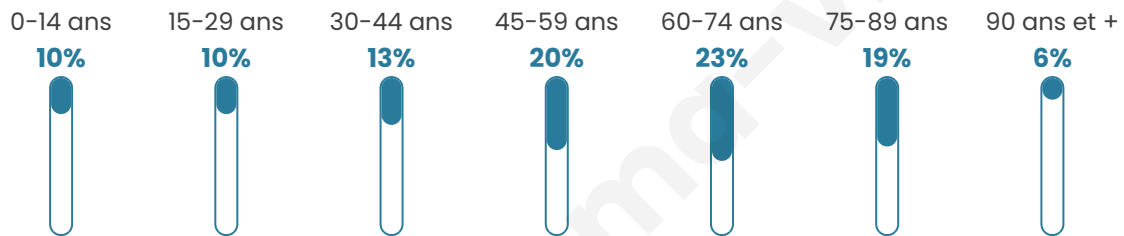
**22 330 €/an**

## Evolution du nombre d'habitants

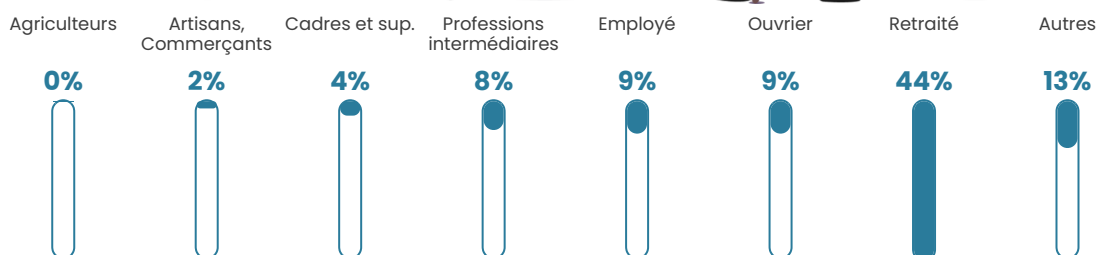


Sources : Institut national de la statistique et des études économiques (insee) selon Les dernières parutions officielles de 2024 portant sur les années 2020, 2021 et 2022.


## Tranche d'âge




## Activité professionnelle



## Niveau de diplôme









## Composition des ménages



# Profils électoraux



## Premier tour

	Marine LE PEN	34.11 %
	Emmanuel MACRON	23.62 %
	Jean-Luc MÉLENCHON	17.78 %
	Éric ZEMMOUR	6.71 %
	Fabien ROUSSEL	4.37 %
	Valérie PÉCRESSE	3.50 %
	Yannick JADOT	2.92 %
	Jean LASSALLE	2.04 %
	Anne HIDALGO	1.75 %
	Nathalie ARTHAUD	1.17 %
	Nicolas DUPONT-AIGNAN	1.17 %
	Philippe POUTOU	0.87 %

### 499 inscrits

Participation : 71.14%  
Votes blancs : 2.82%  
Votes nuls : 0.56%

## Second tour

	Emmanuel MACRON	40,44 %
	Marine LE PEN	59,56 %

### 500 inscrits

Participation : 73%  
Votes blancs : 7.95%  
Votes nuls : 4.66%

# Sécurité



Agressions physiques / sexuelles

0



Cambriolages

0



Vols / dégradations

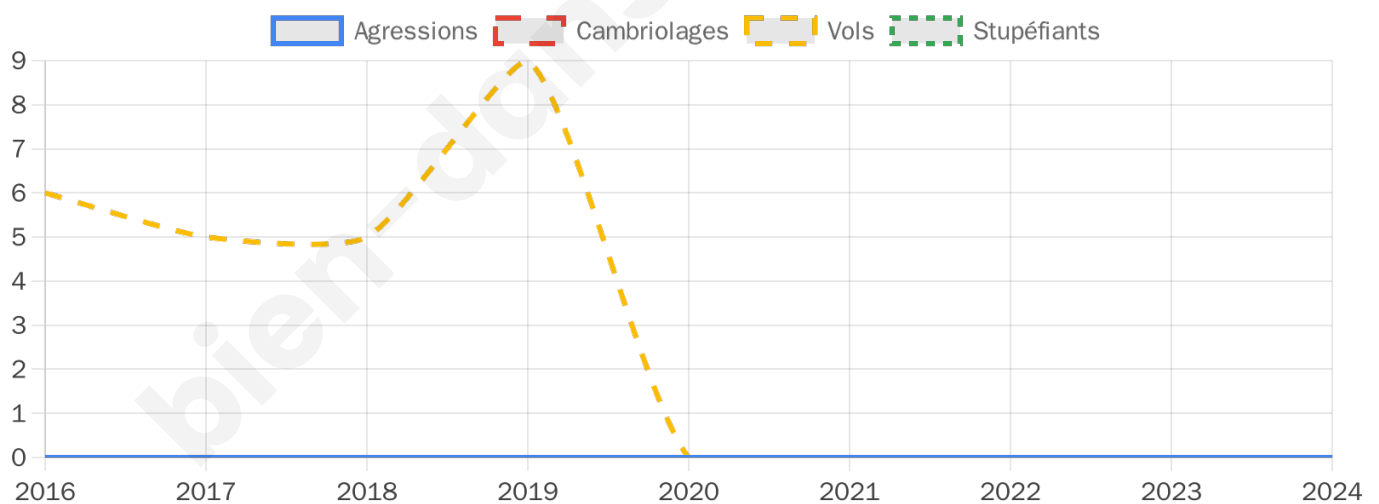
0



Stupéfiants

0

## Evolution du nombre d'infractions



## Pour comparer

(en proportion du nombre d'habitants)



Sources : Bases statistiques communale, départementale et régionale de la délinquance enregistrée par la police et la gendarmerie nationales selon les dernières parutions officielles de 2025 portant sur l'année 2024 ([data.gouv](https://data.gouv.fr)).

Agressions physiques / sexuelles : Violences sexuelles, coups et blessures volontaires intrafamiliaux, coups et blessures volontaires, autres coups, blessures volontaires et vols violents sans arme.

Cambriolages : Cambriolages de logements.

Vols : Vols avec armes, vols d'accessoires sur véhicules, vols dans les véhicules, vols de véhicules, vols sans violence contre des personnes, destructions, dégradations volontaires et escroqueries.

Stupéfiants : Trafic de stupéfiants dont (AFD) et usage de stupéfiants.

# Services à la population



## Commerce

Hypermarché	X <a href="#">Charmes</a> 15km
Supermarché	X <a href="#">Mirecourt</a> 1km
Superette	X <a href="#">Mirecourt</a> 2km
Boulangerie	2
Boucherie	X <a href="#">Mirecourt</a> 2km
Restaurant	1
Garage	3
Station-service	X <a href="#">Mirecourt</a> 2km
Banque	X <a href="#">Mirecourt</a> 2km
La poste	X <a href="#">Mirecourt</a> 1km
Coiffeur	1
Tabac	X <a href="#">Mirecourt</a> 2km
Bars / discothèque	X <a href="#">Hymont</a> 2km
Bibliothèque	X <a href="#">Mirecourt</a> 2km
Cinéma	X <a href="#">Mirecourt</a> 2km
Vétérinaire	X <a href="#">Mirecourt</a> 3km



## Santé

Pharmacie	1
Hôpital	X <a href="#">Vittel</a> 16km
Laboratoire d'analyses médicales	X <a href="#">Mirecourt</a> 2km
Etablissement pour handicapé	1
EHPA	1
Médecin	X <a href="#">Mirecourt</a> 2km
Dentiste	1
Chirurgien	X <a href="#">Épinal</a> 26km
Dermatologue	X <a href="#">Épinal</a> 27km
Anesthésiste	X <a href="#">Épinal</a> 26km
Gastro-entérologue	X <a href="#">Épinal</a> 26km
Gynécologue	X <a href="#">Capavenir Vosges</a> 21km
Cancérologue	X <a href="#">Nancy</a> 46km
Neurologue	X <a href="#">Épinal</a> 26km
Ophthalmologue	X <a href="#">Bulgnéville</a> 24km
ORL	X <a href="#">Épinal</a> 26km
Cardiologue	X <a href="#">Vittel</a> 17km
Pédiatre	X <a href="#">Épinal</a> 26km
Pneumologue	X <a href="#">Épinal</a> 25km
Psychologue	X <a href="#">Mirecourt</a> 2km
Radiologue	X <a href="#">Mirecourt</a> 2km
Rhumatologue	X <a href="#">Épinal</a> 26km
Sage-femme	X <a href="#">Charmes</a> 15km



## Éducation

Crèche	X <a href="#">Mirecourt</a> 2km
Ecole maternelle Public	X <a href="#">Bainville-aux-Saules</a> 9km
Ecole maternelle Privé	X <a href="#">Domrémy-la-Pucelle</a> 38km
Ecole primaire Public	1
Ecole primaire Privé	X <a href="#">Mirecourt</a> 2km
Collège Public	X <a href="#">Mirecourt</a> 1km
Collège Privé	X <a href="#">Mandres-sur-Vair</a> 19km
Lycée Public	X <a href="#">Mirecourt</a> 1km
Lycée Privé	X <a href="#">Harol</a> 17km

Sources : Base Sirene des entreprises et de leurs établissements selon les dernières parutions officielles de 2025 portant sur l'année 2024 ([data.gouv](#)). Liste, localisation et tarifs des professionnels de santé selon les dernières parutions officielles de 2025 portant sur l'année 2024 ([opendatasoft](#)) et FINESS Extraction du Fichier des établissements selon les dernières parutions officielles de 2025 portant sur l'année 2024 ([data.gouv](#)). Adresse et géolocalisation des établissements d'enseignement du premier et second degrés selon les dernières parutions officielles de 2025 portant sur l'année 2024 ([data.education.gouv](#))

## Villes autour de Mattaincourt

Ville	Habitants	Superficie	Pop densité	Pop active	Taux chômage	Revenu moyen	Prix immobilier
Mirecourt (3 avis)	4 700	12 km <sup>2</sup>	392 h/km <sup>2</sup>	41.9%	7.4%	19 850 €/an	895 €/m <sup>2</sup>
Hymont	491	4 km <sup>2</sup>	123 h/km <sup>2</sup>	40.9%	3.7%	23 520 €/an	881 €/m <sup>2</sup>
Vroville	135	6 km <sup>2</sup>	23 h/km <sup>2</sup>	43.7%	4.4%	23 540 €/an	987 €/m <sup>2</sup>
Bazoilles-et-Ménil	122	5 km <sup>2</sup>	24 h/km <sup>2</sup>	44.3%	3.3%	22 460 €/an	455 €/m <sup>2</sup>
Velotte-et-Tatignécourt	158	5 km <sup>2</sup>	32 h/km <sup>2</sup>	46.8%	3.8%	22 270 €/an	667 €/m <sup>2</sup>
Villers	188	5 km <sup>2</sup>	38 h/km <sup>2</sup>	44.1%	2.1%	24 960 €/an	795 €/m <sup>2</sup>
Valleroy-aux-Saules	255	5 km <sup>2</sup>	51 h/km <sup>2</sup>	45.9%	3.1%	23 470 €/an	1 548 €/m <sup>2</sup>
Maroncourt	5	2 km <sup>2</sup>	3 h/km <sup>2</sup>	60%	0%	NC	NC
Poussay (1 avis)	653	8 km <sup>2</sup>	82 h/km <sup>2</sup>	43.2%	2.1%	23 890 €/an	976 €/m <sup>2</sup>
Mazirot	234	6 km <sup>2</sup>	39 h/km <sup>2</sup>	44%	2.6%	23 910 €/an	1 115 €/m <sup>2</sup>
Ramecourt	144	3 km <sup>2</sup>	48 h/km <sup>2</sup>	54.9%	9.7%	22 780 €/an	1 396 €/m <sup>2</sup>
Remicourt	63	4 km <sup>2</sup>	16 h/km <sup>2</sup>	46%	6.3%	NC	NC
Ahéville	67	5 km <sup>2</sup>	13 h/km <sup>2</sup>	40.3%	3%	NC	836 €/m <sup>2</sup>
Rozerotte	181	6 km <sup>2</sup>	30 h/km <sup>2</sup>	47%	3.9%	21 890 €/an	1 122 €/m <sup>2</sup>
Racécourt	143	7 km <sup>2</sup>	20 h/km <sup>2</sup>	48.3%	4.2%	22 200 €/an	938 €/m <sup>2</sup>

bien-dans-ma-ville.fr



# **Vous aimez votre ville ? Notez-la !**

Et faites-nous part de vos remarques constructives



Avec

**BIEN** dans ma **VILLE** 