



Version web

Ville de Massals

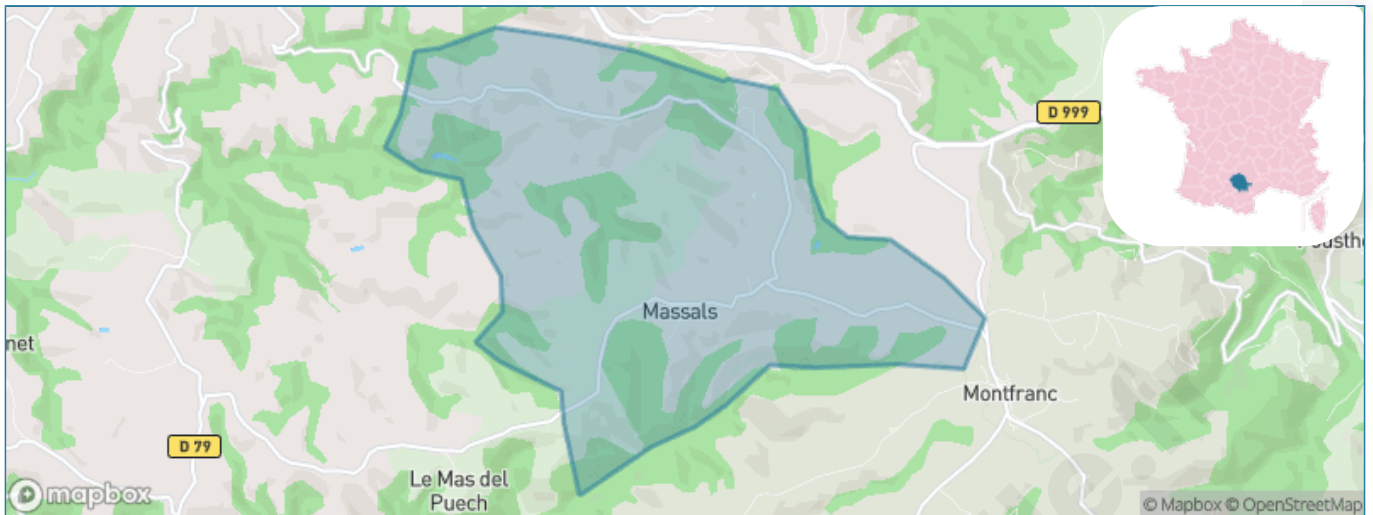
Présenté par



Sommaire

Situation géographique	3
Statistiques sur la population	4
Evolution du nombre d'habitants	4
Tranche d'âge	5
0-14 ans	5
15-29 ans	5
30-44 ans	5
45-59 ans	5
60-74 ans	5
75-89 ans	5
90 ans et +	5
Activité professionnelle	5
Agriculteurs	5
Artisans, Commerçants	5
Cadres et sup.	5
Professions intermédiaires	5
Employé	5
Ouvrier	5
Retraité	5
Autres	5
Niveau de diplôme	6
Sans diplôme ou CEP	6
Brevet, BEPC, DNB	6
CAP-BEP ou équivalent	6
BAC ou équivalent	6
BAC+2	6
BAC+3 ou +4	6
BAC+5 ou plus	6
Composition des ménages	6
Couple sans enfant	6
Couple avec enfant(s)	6
Famille monoparentale	6
Colocation / Autre	6
Personnes seules	6
Profils électoraux	7
Premier tour	7
Sécurité	9
Evolution du nombre d'infractions	9
Pour comparer	10
Services à la population	11
Commerce	11
Éducation	11
Villes autour de Massals	12

Situation géographique



i Informations clés

- **Région** : Occitanie
- **Département** : Tarn
- **Code postal** : 81250
- **Superficie** : 16 km²



Statistiques sur la population



Nombre d'habitants

113



Age moyen

50 ans



Pop active

45.1%



Taux chômage

6%



Pop densité

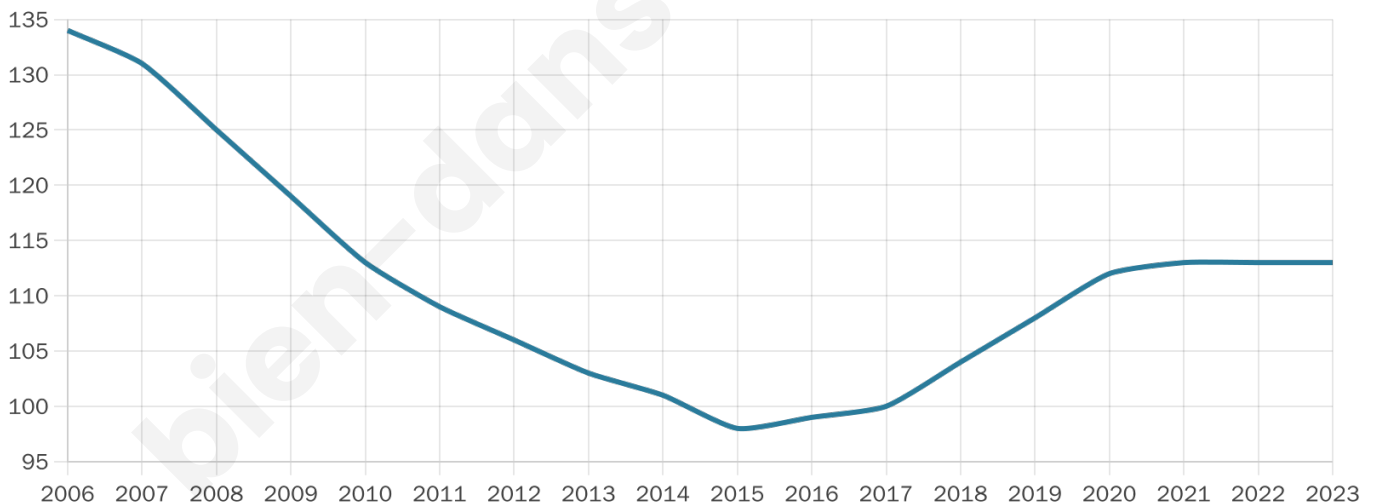
7 h/km²



Revenu moyen

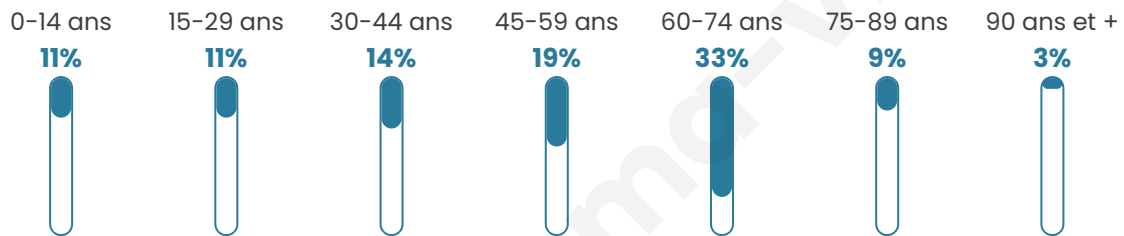
19 730 €/an

Evolution du nombre d'habitants

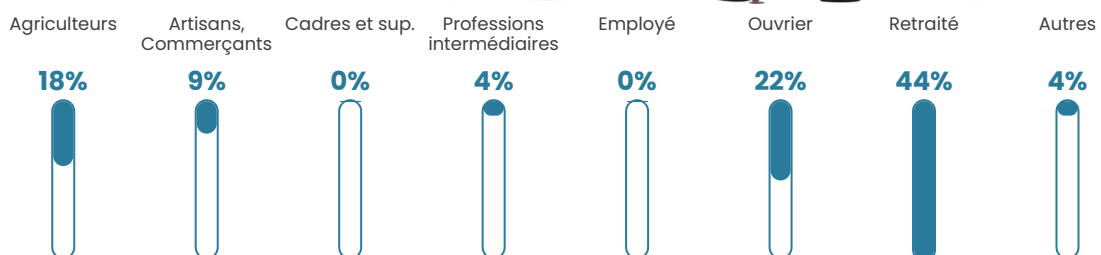


Sources : Institut national de la statistique et des études économiques (insee) selon Les dernières parutions officielles de 2024 portant sur les années 2020, 2021 et 2022.


Tranche d'âge




Activité professionnelle



Niveau de diplôme












Composition des ménages





Profils électoraux

Premier tour

	Marine LE PEN	23.85 %
	Emmanuel MACRON	21.10 %
	Jean LASSALLE	16.51 %
	Jean-Luc MÉLENCHON	14.68 %
	Valérie PÉCRESSSE	9.17 %
	Éric ZEMMOUR	4.59 %
	Nicolas DUPONT-AIGNAN	4.59 %
	Anne HIDALGO	3.67 %
	Yannick JADOT	1.83 %
	Nathalie ARTHAUD	0.00 %
	Fabien ROUSSEL	0.00 %
	Philippe POUTOU	0.00 %

123 inscrits

Participation : 90.24%

Votes blancs : 1.80%

Votes nuls : 0.00%

Second tourEmmanuel
MACRON

55,91 %



Marine LE PEN

44,09 %

123 inscrits

Participation : 84.55%

Votes blancs : 6.73%

Votes nuls : 3.85%

bien-dans-ma-ville.fr

Sécurité



Agressions physiques / sexuelles

0



Cambriolages

0



Vols / dégradations

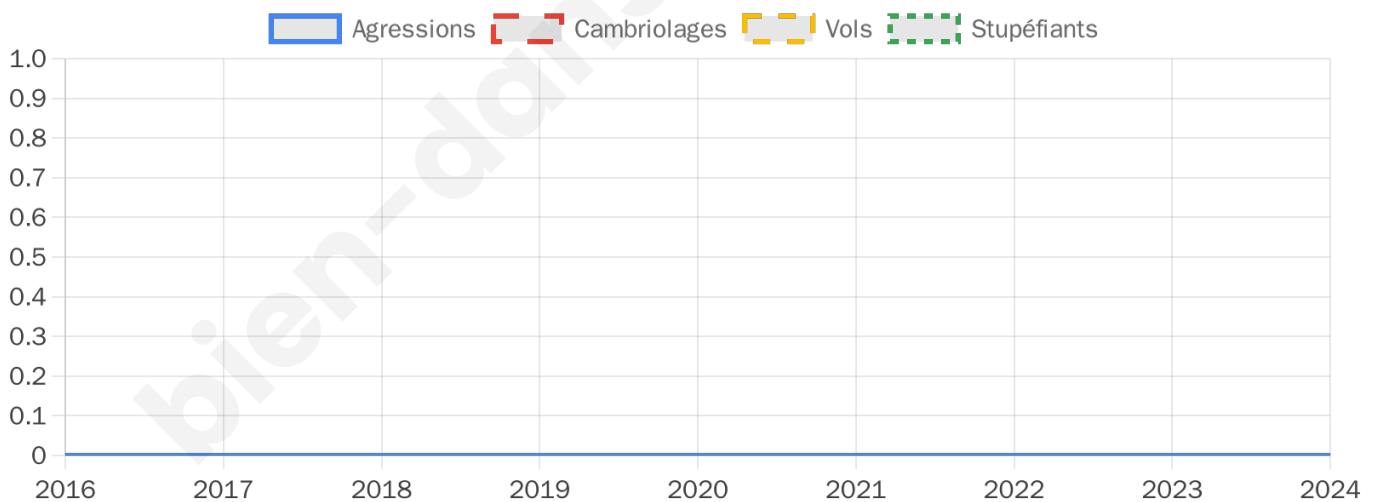
0



Stupéfiants

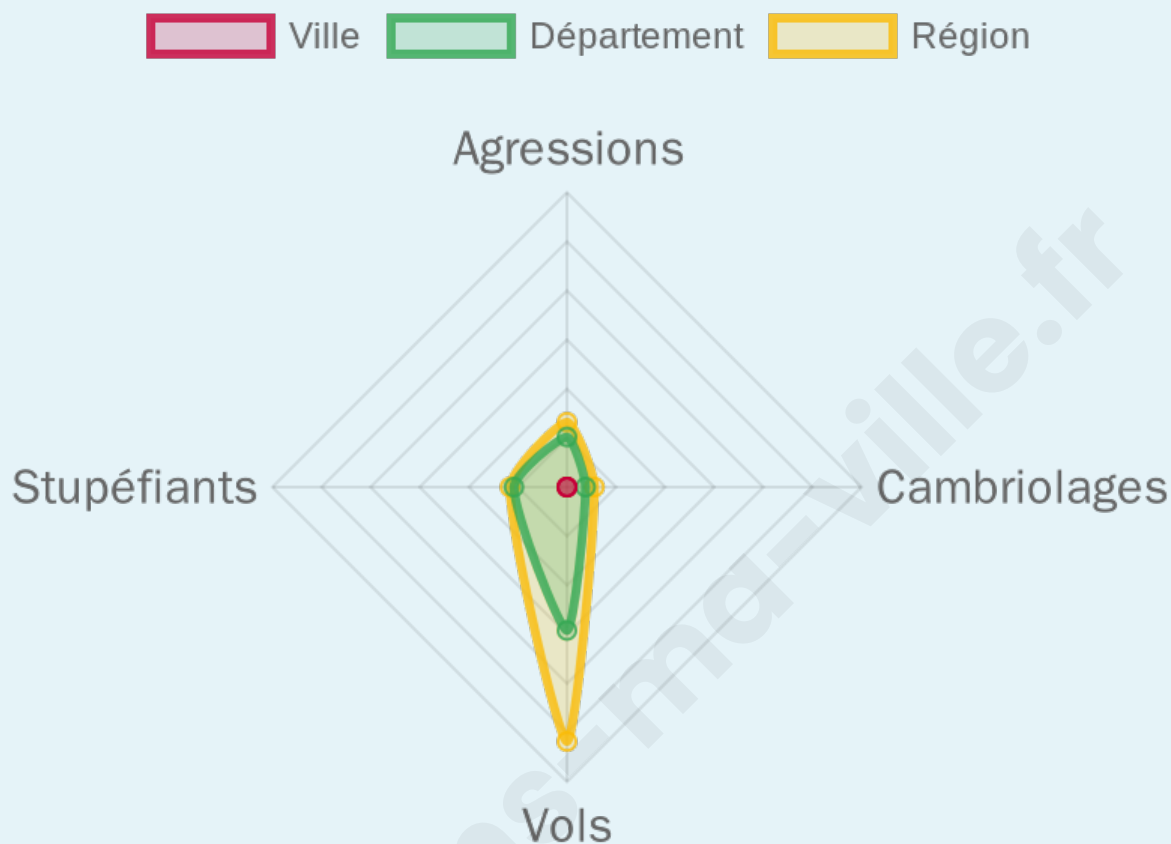
0

Evolution du nombre d'infractions



Pour comparer

(en proportion du nombre d'habitants)



Sources : Bases statistiques communale, départementale et régionale de la délinquance enregistrée par la police et la gendarmerie nationales selon les dernières parutions officielles de 2025 portant sur l'année 2024 ([data.gouv](https://data.gouv.fr)).

Agressions physiques / sexuelles : Violences sexuelles, coups et blessures volontaires intrafamiliaux, coups et blessures volontaires, autres coups, blessures volontaires et vols violents sans arme.

Cambriolages : Cambriolages de logements.

Vols : Vols avec armes, vols d'accessoires sur véhicules, vols dans les véhicules, vols de véhicules, vols sans violence contre des personnes, destructions, dégradations volontaires et escroqueries.

Stupéfiants : Trafic de stupéfiants dont (AFD) et usage de stupéfiants.

Services à la population



Commerce

Hypermarché	X Puygouzon 28km
Supermarché	X Alban 7km
Superette	X Paulinet 5km
Boulangerie	X Alban 6km
Boucherie	X Alban 6km
Restaurant	X Alban 6km
Garage	1
Station-service	X Alban 7km
Banque	X Alban 7km
La poste	X Laval-Roquecezière 10km
Coiffeur	X Alban 6km
Tabac	X Alban 5km
Bars / discothèque	X Montfranc 4km
Bibliothèque	X Saint-Juéry 27km
Cinéma	X Réquista 20km
Vétérinaire	X Alban 5km



Santé

Pharmacie	X Alban 6km
Hôpital	X Albi 31km
Laboratoire d'analyses médicales	X Réalmont 28km
Etablissement pour handicapé	X Trébas 11km
EHPA	X Alban 6km
Médecin	X Alban 6km
Dentiste	X Coupjac 13km
Chirurgien	X Lacaune 21km
Dermatologue	X Albi 28km
Anesthésiste	X Albi 30km
Gastro-entérologue	X Albi 31km
Gynécologue	X Albi 30km
Cancérologue	X Castres 34km
Neurologue	X Valderiès 29km
Ophtalmologue	X Albi 29km
ORL	X Albi 30km
Cardiologue	X Castres 34km
Pédiatre	X Castres 34km
Pneumologue	X Albi 30km
Psychologue	X Saint-Genest-de-Contest 30km
Radiologue	X Albi 28km
Rhumatologue	X Albi 28km
Sage-femme	X Villefranche-d'Albigeois 16km



Éducation

Crèche	X Saint-Sernin-sur-Rance 8km
Ecole maternelle Public	X Trébas 11km
Ecole maternelle Privé	X Espalion 77km
Ecole primaire Public	1
Ecole primaire Privé	X Saint-Sernin-sur-Rance 8km
Collège Public	X Alban 6km
Collège Privé	X Belmont-sur-Rance 19km
Lycée Public	X Saint-Affrique 29km
Lycée Privé	X Albi 31km

Sources : Base Sirene des entreprises et de leurs établissements selon les dernières parutions officielles de 2025 portant sur l'année 2024 ([data.gouv](#)). Liste, localisation et tarifs des professionnels de santé selon les dernières parutions officielles de 2025 portant sur l'année 2024 ([opendatasoft](#)) et FINISS Extraction du Fichier des établissements selon les dernières parutions officielles de 2025 portant sur l'année 2024 ([data.gouv](#)). Adresse et géolocalisation des établissements d'enseignement du premier et second degrés selon les dernières parutions officielles de 2025 portant sur l'année 2024 ([data.education.gouv](#))

Villes autour de Massals

Ville	Habitants	Superficie	Pop densité	Pop active	Taux chômage	Revenu moyen	Prix immobilier
Montfranc	130	6 km ²	22 h/km ²	40.8%	0.8%	18 480 €/an	NC
Miolles	108	12 km ²	9 h/km ²	44.4%	8.3%	NC	1 321 €/m ²
Paulinet	498	73 km ²	7 h/km ²	49.6%	2.2%	19 590 €/an	640 €/m ²
Alban	964	9 km ²	107 h/km ²	41.9%	4.8%	20 370 €/an	1 030 €/m ²
Saint-Sernin-sur-Rance (1 avis)	580	11 km ²	53 h/km ²	35.5%	5%	21 130 €/an	1 082 €/m ²
Balaguier-sur-Rance	90	9 km ²	10 h/km ²	42.2%	1.1%	NC	714 €/m ²
Curvalle	398	38 km ²	10 h/km ²	39.7%	3.8%	17 700 €/an	852 €/m ²
Le Masnau-Massuguiès	248	47 km ²	5 h/km ²	36.3%	2%	16 780 €/an	987 €/m ²
Pousthomy	212	17 km ²	12 h/km ²	43.9%	3.8%	18 490 €/an	787 €/m ²
Saint-Salvi-de-Carcavès	84	11 km ²	8 h/km ²	35.7%	4.8%	NC	1 018 €/m ²
Rayssac	234	30 km ²	8 h/km ²	44.9%	3.4%	18 110 €/an	2 600 €/m ²
Plaisance	219	14 km ²	16 h/km ²	42%	6.4%	19 180 €/an	779 €/m ²
Le Fraysse	421	29 km ²	15 h/km ²	47.7%	3.1%	20 800 €/an	1 347 €/m ²
Saint-André	102	7 km ²	15 h/km ²	43.1%	12.7%	NC	535 €/m ²
Laval-Roquecezière	303	30 km ²	10 h/km ²	35.6%	4.3%	18 150 €/an	805 €/m ²

bien-dans-ma-ville.fr



Vous aimez votre ville ? Notez-la !

Et faites-nous part de vos remarques constructives



Avec

BIEN dans ma **VILLE** 