



Version web

Ville de Maslives

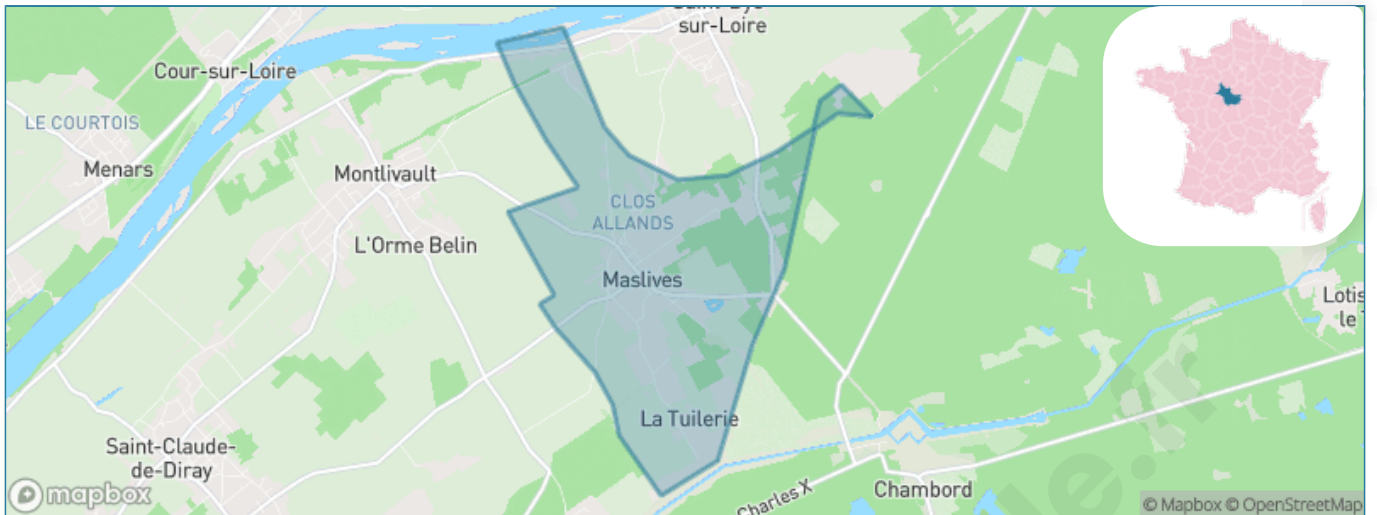
Présenté par

BIEN dans
ma **VILLE** 

Sommaire

| | |
|---|----|
| Situation géographique | 3 |
| Statistiques sur la population | 4 |
| Evolution du nombre d'habitants | 4 |
| Tranche d'âge | 5 |
| 0-14 ans | 5 |
| 15-29 ans | 5 |
| 30-44 ans | 5 |
| 45-59 ans | 5 |
| 60-74 ans | 5 |
| 75-89 ans | 5 |
| 90 ans et + | 5 |
| Activité professionnelle | 5 |
| Agriculteurs | 5 |
| Artisans, Commerçants | 5 |
| Cadres et sup. | 5 |
| Professions intermédiaires | 5 |
| Employé | 5 |
| Ouvrier | 5 |
| Retraité | 5 |
| Autres | 5 |
| Niveau de diplôme | 6 |
| Sans diplôme ou CEP | 6 |
| Brevet, BEPC, DNB | 6 |
| CAP-BEP ou équivalent | 6 |
| BAC ou équivalent | 6 |
| BAC+2 | 6 |
| BAC+3 ou +4 | 6 |
| BAC+5 ou plus | 6 |
| Composition des ménages | 6 |
| Couple sans enfant | 6 |
| Couple avec enfant(s) | 6 |
| Famille monoparentale | 6 |
| Colocation / Autre | 6 |
| Personnes seules | 6 |
| Profils électoraux | 7 |
| Premier tour | 7 |
| Sécurité | 8 |
| Evolution du nombre d'infractions | 8 |
| Pour comparer | 9 |
| Services à la population | 10 |
| Commerce | 10 |
| Éducation | 10 |
| Villes autour de Maslives | 11 |

Situation géographique



i Informations clés

- **Région** : Centre-Val de Loire
- **Département** : Loir-et-Cher
- **Code postal** : 41250
- **Superficie** : 7 km²



Statistiques sur la population



Nombre d'habitants

649



Age moyen

41 ans



Pop active

48.7%



Taux chômage

4.3%



Pop densité

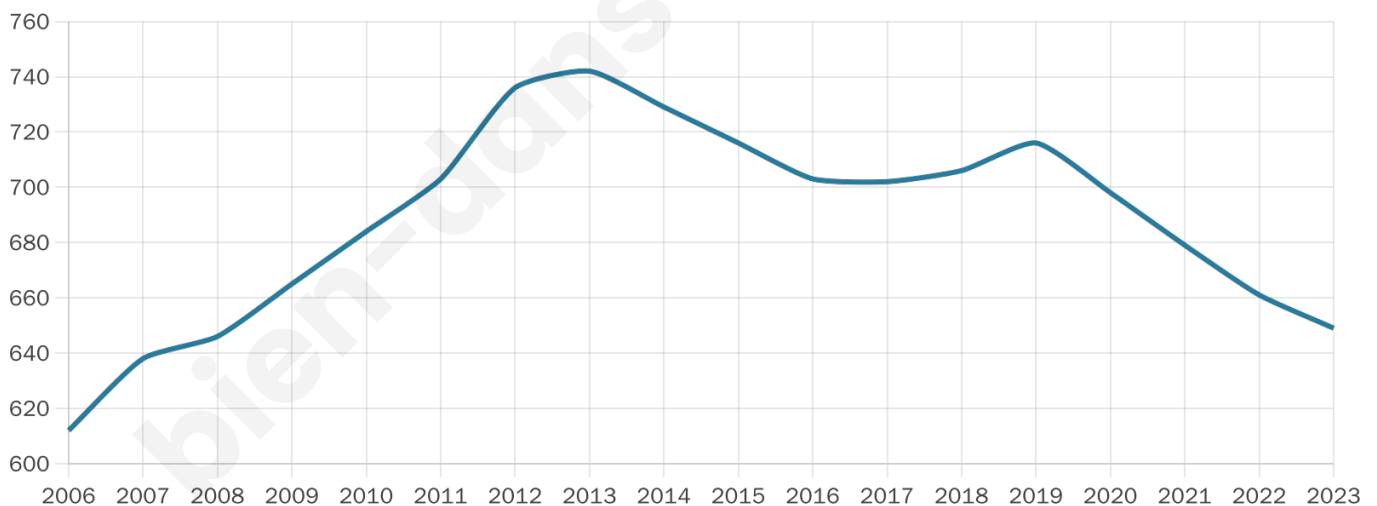
93 h/km²



Revenu moyen

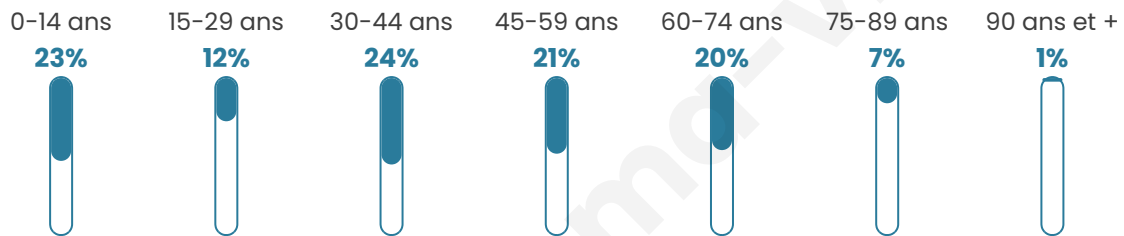
24 090 €/an

Evolution du nombre d'habitants

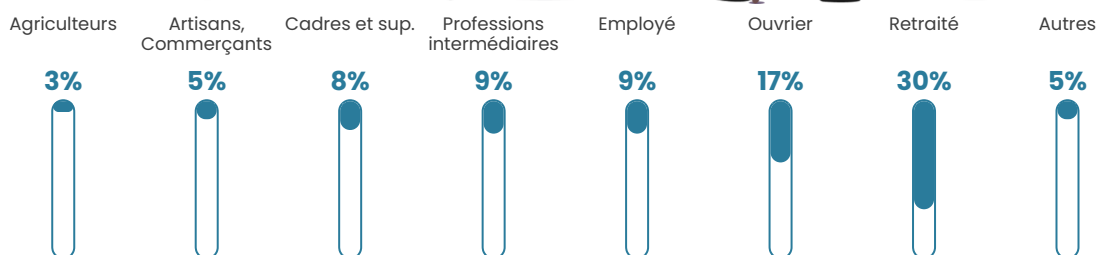


Sources : Institut national de la statistique et des études économiques (insee) selon Les dernières parutions officielles de 2024 portant sur les années 2020, 2021 et 2022.


Tranche d'âge




Activité professionnelle



Niveau de diplôme















Composition des ménages





Profils électoraux

Premier tour

| | | |
|---|-----------------------|---------|
|  | Marine LE PEN | 33.73 % |
|  | Emmanuel MACRON | 26.37 % |
|  | Jean-Luc MÉLENCHON | 15.44 % |
|  | Jean LASSALLE | 4.99 % |
|  | Éric ZEMMOUR | 4.51 % |
|  | Fabien ROUSSEL | 4.04 % |
|  | Yannick JADOT | 3.33 % |
|  | Nicolas DUPONT-AIGNAN | 2.61 % |
|  | Anne HIDALGO | 1.66 % |
|  | Valérie PÉCRESSE | 1.43 % |
|  | Philippe POUTOU | 1.19 % |
|  | Nathalie ARTHAUD | 0.71 % |

Second tour

| | | |
|---|-----------------|---------|
|  | Emmanuel MACRON | 50,26 % |
|  | Marine LE PEN | 49,74 % |

533 inscrits

Participation : 80.68%

Votes blancs : 9.77%

Votes nuls : 1.86%

533 inscrits

Participation : 81.24%

Votes blancs : 2.77%

Votes nuls : 0.00%

Sécurité



Agressions physiques / sexuelles

0



Cambriolages

0



Vols / dégradations

0



Stupéfiants

0

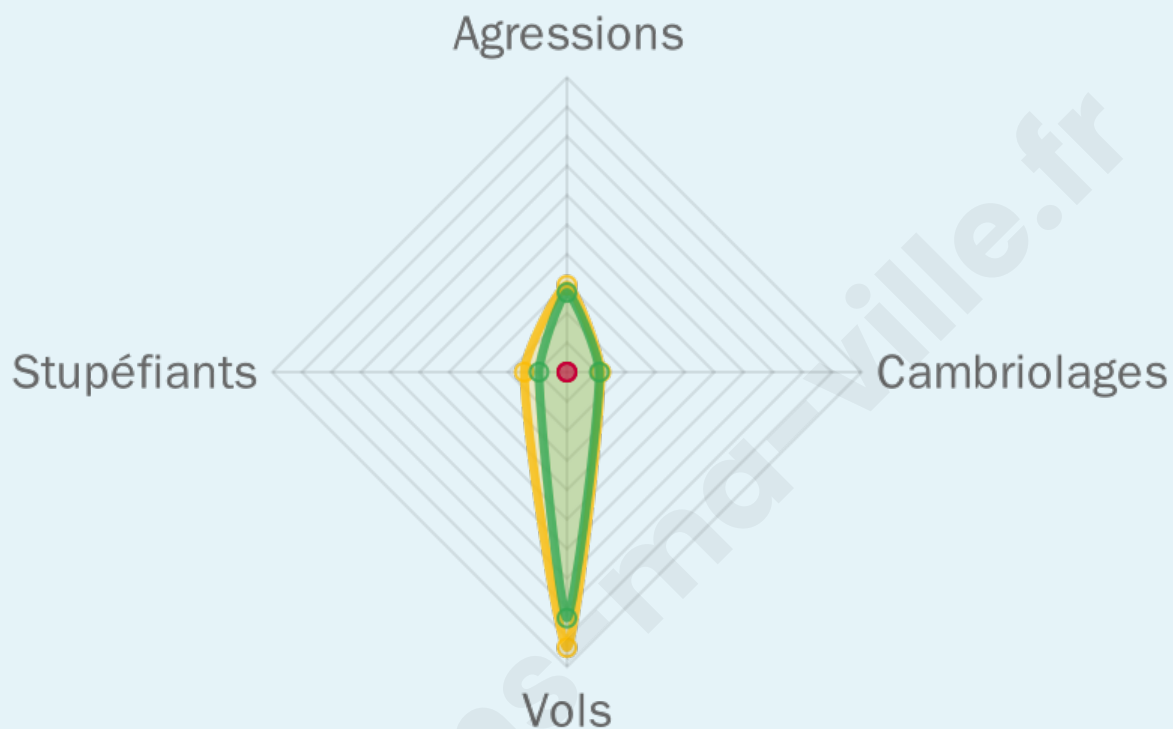
Evolution du nombre d'infractions



Pour comparer

(en proportion du nombre d'habitants)

Ville Département Région



Sources : Bases statistiques communale, départementale et régionale de la délinquance enregistrée par la police et la gendarmerie nationales selon les dernières parutions officielles de 2025 portant sur l'année 2024 ([data.gouv](https://data.gouv.fr)).

Agressions physiques / sexuelles : Violences sexuelles, coups et blessures volontaires intrafamiliaux, coups et blessures volontaires, autres coups, blessures volontaires et vols violents sans arme.

Cambriolages : Cambriolages de logements.

Vols : Vols avec armes, vols d'accessoires sur véhicules, vols dans les véhicules, vols de véhicules, vols sans violence contre des personnes, destructions, dégradations volontaires et escroqueries.

Stupéfiants : Trafic de stupéfiants dont (AFD) et usage de stupéfiants.

Services à la population



Commerce

| | |
|--------------------|---|
| Hypermarché | X Vineuil 10km |
| Supermarché | X Mer 7km |
| Superette | X Saint-Dyé-sur-Loire 3km |
| Boulangerie | 1 |
| Boucherie | X Montlivault 3km |
| Restaurant | X Saint-Dyé-sur-Loire 3km |
| Garage | 3 |
| Station-service | X Mer 8km |
| Banque | X Saint-Claude-de-Diray 5km |
| La poste | X Chambord 4km |
| Coiffeur | 1 |
| Tabac | X Blois 12km |
| Bars / discothèque | X Chambord 3km |
| Bibliothèque | X Suèvres 4km |
| Cinéma | X Blois 11km |
| Vétérinaire | X Mer 8km |



Santé

| | |
|----------------------------------|---|
| Pharmacie | X Montlivault 3km |
| Hôpital | X Blois 11km |
| Laboratoire d'analyses médicales | X La Chaussée-Saint-Victor 11km |
| Etablissement pour handicapé | X Mont-près-Chambord 9km |
| EHPA | X Saint-Dyé-sur-Loire 2km |
| Médecin | X Montlivault 3km |
| Dentiste | X Huisseau-sur-Cosson 5km |
| Chirurgien | X La Chaussée-Saint-Victor 11km |
| Dermatologue | X La Chaussée-Saint-Victor 11km |
| Anesthésiste | X La Chaussée-Saint-Victor 11km |
| Gastro-entérologue | X La Chaussée-Saint-Victor 11km |
| Gynécologue | X La Chaussée-Saint-Victor 11km |
| Cancérologue | X La Chaussée-Saint-Victor 11km |
| Neurologue | X Blois 12km |
| Ophtalmologue | X Mer 8km |
| ORL | X Vineuil 10km |
| Cardiologue | X La Chaussée-Saint-Victor 11km |
| Pédiatre | X La Chaussée-Saint-Victor 11km |
| Pneumologue | X La Chaussée-Saint-Victor 11km |
| Psychologue | X Blois 12km |
| Radiologue | X La Chaussée-Saint-Victor 11km |
| Rhumatologue | X La Chaussée-Saint-Victor 11km |
| Sage-femme | X Saint-Claude-de-Diray 5km |



Éducation

| | |
|-------------------------|-----------------------------------|
| Crèche | X Chambord 4km |
| Ecole maternelle Public | X Montlivault 3km |
| Ecole maternelle Privé | X Orléans 44km |
| Ecole primaire Public | 1 |
| Ecole primaire Privé | X Menars 6km |
| Collège Public | X Mer 7km |
| Collège Privé | X Mer 8km |
| Lycée Public | X Blois 12km |
| Lycée Privé | X Blois 12km |

Sources : Base Sirene des entreprises et de leurs établissements selon les dernières parutions officielles de 2025 portant sur l'année 2024 ([data.gouv](#)). Liste, localisation et tarifs des professionnels de santé selon les dernières parutions officielles de 2025 portant sur l'année 2024 ([opendatasoft](#)) et FINISS Extraction du Fichier des établissements selon les dernières parutions officielles de 2025 portant sur l'année 2024 ([data.gouv](#)). Adresse et géolocalisation des établissements d'enseignement du premier et second degrés selon les dernières parutions officielles de 2025 portant sur l'année 2024 ([data.education.gouv](#))

Villes autour de Maslives

| Ville | Habitants | Superficie | Pop densité | Pop active | Taux chômage | Revenu moyen | Prix immobilier |
|-----------------------------------|-----------|--------------------|-----------------------|------------|--------------|--------------|------------------------|
| Saint-Dyé-sur-Loire | 1 153 | 5 km ² | 231 h/km ² | 43% | 3% | 24 320 €/an | 1 638 €/m ² |
| Montlivault | 1 293 | 10 km ² | 129 h/km ² | 47% | 2.7% | 23 530 €/an | 1 619 €/m ² |
| Chambord | 102 | 54 km ² | 2 h/km ² | 59.8% | 2% | NC | NC |
| Suèvres (1 avis) | 1 564 | 36 km ² | 43 h/km ² | 47.6% | 3.2% | 23 870 €/an | 1 615 €/m ² |
| Cour-sur-Loire | 259 | 5 km ² | 52 h/km ² | 42.5% | 3.9% | 27 780 €/an | 1 344 €/m ² |
| Huisseau-sur-Cosson | 2 290 | 22 km ² | 104 h/km ² | 48.7% | 2.8% | 25 100 €/an | 1 629 €/m ² |
| Muides-sur-Loire | 1 264 | 9 km ² | 140 h/km ² | 44.2% | 5.4% | 23 880 €/an | 1 386 €/m ² |
| Saint-Claude-de-Diray (4 avis) | 1 764 | 9 km ² | 196 h/km ² | 44.6% | 2% | 26 020 €/an | 1 680 €/m ² |
| Menars (1 avis) | 609 | 4 km ² | 152 h/km ² | 49.9% | 2.8% | 27 980 €/an | 1 590 €/m ² |
| Mer (2 avis) | 6 250 | 26 km ² | 240 h/km ² | 42.2% | 5.7% | 21 860 €/an | 1 517 €/m ² |
| Saint-Denis-sur-Loire (2 avis) | 904 | 12 km ² | 75 h/km ² | 40% | 2.8% | 26 890 €/an | 1 918 €/m ² |
| Mont-près-Chambord | 3 386 | 28 km ² | 121 h/km ² | 44.8% | 2.6% | 26 150 €/an | 1 800 €/m ² |
| Thoury | 430 | 15 km ² | 29 h/km ² | 45.8% | 5.6% | 23 410 €/an | 1 301 €/m ² |
| La Chaussée-Saint-Victor (3 avis) | 4 471 | 6 km ² | 745 h/km ² | 44% | 4.2% | 24 720 €/an | 1 694 €/m ² |
| Crouy-sur-Cosson (1 avis) | 507 | 28 km ² | 18 h/km ² | 52.7% | 4.5% | 23 260 €/an | 1 218 €/m ² |

bien-dans-ma-ville.fr



Vous aimez votre ville ? Notez-la !

Et faites-nous part de vos remarques constructives



Avec

BIEN dans ma **VILLE** 