



Version web

Ville de Le Mas-de-Tence

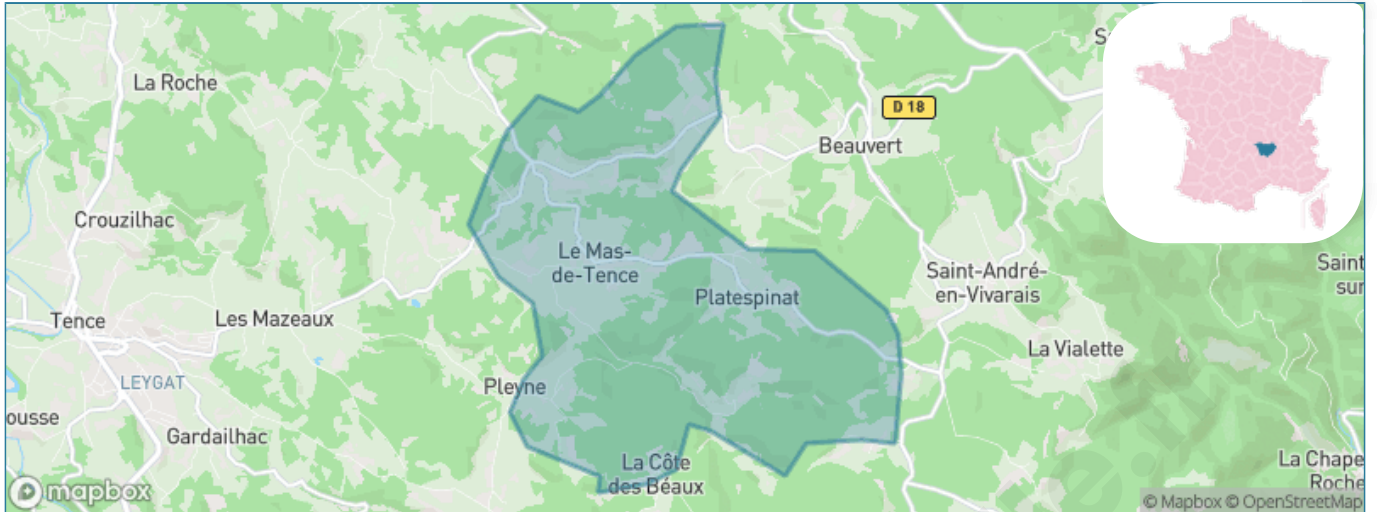
Présenté par

BIEN dans
ma **VILLE** 

Sommaire

Situation géographique	3
Statistiques sur la population	4
Evolution du nombre d'habitants	4
Tranche d'âge	5
0-14 ans	5
15-29 ans	5
30-44 ans	5
45-59 ans	5
60-74 ans	5
75-89 ans	5
90 ans et +	5
Activité professionnelle	5
Agriculteurs	5
Artisans, Commerçants	5
Cadres et sup.	5
Professions intermédiaires	5
Employé	5
Ouvrier	5
Retraité	5
Autres	5
Niveau de diplôme	6
Sans diplôme ou CEP	6
Brevet, BEPC, DNB	6
CAP-BEP ou équivalent	6
BAC ou équivalent	6
BAC+2	6
BAC+3 ou +4	6
BAC+5 ou plus	6
Composition des ménages	6
Couple sans enfant	6
Couple avec enfant(s)	6
Famille monoparentale	6
Colocation / Autre	6
Personnes seules	6
Profils électoraux	7
Premier tour	7
Sécurité	8
Evolution du nombre d'infractions	8
Pour comparer	9
Services à la population	10
Commerce	10
Éducation	10
Villes autour de Le Mas-de-Tence	11

Situation géographique



i Informations clés

- **Région** : Auvergne-Rhône-Alpes
- **Département** : Haute-Loire
- **Code postal** : 43190
- **Superficie** : 12 km²



Statistiques sur la population



Nombre d'habitants

167



Age moyen

46 ans



Pop active

40.1%



Taux chômage

7%



Pop densité

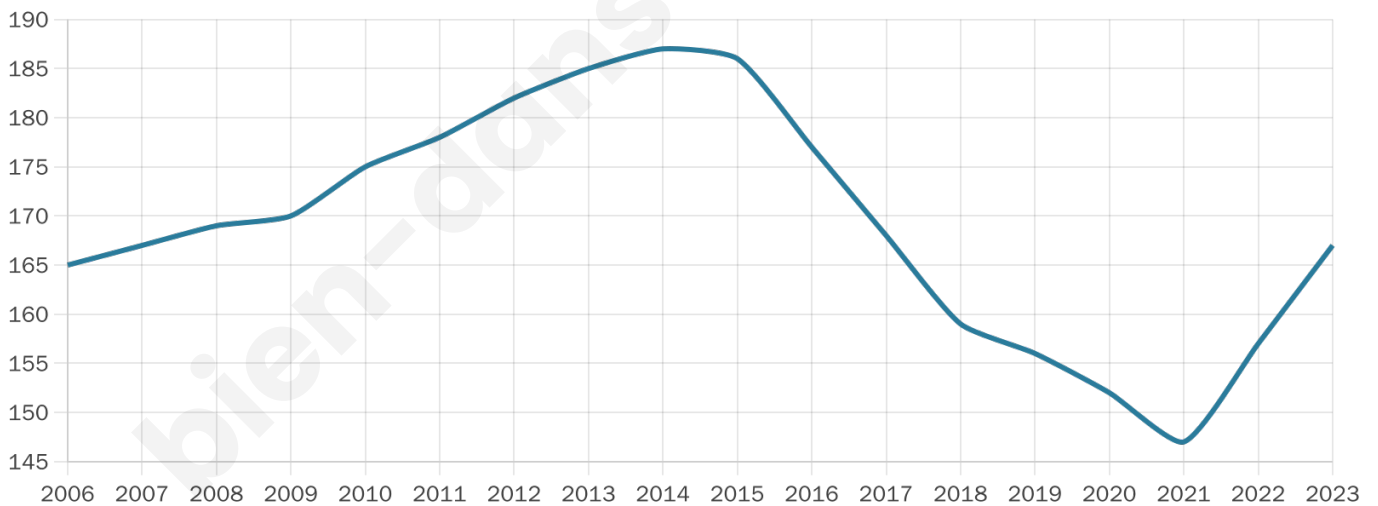
14 h/km²



Revenu moyen

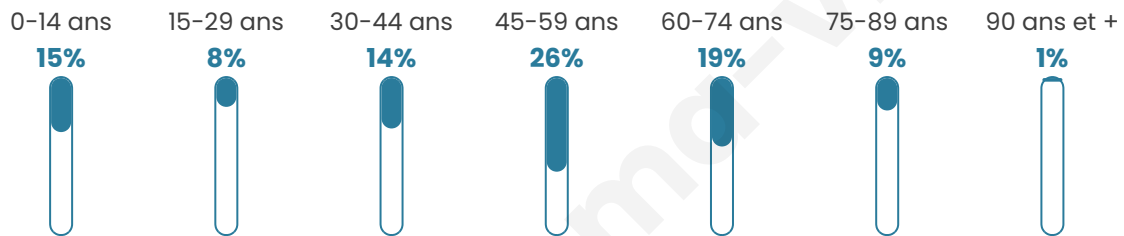
22 150 €/an

Evolution du nombre d'habitants

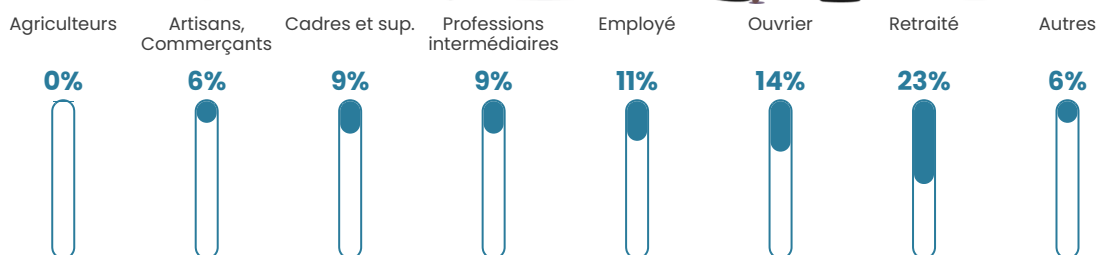


Sources : Institut national de la statistique et des études économiques (insee) selon Les dernières parutions officielles de 2024 portant sur les années 2020, 2021 et 2022.

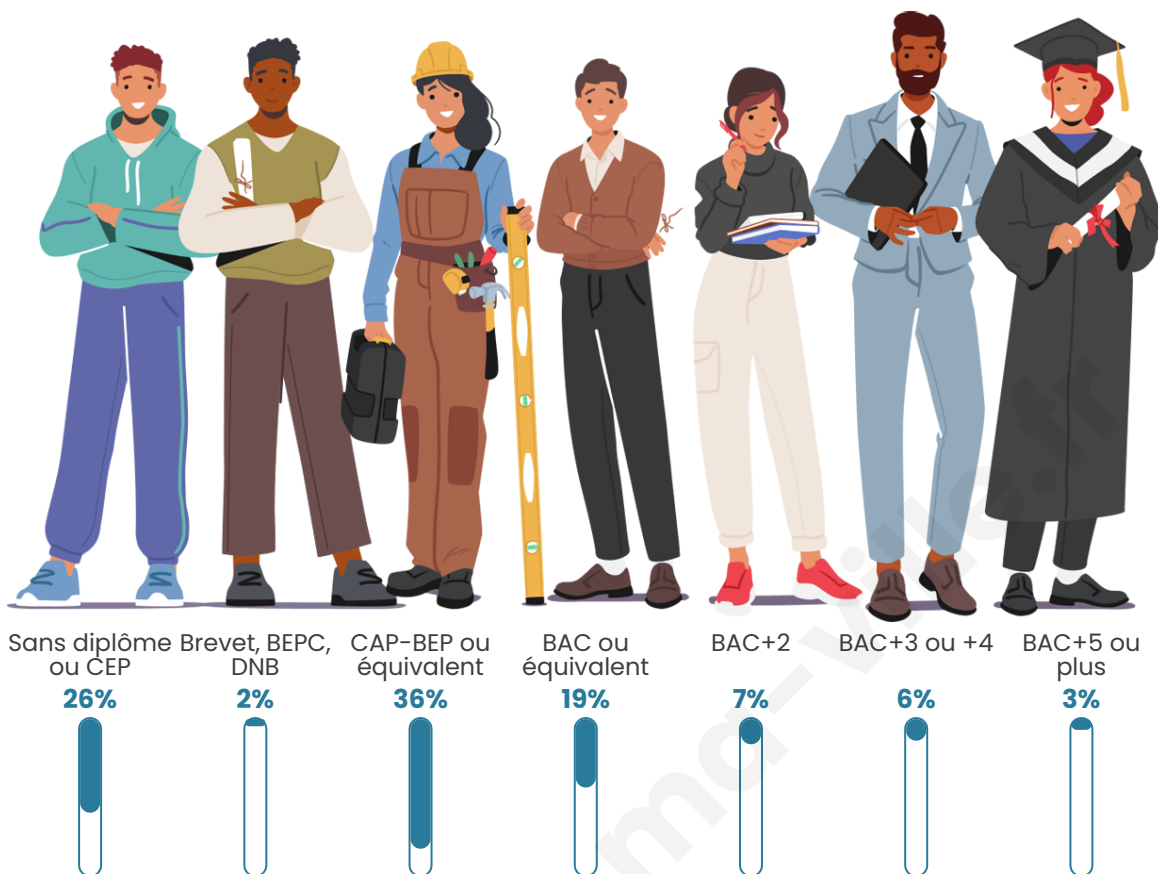
Tranche d'âge




Activité professionnelle



Niveau de diplôme













Composition des ménages



Profils électoraux

Premier tour

	Marine LE PEN	25.95 %
	Jean-Luc MÉLENCHON	23.42 %
	Emmanuel MACRON	17.72 %
	Éric ZEMMOUR	8.86 %
	Jean LASSALLE	7.59 %
	Nicolas DUPONT-AIGNAN	5.70 %
	Valérie PÉCRESSE	5.06 %
	Nathalie ARTHAUD	1.27 %
	Fabien ROUSSEL	1.27 %
	Anne HIDALGO	1.27 %
	Yannick JADOT	1.27 %
	Philippe POUTOU	0.63 %



191 inscrits

Participation : 85.34%

Votes blancs : 3.07%

Votes nuls : 0.00%

Second tour

	Emmanuel MACRON	38,28 %
	Marine LE PEN	61,72 %

191 inscrits

Participation : 80.63%

Votes blancs : 11.69%

Votes nuls : 5.19%

Sécurité



Agressions physiques / sexuelles

0



Cambriolages

0



Vols / dégradations

0



Stupéfiants

0

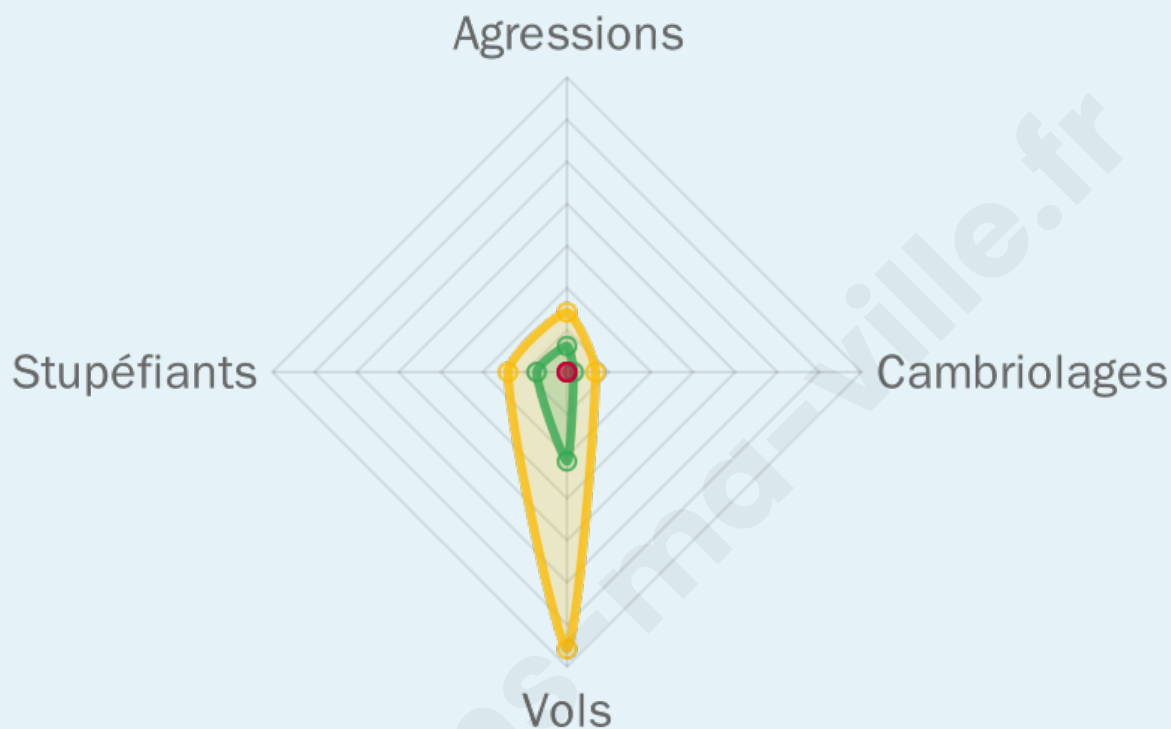
Evolution du nombre d'infractions



Pour comparer

(en proportion du nombre d'habitants)

■ Ville ■ Département ■ Région



Sources : Bases statistiques communale, départementale et régionale de la délinquance enregistrée par la police et la gendarmerie nationales selon les dernières parutions officielles de 2025 portant sur l'année 2024 ([data.gouv](https://data.gouv.fr)).

Agressions physiques / sexuelles : Violences sexuelles, coups et blessures volontaires intrafamiliaux, coups et blessures volontaires, autres coups, blessures volontaires et vols violents sans arme.

Cambriolages : Cambriolages de logements.

Vols : Vols avec armes, vols d'accessoires sur véhicules, vols dans les véhicules, vols de véhicules, vols sans violence contre des personnes, destructions, dégradations volontaires et escroqueries.

Stupéfiants : Trafic de stupéfiants dont (AFD) et usage de stupéfiants.

Services à la population



Commerce

Hypermarché	X Monistrol-sur-Loire 25km
Supermarché	X Tence 5km
Superette	X Tence 6km
Boulangerie	X Tence 6km
Boucherie	X Tence 6km
Restaurant	X Devesset 2km
Garage	1
Station-service	X Tence 7km
Banque	X Tence 6km
La poste	X Saint-Jeures 13km
Coiffeur	1
Tabac	X Le Chambon-sur-Lignon 8km
Bars / discothèque	X Tence 4km
Bibliothèque	X Tence 6km
Cinéma	X Tence 6km
Vétérinaire	X Le Chambon-sur-Lignon 9km



Santé

Pharmacie	X Tence 6km
Hôpital	X Yssingeaux 19km
Laboratoire d'analyses médicales	X Yssingeaux 19km
Etablissement pour handicapé	X Le Chambon-sur-Lignon 7km
EHPA	X Tence 6km
Médecin	X Tence 6km
Dentiste	X Tence 6km
Chirurgien	X Yssingeaux 19km
Dermatologue	X Saint-Étienne 34km
Anesthésiste	X Saint-Didier-en-Velay 22km
Gastro-entérologue	X Saint-Étienne 34km
Gynécologue	X Yssingeaux 19km
Cancérologue	X Valence 48km
Neurologue	X Yssingeaux 19km
Ophthalmologue	X Annonay 29km
ORL	X Annonay 27km
Cardiologue	X Saint-Agrève 12km
Pédiatre	X Annonay 29km
Pneumologue	X Yssingeaux 19km
Psychologue	X Yssingeaux 19km
Radiologue	X Saint-Agrève 13km
Rhumatologue	X Saint-Étienne 38km
Sage-femme	X Le Chambon-sur-Lignon 8km



Éducation

Crèche	X Tence 6km
Ecole maternelle Public	X Le Chambon-sur-Lignon 8km
Ecole maternelle Privé	X Planfoy 30km
Ecole primaire Public	X Tence 6km
Ecole primaire Privé	X Montregard 5km
Collège Public	X Tence 6km
Collège Privé	X Tence 6km
Lycée Public	X Yssingeaux 19km
Lycée Privé	X Le Chambon-sur-Lignon 7km

Sources : Base Sirene des entreprises et de leurs établissements selon les dernières parutions officielles de 2025 portant sur l'année 2024 ([data.gouv](#)). Liste, localisation et tarifs des professionnels de santé selon les dernières parutions officielles de 2025 portant sur l'année 2024 ([opendatasoft](#)) et FINISS Extraction du Fichier des établissements selon les dernières parutions officielles de 2025 portant sur l'année 2024 ([data.gouv](#)). Adresse et géolocalisation des établissements d'enseignement du premier et second degrés selon les dernières parutions officielles de 2025 portant sur l'année 2024 ([data.education.gouv](#))

Villes autour de Le Mas-de-Tence

Ville	Habitants	Superficie	Pop densité	Pop active	Taux chômage	Revenu moyen	Prix immobilier
Saint-André-en-Vivarais	212	20 km ²	11 h/km ²	43.9%	2.4%	18 560 €/an	1 180 €/m ²
Montregard (2 avis)	629	39 km ²	16 h/km ²	42.4%	2.4%	21 910 €/an	1 984 €/m ²
Lafarre	45	11 km ²	4 h/km ²	42.2%	6.7%	NC	1 776 €/m ²
Devesset	310	29 km ²	11 h/km ²	40.3%	2.9%	19 900 €/an	1 492 €/m ²
Tence (6 avis)	3 111	52 km ²	60 h/km ²	45.5%	3%	21 260 €/an	1 224 €/m ²
Saint-Bonnet-le-Froid	232	13 km ²	18 h/km ²	46.6%	6.5%	20 090 €/an	1 227 €/m ²
Saint-Pierre-sur-Doux	108	21 km ²	5 h/km ²	42.6%	3.7%	NC	2 500 €/m ²
Montfaucon-en-Velay (1 avis)	1 158	5 km ²	232 h/km ²	41.9%	4.1%	21 430 €/an	1 098 €/m ²
Rochepaule (1 avis)	237	33 km ²	7 h/km ²	35.9%	3%	17 570 €/an	1 513 €/m ²
Saint-Julien-Molhesabate (1 avis)	162	27 km ²	6 h/km ²	40.1%	4.3%	19 120 €/an	725 €/m ²
Raucoules	948	21 km ²	45 h/km ²	49.9%	3%	21 340 €/an	1 348 €/m ²
Le Chambon-sur-Lignon (2 avis)	2 501	41 km ²	61 h/km ²	36.2%	5.2%	21 030 €/an	1 319 €/m ²
Chenereilles	287	14 km ²	21 h/km ²	52.6%	4.2%	19 740 €/an	926 €/m ²
Saint-Jeure-d'Andaure	104	13 km ²	8 h/km ²	37.5%	3.8%	NC	1 069 €/m ²
Dunières (2 avis)	2 670	34 km ²	79 h/km ²	41.9%	3.1%	21 630 €/an	1 246 €/m ²

bien-dans-ma-ville.fr



Vous aimez votre ville ? Notez-la !

Et faites-nous part de vos remarques constructives



Avec

BIEN dans ma **VILLE** 