



Version web

Ville de Le Mas-d'Azil

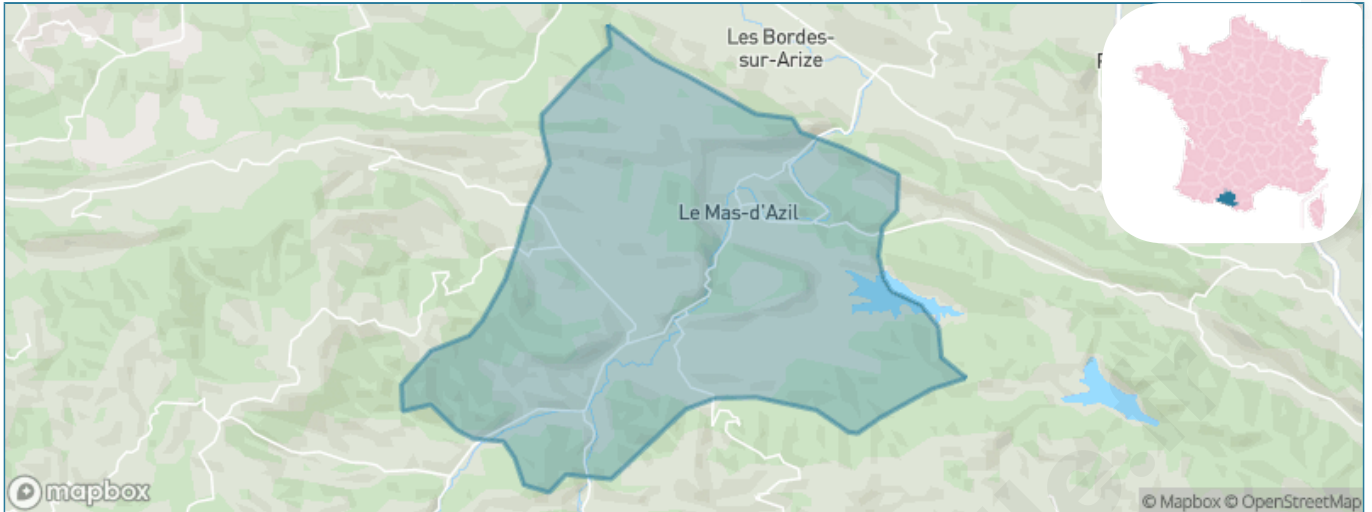
Présenté par

BIEN dans
ma **VILLE** 

Sommaire

Situation géographique	3
Statistiques sur la population	4
Evolution du nombre d'habitants	4
Tranche d'âge	5
0-14 ans	5
15-29 ans	5
30-44 ans	5
45-59 ans	5
60-74 ans	5
75-89 ans	5
90 ans et +	5
Activité professionnelle	5
Agriculteurs	5
Artisans, Commerçants	5
Cadres et sup.	5
Professions intermédiaires	5
Employé	5
Ouvrier	5
Retraité	5
Autres	5
Niveau de diplôme	6
Sans diplôme ou CEP	6
Brevet, BEPC, DNB	6
CAP-BEP ou équivalent	6
BAC ou équivalent	6
BAC+2	6
BAC+3 ou +4	6
BAC+5 ou plus	6
Composition des ménages	6
Couple sans enfant	6
Couple avec enfant(s)	6
Famille monoparentale	6
Colocation / Autre	6
Personnes seules	6
Profil électoraux	7
Premier tour	7
Sécurité	8
Evolution du nombre d'infractions	8
Pour comparer	9
Services à la population	10
Commerce	10
Éducation	10
Villes autour de Le Mas-d'Azil	12
Avis sur la ville de Le Mas-d'Azil	13
Moyenne par critère	13
Villes autour de Le Mas-d'Azil	13
Répartition des avis par note	13
Répartition des avis par note	13

Situation géographique



i Informations clés

- **Région** : Occitanie
- **Département** : Ariège
- **Code postal** : 09290
- **Superficie** : 39 km²



Statistiques sur la population



Nombre d'habitants

1 237



Age moyen

48 ans



Pop active

39.8%



Taux chômage

9.1%



Pop densité

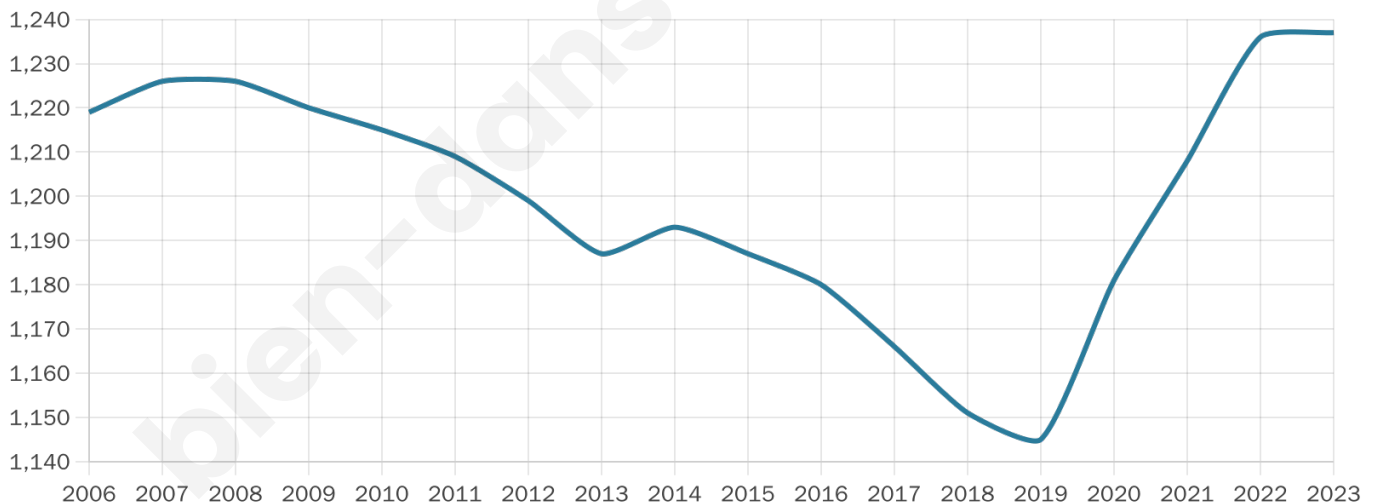
32 h/km²



Revenu moyen

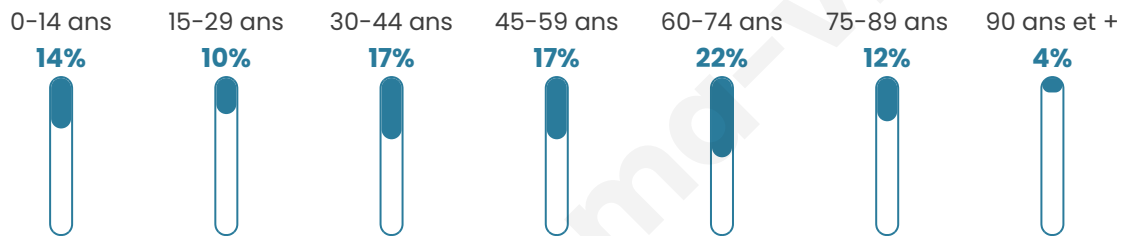
18 510 €/an

Evolution du nombre d'habitants

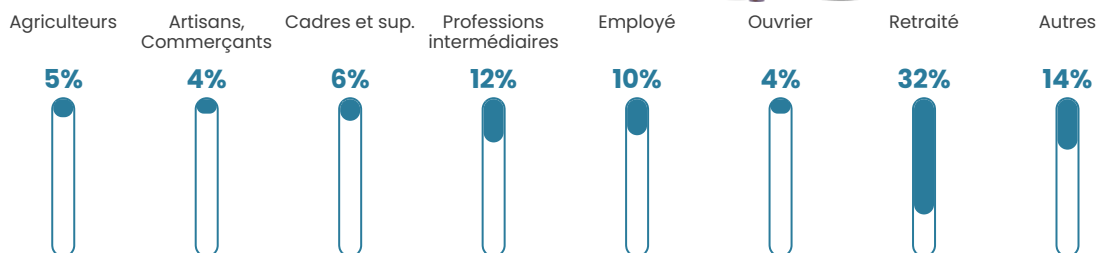


Sources : Institut national de la statistique et des études économiques (insee) selon Les dernières parutions officielles de 2024 portant sur les années 2020, 2021 et 2022.


Tranche d'âge




Activité professionnelle



Niveau de diplôme















Composition des ménages



Profils électoraux



Premier tour

	Jean-Luc MÉLENCHON	30.46 %
	Marine LE PEN	17.75 %
	Emmanuel MACRON	17.48 %
	Jean LASSALLE	10.86 %
	Anne HIDALGO	6.89 %
	Éric ZEMMOUR	5.43 %
	Yannick JADOT	3.71 %
	Fabien ROUSSEL	2.78 %
	Valérie PÉCRESSE	2.25 %
	Philippe POUTOU	1.32 %
	Nicolas DUPONT- AIGNAN	0.93 %
	Nathalie ARTHAUD	0.13 %

982 inscrits

Participation : 77.7%
Votes blancs : 0.52%
Votes nuls : 0.52%

Second tour

	Emmanuel MACRON	61,4 %
	Marine LE PEN	38,6 %

981 inscrits

Participation : 68.3%
Votes blancs : 10%
Votes nuls : 4.93%

Sécurité



Agressions physiques / sexuelles

0



Cambriolages

0



Vols / dégradations

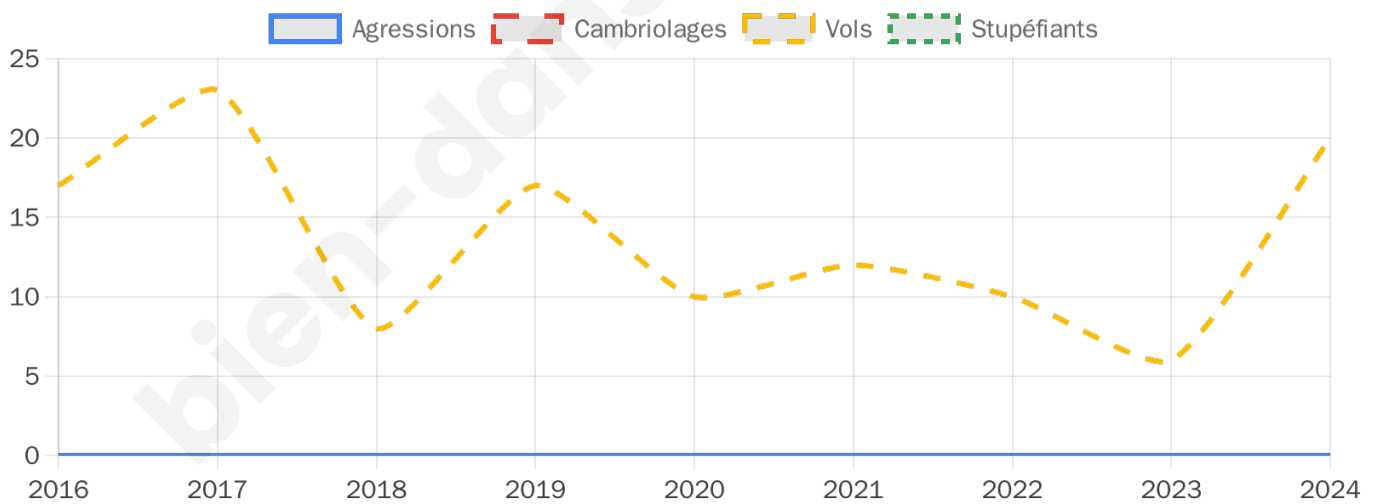
20



Stupéfiants

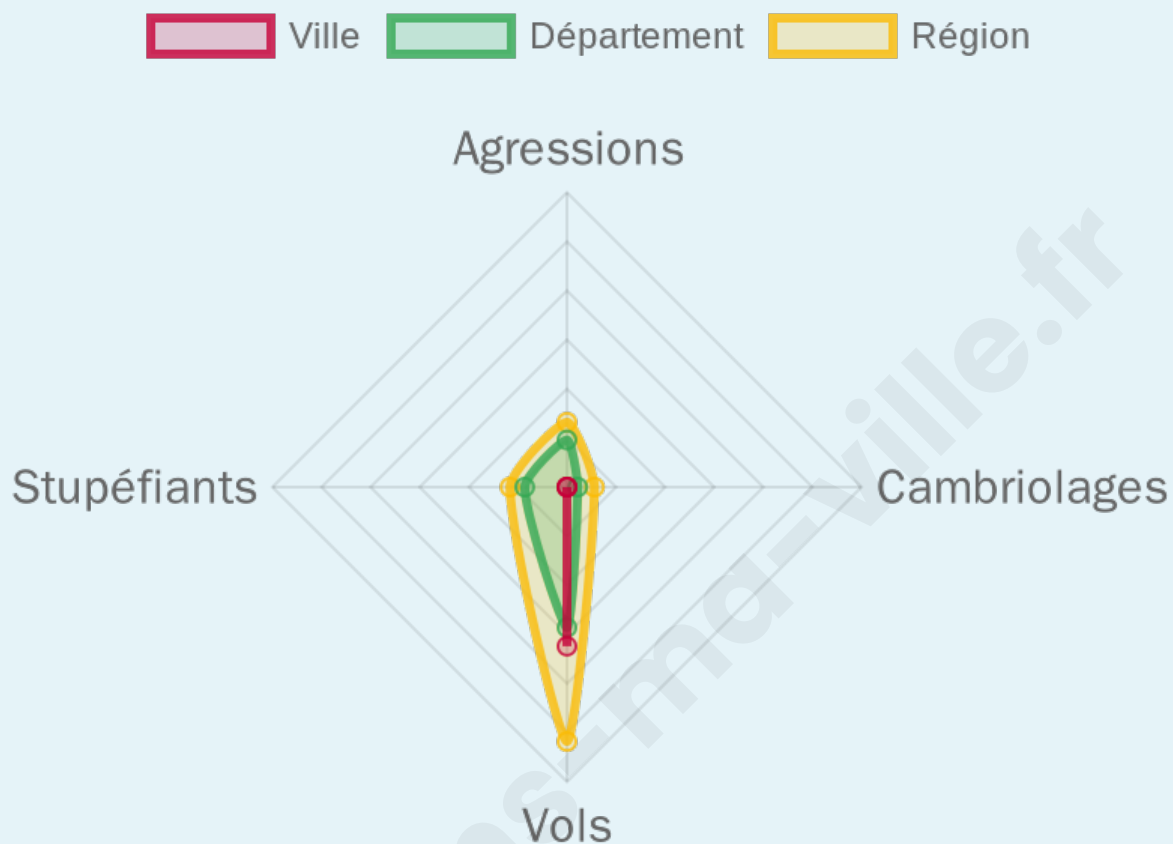
0

Evolution du nombre d'infractions



Pour comparer

(en proportion du nombre d'habitants)



Sources : Bases statistiques communale, départementale et régionale de la délinquance enregistrée par la police et la gendarmerie nationales selon les dernières parutions officielles de 2025 portant sur l'année 2024 ([data.gouv](https://data.gouv.fr)).

Agressions physiques / sexuelles : Violences sexuelles, coups et blessures volontaires intrafamiliaux, coups et blessures volontaires, autres coups, blessures volontaires et vols violents sans arme.

Cambriolages : Cambriolages de logements.

Vols : Vols avec armes, vols d'accessoires sur véhicules, vols dans les véhicules, vols de véhicules, vols sans violence contre des personnes, destructions, dégradations volontaires et escroqueries.

Stupéfiants : Trafic de stupéfiants dont (AFD) et usage de stupéfiants.

Services à la population



Commerce

Hypermarché	X <u>Saint-Jean-du-Falga</u> 21km
Supermarché	X <u>Les Bordes-sur-Arize</u> 3km
Superette	3
Boulangerie	2
Boucherie	2
Restaurant	6
Garage	2
Station-service	X <u>Les Bordes-sur-Arize</u> 2km
Banque	1
La poste	X <u>Le Fossat</u> 11km
Coiffeur	1
Tabac	1
Bars / discothèque	3
Bibliothèque	X <u>Pamiers</u> 20km
Cinéma	X <u>Pamiers</u> 20km
Vétérinaire	X <u>Artigat</u> 12km



Santé

Pharmacie	1
Hôpital	X <u>Pamiers</u> 20km
Laboratoire d'analyses médicales	X <u>Pamiers</u> 20km
Etablissement pour handicapé	X <u>Carla-Bayle</u> 7km
EHPA	1
Médecin	X <u>La Bastide-de-Sérou</u> 10km
Dentiste	2
Chirurgien	X <u>Le Fossat</u> 11km
Dermatologue	X <u>Saint-Girons</u> 21km
Anesthésiste	X <u>Muret</u> 43km
Gastro-entérologue	X <u>Saint-Jean-de-Verges</u> 21km
Gynécologue	X <u>Foix</u> 23km
Cancérologue	X <u>Muret</u> 43km
Neurologue	X <u>Mauvezin-de-Sainte-Croix</u> 12km
Ophtalmologue	X <u>Pamiers</u> 21km
ORL	X <u>Pamiers</u> 21km
Cardiologue	X <u>Mauvezin-de-Sainte-Croix</u> 12km
Pédiatre	X <u>Pamiers</u> 21km
Pneumologue	X <u>Foix</u> 24km
Psychologue	X <u>Pamiers</u> 21km
Radiologue	X <u>Mauvezin-de-Sainte-Croix</u> 12km
Rhumatologue	X <u>Saint-Jean-de-Verges</u> 21km
Sage-femme	1



Éducation

Crèche	1
Ecole maternelle Public	X <u>Sainte-Suzanne</u> 14km
Ecole maternelle Privé	X <u>Plaisance-du-Touch</u> 53km
Ecole primaire Public	1
Ecole primaire Privé	X <u>Campagne-sur-Arize</u> 5km
Collège Public	1
Collège Privé	X <u>Campagne-sur-Arize</u> 5km
Lycée Public	X <u>Pamiers</u> 20km
Lycée Privé	X <u>Pamiers</u> 20km

Sources : Base Sirene des entreprises et de leurs établissements selon les dernières parutions officielles de 2025 portant sur l'année 2024 ([data.gouv](https://data.gouv.fr)). Liste, localisation et tarifs des professionnels de santé selon les dernières parutions officielles de 2025 portant sur l'année 2024 ([opendatasoft](https://opendatasoft.com)) et FINESS Extraction du Fichier des établissements selon les dernières parutions officielles de 2025 portant sur

l'année 2024 ([data.gouv](https://data.gouv.fr)). Adresse et géolocalisation des établissements d'enseignement du premier et second degrés selon les dernières parutions officielles de 2025 portant sur l'année 2024 ([data.education.gouv](https://data.education.gouv.fr))

bien-dans-ma-ville.fr

Villes autour de Le Mas-d'Azil

Ville	Habitants	Superficie	Pop densité	Pop active	Taux chômage	Revenu moyen	Prix immobilier
Les Bordes-sur-Arize (1 avis)	460	12 km ²	38 h/km ²	44.1%	9.6%	17 670 €/an	1 019 €/m ²
Sabarat	361	9 km ²	40 h/km ²	43.2%	4.7%	20 750 €/an	633 €/m ²
Gabre	124	13 km ²	10 h/km ²	34.7%	3.2%	19 640 €/an	1 257 €/m ²
Campagne-sur-Arize	300	13 km ²	23 h/km ²	39%	6.7%	19 730 €/an	766 €/m ²
Lanoux	60	3 km ²	20 h/km ²	45%	6.7%	NC	1 182 €/m ²
Allières	76	9 km ²	8 h/km ²	36.8%	5.3%	NC	1 943 €/m ²
Castéras	23	1 km ²	23 h/km ²	47.8%	8.7%	NC	465 €/m ²
Monesple	26	6 km ²	4 h/km ²	42.3%	0%	NC	NC
Montfa	96	8 km ²	12 h/km ²	46.9%	8.3%	NC	630 €/m ²
Pailhès	511	21 km ²	24 h/km ²	43.8%	6.5%	19 120 €/an	1 288 €/m ²
Durban-sur-Arize	181	6 km ²	30 h/km ²	48.6%	8.8%	18 800 €/an	1 149 €/m ²
Artigat	574	23 km ²	25 h/km ²	38.5%	6.3%	21 150 €/an	1 495 €/m ²
Suzan	26	3 km ²	9 h/km ²	53.8%	11.5%	NC	NC
Montseron (1 avis)	100	8 km ²	13 h/km ²	48%	5%	NC	1 040 €/m ²
Carla-Bayle	787	35 km ²	22 h/km ²	39.5%	7.8%	19 410 €/an	1 501 €/m ²

Avis sur la ville de Le Mas-d'Azil



Moyenne par critère



Villes autour de Le Mas-d'Azil

Ville	Note globale	Sécurité	Éducation	Sport Loisir	Environnement	Vie pratique
Les Bordes-sur-Arize (1 avis)	3.4	3.0	4.0	4.0	4.0	2.0
Sabarat	-	-	-	-	-	-
Gabre	-	-	-	-	-	-
Campagne-sur-Arize	-	-	-	-	-	-
Lanoux	-	-	-	-	-	-
Allières	-	-	-	-	-	-
Castéras	-	-	-	-	-	-
Monesple	-	-	-	-	-	-
Montfa	-	-	-	-	-	-
Pailhès	-	-	-	-	-	-
Durban-sur-Arize	-	-	-	-	-	-
Artigat	-	-	-	-	-	-
Suzan	-	-	-	-	-	-
Montseron (1 avis)	2.6	5.0	0.0	0.0	5.0	3.0
Carla-Bayle	-	-	-	-	-	-



Vous aimez votre ville ? Notez-la !

Et faites-nous part de vos remarques constructives



Avec

BIEN dans ma **VILLE** 