



Version web

# Ville de Mas-Blanc-des-Alpilles

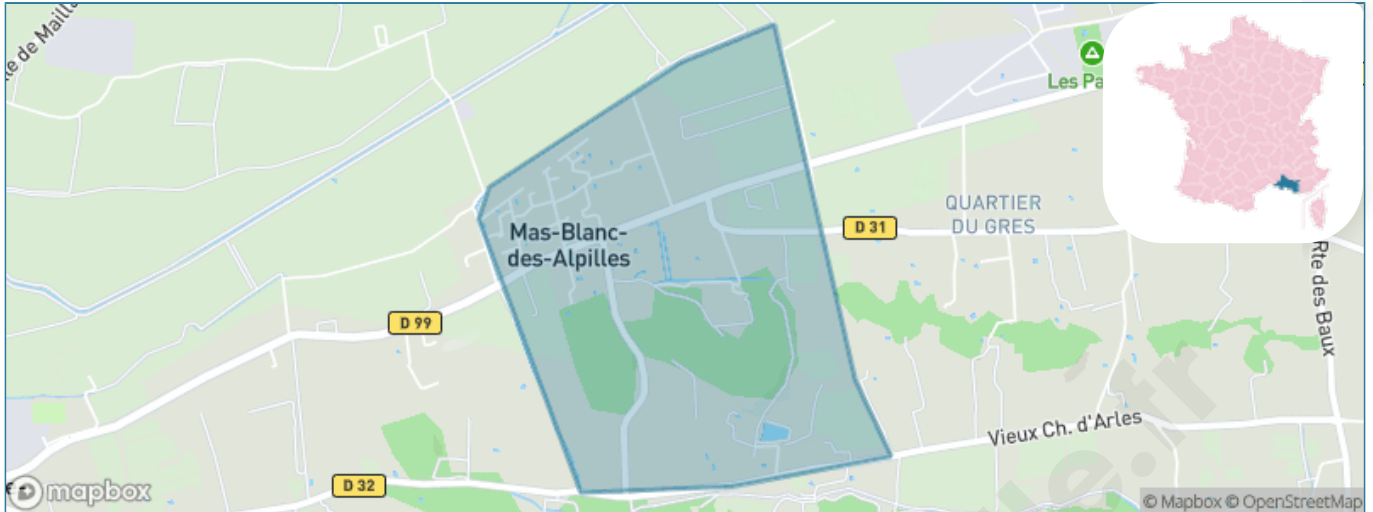
Présenté par

**BIEN** dans ma **VILLE** 

# Sommaire

Situation géographique .....	3
Statistiques sur la population .....	4
Evolution du nombre d'habitants .....	4
Tranche d'âge .....	5
0-14 ans .....	5
15-29 ans .....	5
30-44 ans .....	5
45-59 ans .....	5
60-74 ans .....	5
75-89 ans .....	5
90 ans et + .....	5
Activité professionnelle .....	5
Agriculteurs .....	5
Artisans, Commerçants .....	5
Cadres et sup. ....	5
Professions intermédiaires .....	5
Employé .....	5
Ouvrier .....	5
Retraité .....	5
Autres .....	5
Niveau de diplôme .....	6
Sans diplôme ou CEP .....	6
Brevet, BEPC, DNB .....	6
CAP-BEP ou équivalent .....	6
BAC ou équivalent .....	6
BAC+2 .....	6
BAC+3 ou +4 .....	6
BAC+5 ou plus .....	6
Composition des ménages .....	6
Couple sans enfant .....	6
Couple avec enfant(s) .....	6
Famille monoparentale .....	6
Colocation / Autre .....	6
Personnes seules .....	6
Profils électoraux .....	7
Premier tour .....	7
Sécurité .....	8
Evolution du nombre d'infractions .....	8
Pour comparer .....	9
Services à la population .....	10
Commerce .....	10
Éducation .....	10
Villes autour de Mas-Blanc-des-Alpilles .....	12

# Situation géographique



## i Informations clés

- **Région** : Provence-Alpes-Côte d'Azur
- **Département** : Bouches-du-Rhône
- **Code postal** : 13103
- **Superficie** : 1 km<sup>2</sup>



# Statistiques sur la population



Nombre d'habitants

**564**



Age moyen

**42 ans**



Pop active

**45.9%**



Taux chômage

**7.1%**



Pop densité

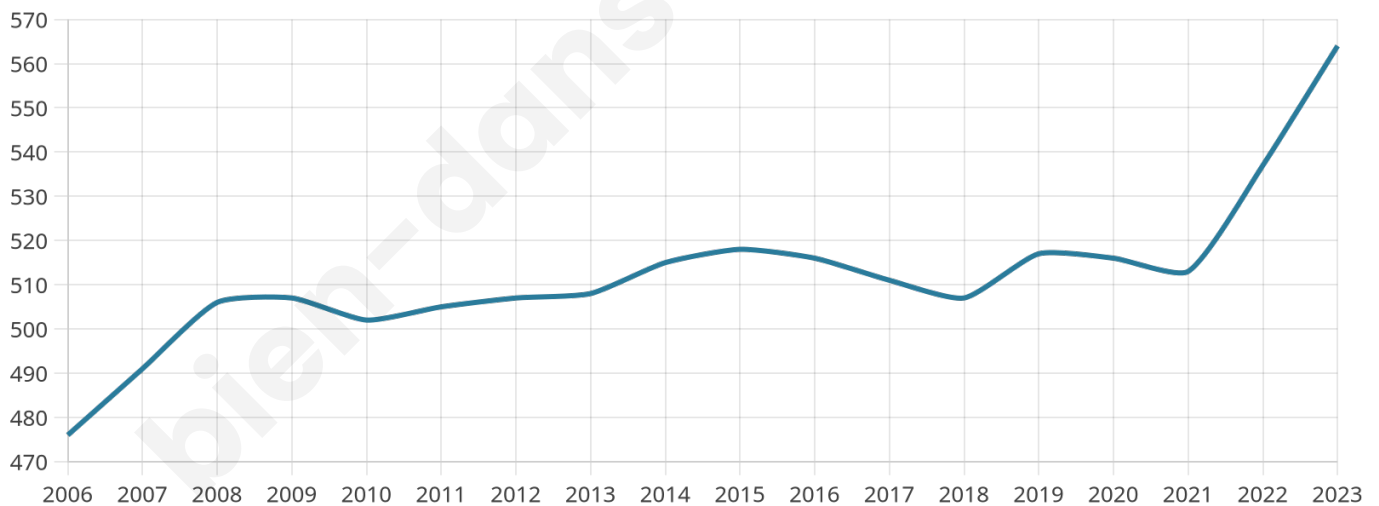
**564 h/km<sup>2</sup>**



Revenu moyen

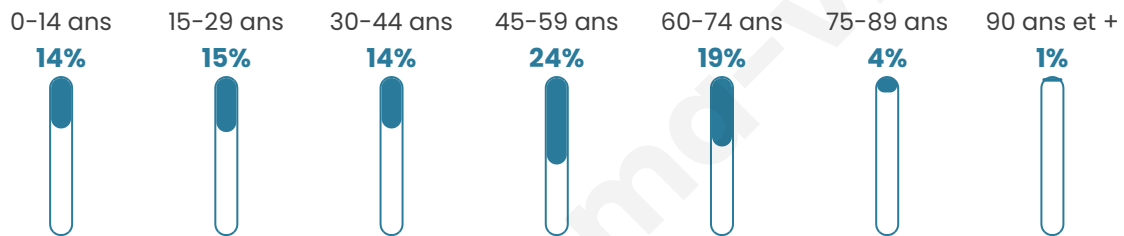
**26 870 €/an**

## Evolution du nombre d'habitants

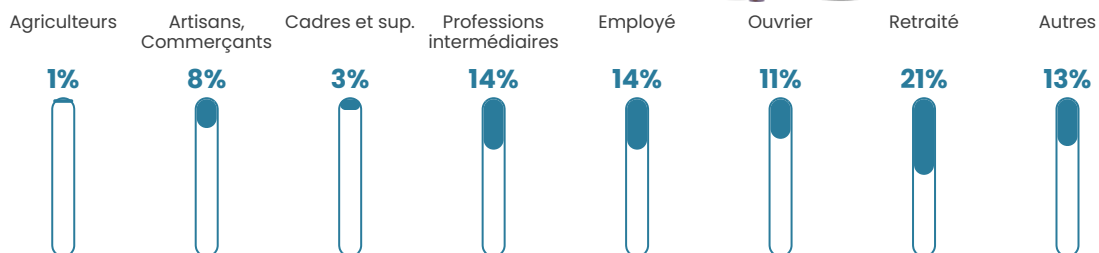


Sources : Institut national de la statistique et des études économiques (insee) selon Les dernières parutions officielles de 2024 portant sur les années 2020, 2021 et 2022.


## Tranche d'âge




## Activité professionnelle



## Niveau de diplôme



## Composition des ménages



# Profils électoraux

## Premier tour

	Marine LE PEN	32.79 %
	Emmanuel MACRON	23.31 %
	Éric ZEMMOUR	14.36 %
	Jean-Luc MÉLENCHON	11.65 %
	Valérie PÉCRESE	4.61 %
	Yannick JADOT	4.07 %
	Jean LASSALLE	3.52 %
	Nicolas DUPONT-AIGNAN	1.90 %
	Fabien ROUSSEL	1.63 %
	Philippe POUTOU	1.08 %
	Anne HIDALGO	0.81 %
	Nathalie ARTHAUD	0.27 %



### 442 inscrits

Participation : 86.65%

Votes blancs : 2.35%

Votes nuls : 1.31%

## Second tour

	Emmanuel MACRON	39,13 %
	Marine LE PEN	60,87 %

### 442 inscrits

Participation : 87.78%

Votes blancs : 9.02%

Votes nuls : 2.06%

# Sécurité



Agressions physiques / sexuelles

0



Cambriolages

0



Vols / dégradations

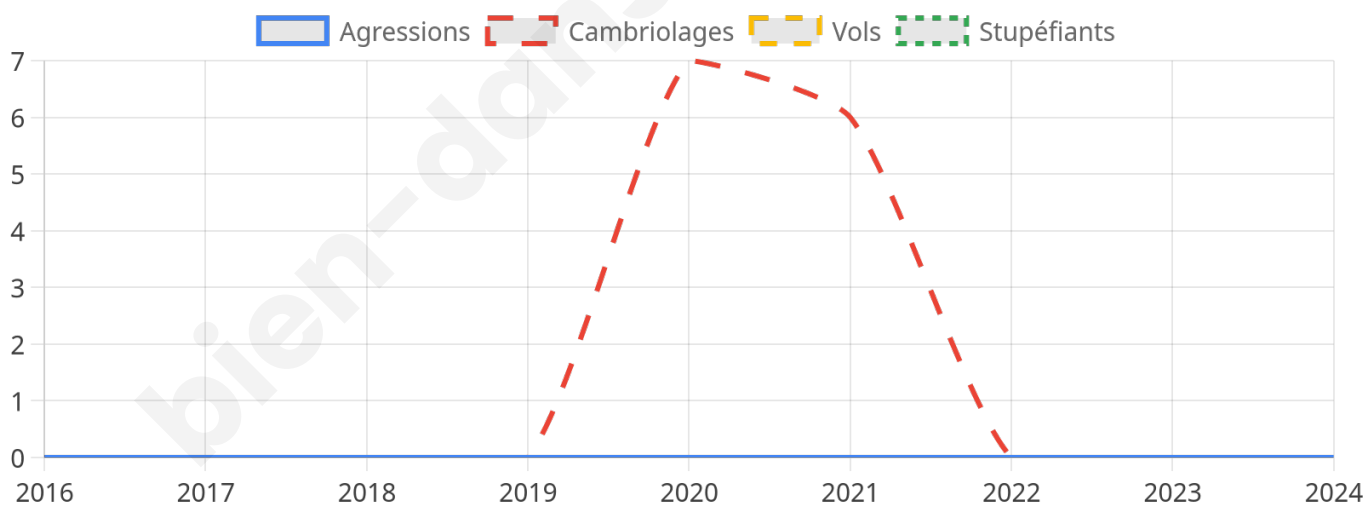
0



Stupéfiants

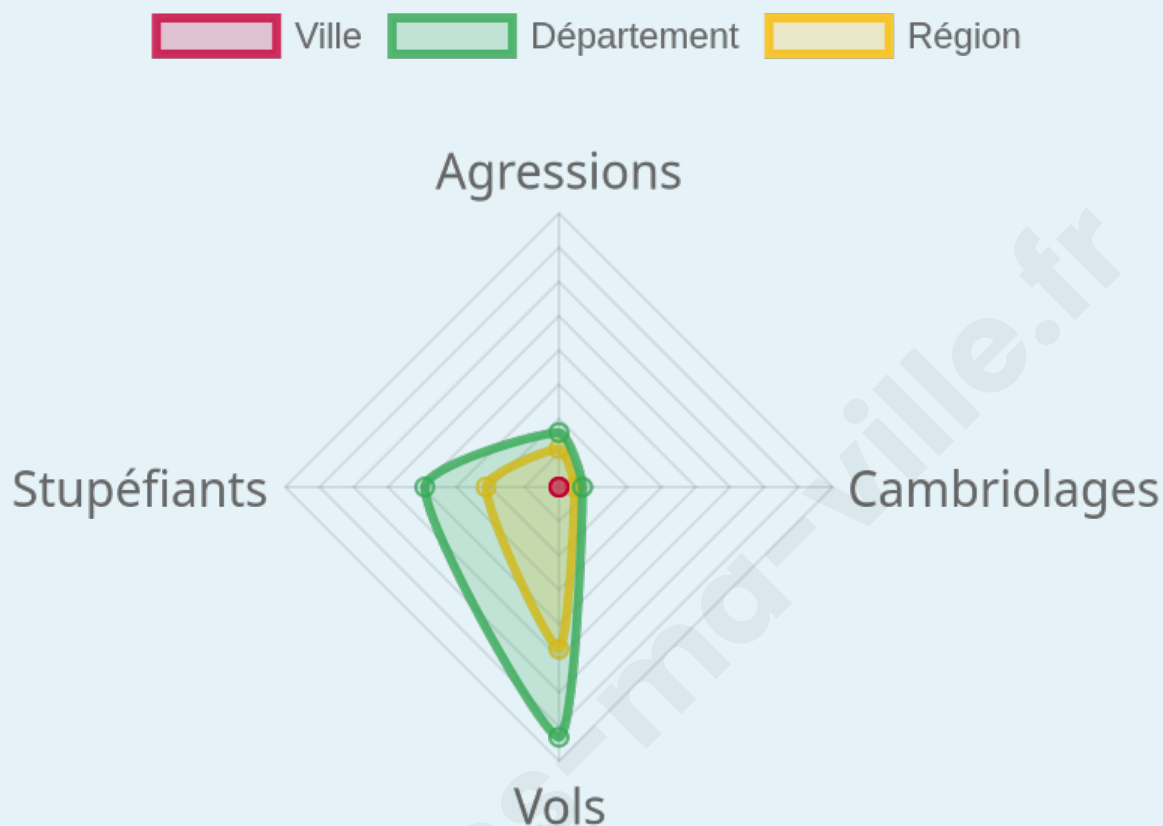
0

## Evolution du nombre d'infractions



## Pour comparer

(en proportion du nombre d'habitants)



Sources : Bases statistiques communale, départementale et régionale de la délinquance enregistrée par la police et la gendarmerie nationales selon les dernières parutions officielles de 2025 portant sur l'année 2024 ([data.gouv](https://data.gouv.fr)).

Agressions physiques / sexuelles : Violences sexuelles, coups et blessures volontaires intrafamiliaux, coups et blessures volontaires, autres coups, blessures volontaires et vols violents sans arme.

Cambriolages : Cambriolages de logements.

Vols : Vols avec armes, vols d'accessoires sur véhicules, vols dans les véhicules, vols de véhicules, vols sans violence contre des personnes, destructions, dégradations volontaires et escroqueries.

Stupéfiants : Trafic de stupéfiants dont (AFD) et usage de stupéfiants.

# Services à la population



## Commerce

Hypermarché	X <u>Saint-Rémy-de-Provence</u> 6km
Supermarché	X <u>Saint-Rémy-de-Provence</u> 5km
Superette	X <u>Saint-Étienne-du-Grès</u> 3km
Boulangerie	1
Boucherie	X <u>Saint-Étienne-du-Grès</u> 3km
Restaurant	2
Garage	X <u>Saint-Rémy-de-Provence</u> 2km
Station-service	X <u>Saint-Rémy-de-Provence</u> 6km
Banque	X <u>Saint-Rémy-de-Provence</u> 6km
La poste	1
Coiffeur	4
Tabac	1
Bars / discothèque	X <u>Saint-Étienne-du-Grès</u> 3km
Bibliothèque	X <u>Tarascon</u> 8km
Cinéma	X <u>Saint-Rémy-de-Provence</u> 6km
Vétérinaire	X <u>Saint-Rémy-de-Provence</u> 5km



## Santé

Pharmacie	X <u>Saint-Étienne-du-Grès</u> 1km
Hôpital	X <u>Tarascon</u> 8km
Laboratoire d'analyses médicales	X <u>Saint-Rémy-de-Provence</u> 6km
Etablissement pour handicapé	X <u>Saint-Rémy-de-Provence</u> 6km
EHPA	X <u>Saint-Étienne-du-Grès</u> 3km
Médecin	X <u>Saint-Étienne-du-Grès</u> 1km
Dentiste	1
Chirurgien	X <u>Saint-Rémy-de-Provence</u> 6km
Dermatologue	X <u>Rognonas</u> 12km
Anesthésiste	X <u>Avignon</u> 15km
Gastro-entérologue	X <u>Châteaurenard</u> 13km
Gynécologue	X <u>Saint-Rémy-de-Provence</u> 6km
Cancérologue	X <u>Nîmes</u> 35km
Neurologue	X <u>Châteaurenard</u> 13km
Ophtalmologue	X <u>Saint-Rémy-de-Provence</u> 7km
ORL	X <u>Châteaurenard</u> 13km
Cardiologue	X <u>Tarascon</u> 8km
Pédiatre	X <u>Tarascon</u> 8km
Pneumologue	X <u>Avignon</u> 16km
Psychologue	X <u>Saint-Rémy-de-Provence</u> 3km
Radiologue	X <u>Saint-Rémy-de-Provence</u> 6km
Rhumatologue	X <u>Mouriès</u> 13km
Sage-femme	X <u>Saint-Rémy-de-Provence</u> 6km



## Éducation

Crèche	1
Ecole maternelle Public	X <u>Saint-Étienne-du-Grès</u> 3km
Ecole maternelle Privé	X <u>Istres</u> 35km
Ecole primaire Public	1
Ecole primaire Privé	X <u>Maillane</u> 5km
Collège Public	X <u>Saint-Rémy-de-Provence</u> 7km
Collège Privé	X <u>Tarascon</u> 8km
Lycée Public	X <u>Saint-Rémy-de-Provence</u> 6km
Lycée Privé	X <u>Beaucaire</u> 9km

Sources : Base Sirene des entreprises et de leurs établissements selon les dernières parutions officielles de 2025 portant sur l'année 2024 ([data.gouv](https://data.gouv.fr)). Liste, localisation et tarifs des professionnels de santé selon les dernières parutions officielles de 2025 portant sur l'année 2024 ([opendatasoft](https://opendatasoft.com)) et FINESS Extraction du Fichier des établissements selon les dernières parutions officielles de 2025 portant sur l'année 2024 ([data.gouv](https://data.gouv.fr)). Adresse et géolocalisation des établissements d'enseignement du premier et second degrés selon les dernières parutions officielles de 2025 portant sur l'année 2024 ([data.education.gouv](https://data.education.gouv.fr))

bien-dans-ma-ville.fr

## Villes autour de Mas-Blanc-des-Alpilles

Ville	Habitants	Superficie	Pop densité	Pop active	Taux chômage	Revenu moyen	Prix immobilier
Saint-Étienne-du-Grès (1 avis)	2 489	29 km <sup>2</sup>	86 h/km <sup>2</sup>	43.6%	3.2%	25 960 €/an	3 111 €/m <sup>2</sup>
Maillane (1 avis)	2 775	16 km <sup>2</sup>	173 h/km <sup>2</sup>	48.2%	4.6%	24 450 €/an	2 642 €/m <sup>2</sup>
Les Baux-de-Provence	264	18 km <sup>2</sup>	15 h/km <sup>2</sup>	48.1%	5.7%	24 030 €/an	2 921 €/m <sup>2</sup>
Saint-Rémy-de-Provence (6 avis)	9 599	89 km <sup>2</sup>	108 h/km <sup>2</sup>	42.4%	4%	23 250 €/an	3 907 €/m <sup>2</sup>
Graveson (2 avis)	4 698	23 km <sup>2</sup>	204 h/km <sup>2</sup>	50.4%	4.6%	23 070 €/an	2 730 €/m <sup>2</sup>
Tarascon (22 avis)	15 396	74 km <sup>2</sup>	208 h/km <sup>2</sup>	38.8%	7.7%	18 190 €/an	1 833 €/m <sup>2</sup>
Eyragues (2 avis)	4 298	20 km <sup>2</sup>	215 h/km <sup>2</sup>	46.5%	4%	23 990 €/an	2 850 €/m <sup>2</sup>
Paradou (1 avis)	2 159	16 km <sup>2</sup>	135 h/km <sup>2</sup>	47.5%	3.6%	27 350 €/an	3 878 €/m <sup>2</sup>
Maussane-les-Alpilles (1 avis)	2 347	31 km <sup>2</sup>	76 h/km <sup>2</sup>	42.1%	4.7%	26 190 €/an	4 514 €/m <sup>2</sup>
Beaucaire (17 avis)	15 692	86 km <sup>2</sup>	182 h/km <sup>2</sup>	41.8%	8.5%	18 300 €/an	1 533 €/m <sup>2</sup>
Boulbon (2 avis)	1 543	19 km <sup>2</sup>	81 h/km <sup>2</sup>	44.7%	5.4%	24 490 €/an	2 600 €/m <sup>2</sup>
Saint-Pierre-de-Mézoargues	229	4 km <sup>2</sup>	57 h/km <sup>2</sup>	47.6%	4.8%	22 850 €/an	2 312 €/m <sup>2</sup>
Aramon (1 avis)	4 081	31 km <sup>2</sup>	132 h/km <sup>2</sup>	45.2%	5.3%	22 560 €/an	2 244 €/m <sup>2</sup>
Vallabrègues (1 avis)	1 375	14 km <sup>2</sup>	98 h/km <sup>2</sup>	48.2%	4.9%	22 090 €/an	1 708 €/m <sup>2</sup>
Barbentane (6 avis)	4 266	27 km <sup>2</sup>	158 h/km <sup>2</sup>	45.3%	5%	24 120 €/an	2 564 €/m <sup>2</sup>

bien-dans-ma-ville.fr



# **Vous aimez votre ville ? Notez-la !**

Et faites-nous part de vos remarques constructives



Avec

**BIEN** dans ma **VILLE** 