



Version web

Ville de Marzan

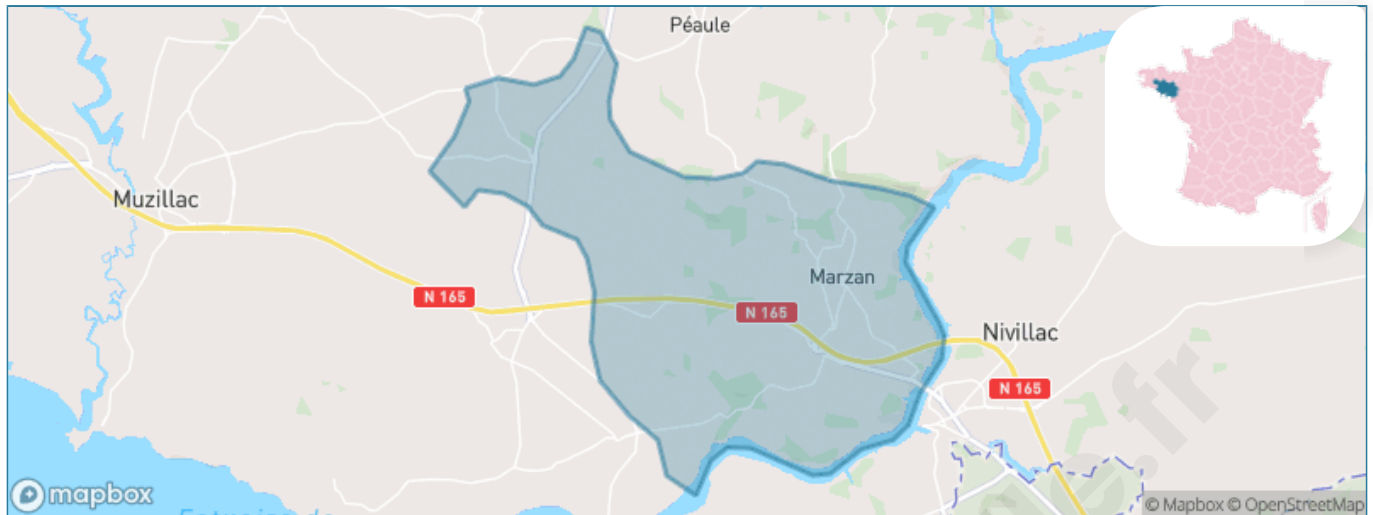
Présenté par

BIEN dans
ma **VILLE** 

Sommaire

Situation géographique	3
Statistiques sur la population	4
Evolution du nombre d'habitants	4
Tranche d'âge	5
<i>0-14 ans</i>	5
<i>15-29 ans</i>	5
<i>30-44 ans</i>	5
<i>45-59 ans</i>	5
<i>60-74 ans</i>	5
<i>75-89 ans</i>	5
<i>90 ans et +</i>	5
Activité professionnelle	5
<i>Agriculteurs</i>	5
<i>Artisans, Commerçants</i>	5
<i>Cadres et sup.</i>	5
<i>Professions intermédiaires</i>	5
<i>Employé</i>	5
<i>Ouvrier</i>	5
<i>Retraité</i>	5
<i>Autres</i>	5
Niveau de diplôme	6
<i>Sans diplôme ou CEP</i>	6
<i>Brevet, BEPC, DNB</i>	6
<i>CAP-BEP ou équivalent</i>	6
<i>BAC ou équivalent</i>	6
<i>BAC+2</i>	6
<i>BAC+3 ou +4</i>	6
<i>BAC+5 ou plus</i>	6
Composition des ménages	6
<i>Couple sans enfant</i>	6
<i>Couple avec enfant(s)</i>	6
<i>Famille monoparentale</i>	6
<i>Colocation / Autre</i>	6
<i>Personnes seules</i>	6
Profils électoraux	7
<i>Premier tour</i>	7
Sécurité	8
<i>Evolution du nombre d'infractions</i>	8
<i>Pour comparer</i>	9
Services à la population	10
<i>Commerce</i>	10
<i>Éducation</i>	10
<i>Villes autour de Marzan</i>	11

Situation géographique



i Informations clés

- **Région** : Bretagne
- **Département** : Morbihan
- **Code postal** : 56130
- **Superficie** : 33 km²



Statistiques sur la population



Nombre d'habitants

2 684



Age moyen

40 ans



Pop active

43.4%



Taux chômage

5%



Pop densité

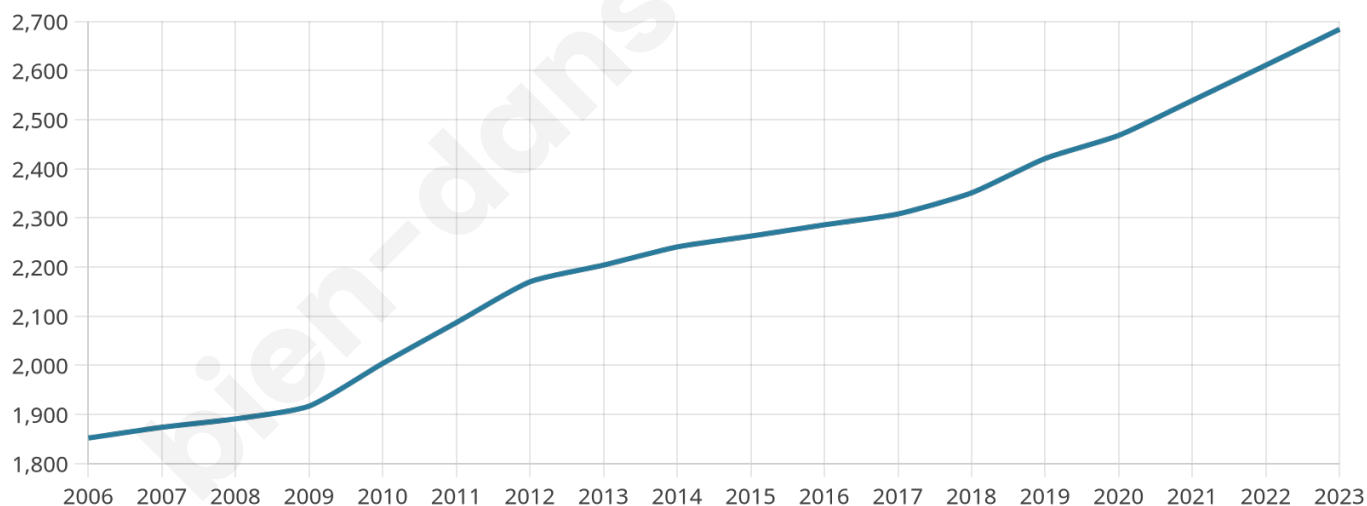
81 h/km²



Revenu moyen

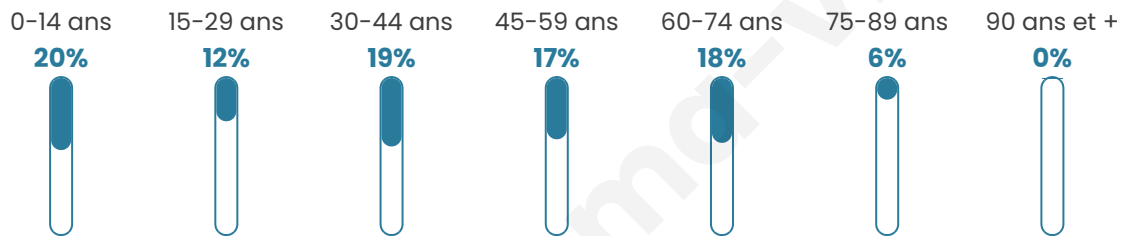
22 960 €/an

Evolution du nombre d'habitants

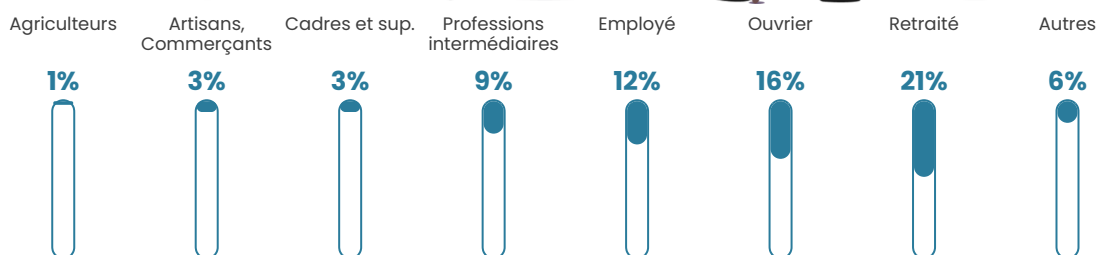


Sources : Institut national de la statistique et des études économiques (insee) selon Les dernières parutions officielles de 2024 portant sur les années 2020, 2021 et 2022.


Tranche d'âge




Activité professionnelle



Niveau de diplôme





Composition des ménages



Profils électoraux

Premier tour

	Emmanuel MACRON	32.58 %
	Marine LE PEN	26.96 %
	Jean-Luc MÉLENCHON	16.72 %
	Yannick JADOT	6.62 %
	Éric ZEMMOUR	3.95 %
	Jean LASSALLE	3.28 %
	Valérie PÉCRESE	2.94 %
	Nicolas DUPONT- AIGNAN	2.14 %
	Fabien ROUSSEL	1.94 %
	Anne HIDALGO	1.40 %
	Nathalie ARTHAUD	0.87 %
	Philippe POUTOU	0.60 %



1 949 inscrits

Participation : 78.35%

Votes blancs : 1.51%

Votes nuls : 0.59%

Second tour

	Emmanuel MACRON	59,91 %
	Marine LE PEN	40,09 %

1 952 inscrits

Participation : 78.23%

Votes blancs : 6.42%

Votes nuls : 3.08%

Sécurité



Agressions physiques / sexuelles

7



Cambriolages

5



Vols / dégradations

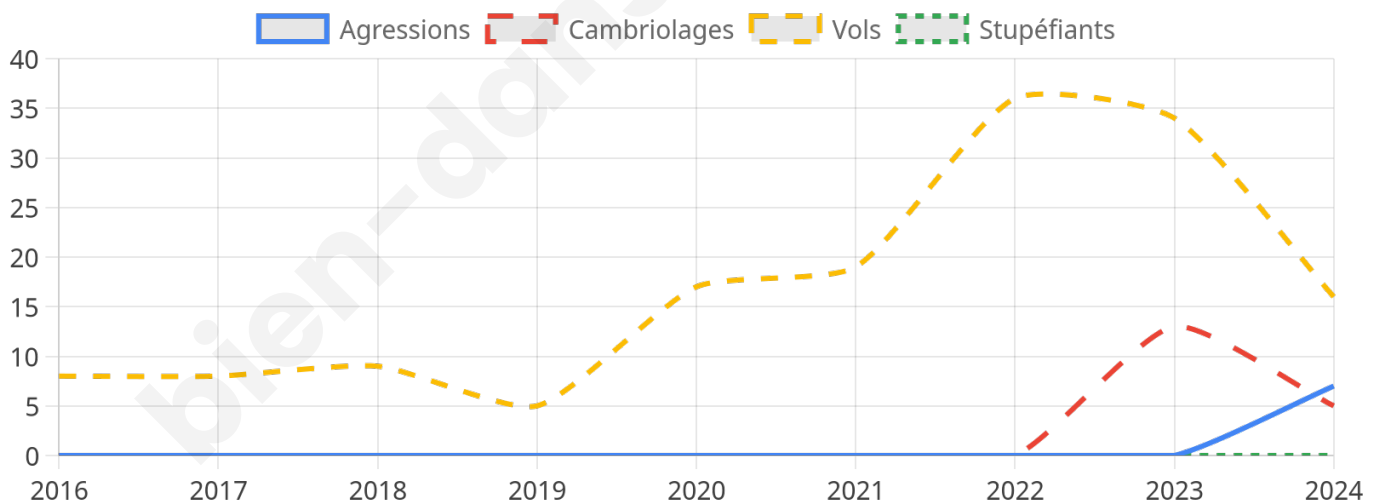
16



Stupéfiants

0

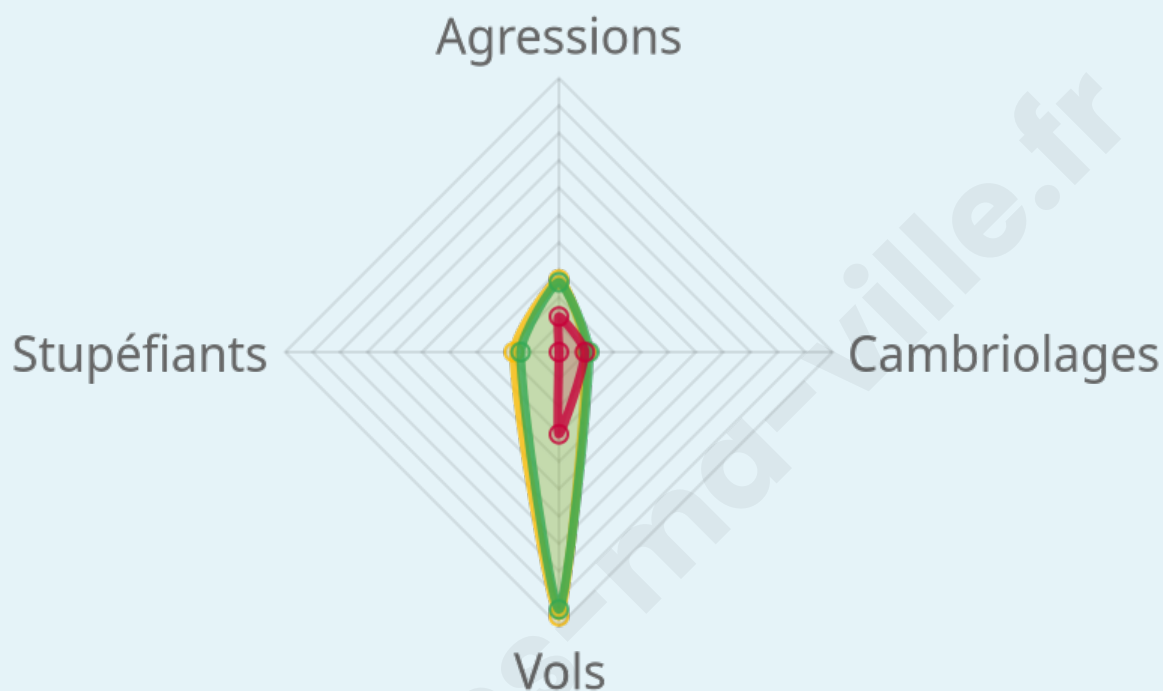
Evolution du nombre d'infractions



Pour comparer

(en proportion du nombre d'habitants)

■ Ville ■ Département ■ Région



Sources : Bases statistiques communale, départementale et régionale de la délinquance enregistrée par la police et la gendarmerie nationales selon les dernières parutions officielles de 2025 portant sur l'année 2024 ([data.gouv](https://data.gouv.fr)).

Agressions physiques / sexuelles : Violences sexuelles, coups et blessures volontaires intrafamiliaux, coups et blessures volontaires, autres coups, blessures volontaires et vols violents sans arme.

Cambriolages : Cambriolages de logements.

Vols : Vols avec armes, vols d'accessoires sur véhicules, vols dans les véhicules, vols de véhicules, vols sans violence contre des personnes, destructions, dégradations volontaires et escroqueries.

Stupéfiants : Trafic de stupéfiants dont (AFD) et usage de stupéfiants.

Services à la population



Commerce

Hypermarché	X Herbignac 9km
Supermarché	X Nivillac 2km
Superette	1
Boulangerie	X La Roche-Bernard 2km
Boucherie	X Nivillac 2km
Restaurant	2
Garage	3
Station-service	1
Banque	X La Roche-Bernard 2km
La poste	X Nivillac 2km
Coiffeur	4
Tabac	X Férel 6km
Bars / discothèque	2
Bibliothèque	X Missillac 14km
Cinéma	X Nivillac 2km
Vétérinaire	X Nivillac 2km



Santé

Pharmacie	X Nivillac 2km
Hôpital	X Redon 22km
Laboratoire d'analyses médicales	X Herbignac 10km
Etablissement pour handicapé	X Férel 6km
EHPA	X Nivillac 2km
Médecin	X Nivillac 3km
Dentiste	X Nivillac 2km
Chirurgien	X Saint-Laurent-sur-Oust 28km
Dermatologue	X Ambon 18km
Anesthésiste	X Guérande 24km
Gastro-entérologue	X Redon 22km
Gynécologue	X Redon 22km
Cancérologue	X Vannes 38km
Neurologue	X Montoir-de-Bretagne 29km
Ophtalmologue	X Nivillac 3km
ORL	X Saint-Nazaire 29km
Cardiologue	X Pontchâteau 20km
Pédiatre	X Guérande 23km
Pneumologue	X Saint-Nazaire 31km
Psychologue	X Guérande 24km
Radiologue	X Redon 24km
Rhumatologue	X Questembert 18km
Sage-femme	X Nivillac 2km



Éducation

Crèche	X Férel 2km
Ecole maternelle Public	X Nivillac 2km
Ecole maternelle Privé	X Prinquiau 30km
Ecole primaire Public	1
Ecole primaire Privé	1
Collège Public	X Herbignac 10km
Collège Privé	X La Roche-Bernard 2km
Lycée Public	X Questembert 18km
Lycée Privé	X Saint-Molf 20km

Sources : Base Sirene des entreprises et de leurs établissements selon les dernières parutions officielles de 2025 portant sur l'année 2024 ([data.gouv](#)). Liste, localisation et tarifs des professionnels de santé selon les dernières parutions officielles de 2025 portant sur l'année 2024 ([opendatasoft](#)) et FINISS Extraction du Fichier des établissements selon les dernières parutions officielles de 2025 portant sur l'année 2024 ([data.gouv](#)). Adresse et géolocalisation des établissements d'enseignement du premier et second degrés selon les dernières parutions officielles de 2025 portant sur l'année 2024 ([data.education.gouv](#))

Villes autour de Marzan

Ville	Habitants	Superficie	Pop densité	Pop active	Taux chômage	Revenu moyen	Prix immobilier
La Roche-Bernard (1 avis)	746	0 km ²	746 h/km ²	45.4%	7.5%	22 000 €/an	1 772 €/m ²
Nivillac (4 avis)	4 951	55 km ²	90 h/km ²	41.3%	3.7%	22 900 €/an	1 795 €/m ²
Arzal (4 avis)	1 846	23 km ²	80 h/km ²	41%	4.3%	23 700 €/an	1 782 €/m ²
Férel (3 avis)	3 499	28 km ²	125 h/km ²	43.5%	4%	23 200 €/an	1 611 €/m ²
Péaule (1 avis)	2 929	39 km ²	75 h/km ²	42.7%	2.9%	22 270 €/an	1 481 €/m ²
Le Guerno	989	9 km ²	110 h/km ²	44.8%	3.6%	23 060 €/an	1 882 €/m ²
Camoël (2 avis)	1 183	14 km ²	85 h/km ²	41.2%	3.6%	23 900 €/an	1 975 €/m ²
Béganne (5 avis)	1 493	35 km ²	43 h/km ²	36.8%	3.1%	21 330 €/an	1 338 €/m ²
Herbignac (4 avis)	7 224	71 km ²	102 h/km ²	47.5%	3.6%	22 980 €/an	1 929 €/m ²
La Chapelle-des-Marais (4 avis)	4 492	18 km ²	250 h/km ²	44.2%	4.7%	22 270 €/an	1 593 €/m ²
Caden	1 641	38 km ²	43 h/km ²	41.1%	5.1%	21 280 €/an	1 453 €/m ²
Noyal-Muzillac	2 548	48 km ²	53 h/km ²	42.9%	4%	22 890 €/an	1 551 €/m ²
Limerzel (2 avis)	1 370	25 km ²	55 h/km ²	40.6%	5.5%	22 160 €/an	1 336 €/m ²
Assérac	1 890	32 km ²	59 h/km ²	44.5%	4.3%	22 520 €/an	2 345 €/m ²
Billiers (1 avis)	1 066	5 km ²	213 h/km ²	42.9%	3.3%	25 130 €/an	2 316 €/m ²

bien-dans-ma-ville.fr



Vous aimez votre ville ? Notez-la !

Et faites-nous part de vos remarques constructives



Avec

BIEN dans ma **VILLE** 