



Version web

# Ville de Marvejols

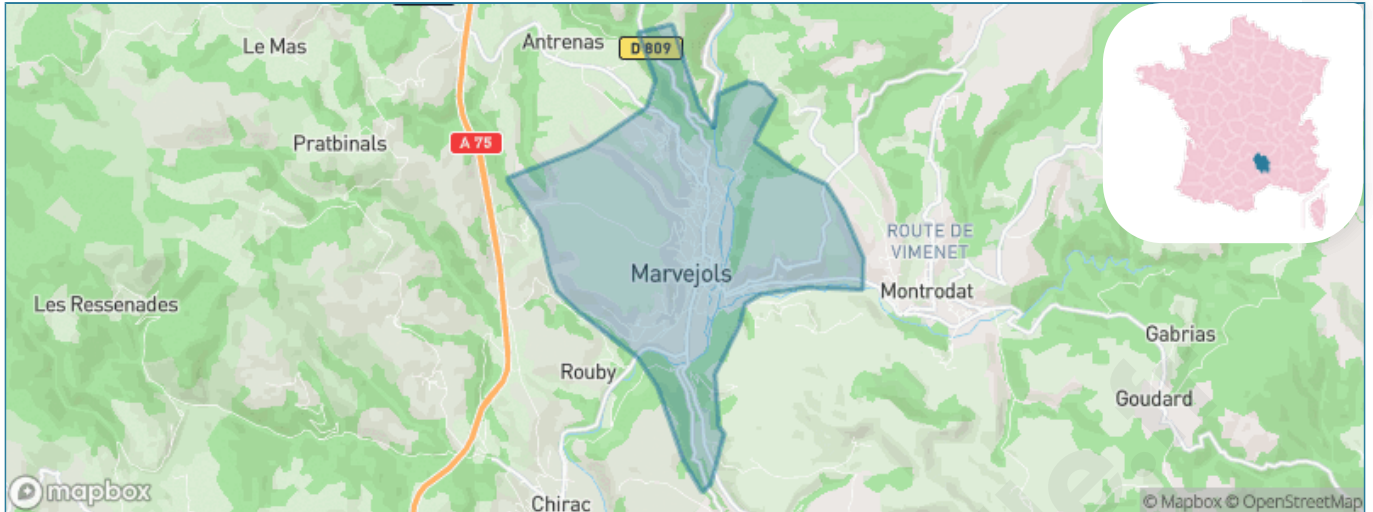
Présenté par

**BIEN** dans  
ma **VILLE** 

# Sommaire

Situation géographique .....	3
Statistiques sur la population .....	4
Evolution du nombre d'habitants .....	4
Tranche d'âge .....	5
0-14 ans .....	5
15-29 ans .....	5
30-44 ans .....	5
45-59 ans .....	5
60-74 ans .....	5
75-89 ans .....	5
90 ans et + .....	5
Activité professionnelle .....	5
Agriculteurs .....	5
Artisans, Commerçants .....	5
Cadres et sup. ....	5
Professions intermédiaires .....	5
Employé .....	5
Ouvrier .....	5
Retraité .....	5
Autres .....	5
Niveau de diplôme .....	6
Sans diplôme ou CEP .....	6
Brevet, BEPC, DNB .....	6
CAP-BEP ou équivalent .....	6
BAC ou équivalent .....	6
BAC+2 .....	6
BAC+3 ou +4 .....	6
BAC+5 ou plus .....	6
Composition des ménages .....	6
Couple sans enfant .....	6
Couple avec enfant(s) .....	6
Famille monoparentale .....	6
Colocation / Autre .....	6
Personnes seules .....	6
Profil électoraux .....	7
Premier tour .....	7
Sécurité .....	8
Evolution du nombre d'infractions .....	8
Pour comparer .....	9
Services à la population .....	10
Commerce .....	10
Éducation .....	10
Villes autour de Marvejols .....	11
Avis sur la ville de Marvejols .....	12
Moyenne par critère .....	12
Villes autour de Marvejols .....	12
Répartition des avis par note .....	12
Répartition des avis par note .....	12

# Situation géographique



## i Informations clés

- **Région** : Occitanie
- **Département** : Lozère
- **Code postal** : 48100
- **Superficie** : 12 km<sup>2</sup>



# Statistiques sur la population



Nombre d'habitants

**4 764**



Age moyen

**48 ans**



Pop active

**41.1%**



Taux chômage

**7.9%**



Pop densité

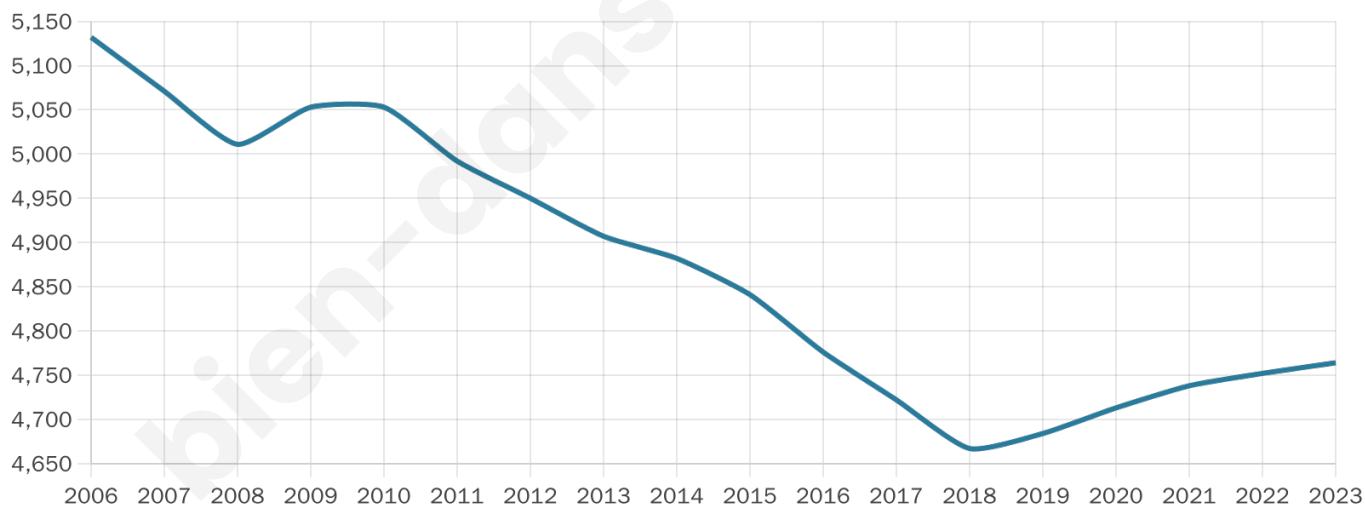
**397 h/km<sup>2</sup>**



Revenu moyen

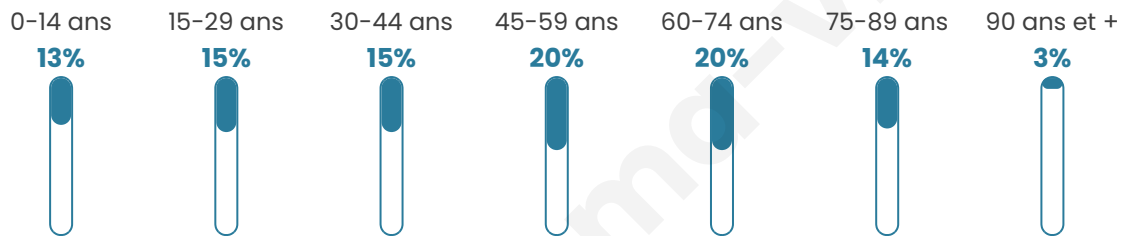
**21 730 €/an**

## Evolution du nombre d'habitants

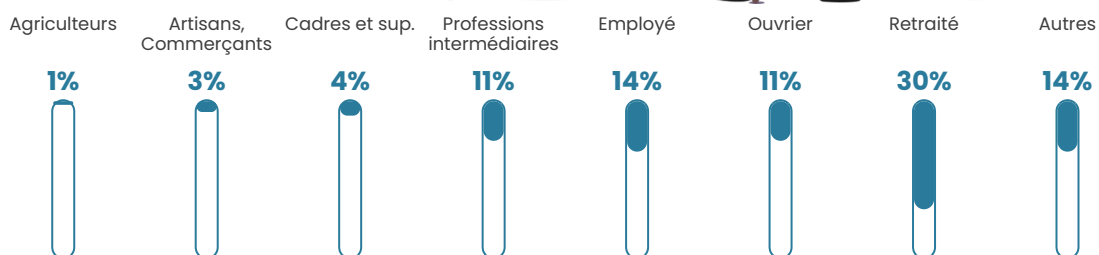


Sources : Institut national de la statistique et des études économiques (insee) selon Les dernières parutions officielles de 2024 portant sur les années 2020, 2021 et 2022.


## Tranche d'âge




## Activité professionnelle



## Niveau de diplôme














## Composition des ménages



# Profils électoraux

## Premier tour

	Emmanuel MACRON	25.19 %
	Marine LE PEN	22.09 %
	Jean-Luc MÉLENCHON	19.92 %
	Jean LASSALLE	7.28 %
	Éric ZEMMOUR	6.79 %
	Valérie PÉCRESSÉ	6.63 %
	Yannick JADOT	3.68 %
	Anne HIDALGO	2.78 %
	Fabien ROUSSEL	2.45 %
	Nicolas DUPONT- AIGNAN	2.00 %
	Philippe POUTOU	0.78 %
	Nathalie ARTHAUD	0.41 %



### 3 263 inscrits

Participation : 76.46%

Votes blancs : 1.28%

Votes nuls : 0.72%

## Second tour

	Emmanuel MACRON	56,47 %
	Marine LE PEN	43,53 %

### 3 261 inscrits

Participation : 74.3%

Votes blancs : 7.51%

Votes nuls : 4.79%

# Sécurité



Agressions physiques / sexuelles

**47**



Cambriolages

**0**



Vols / dégradations

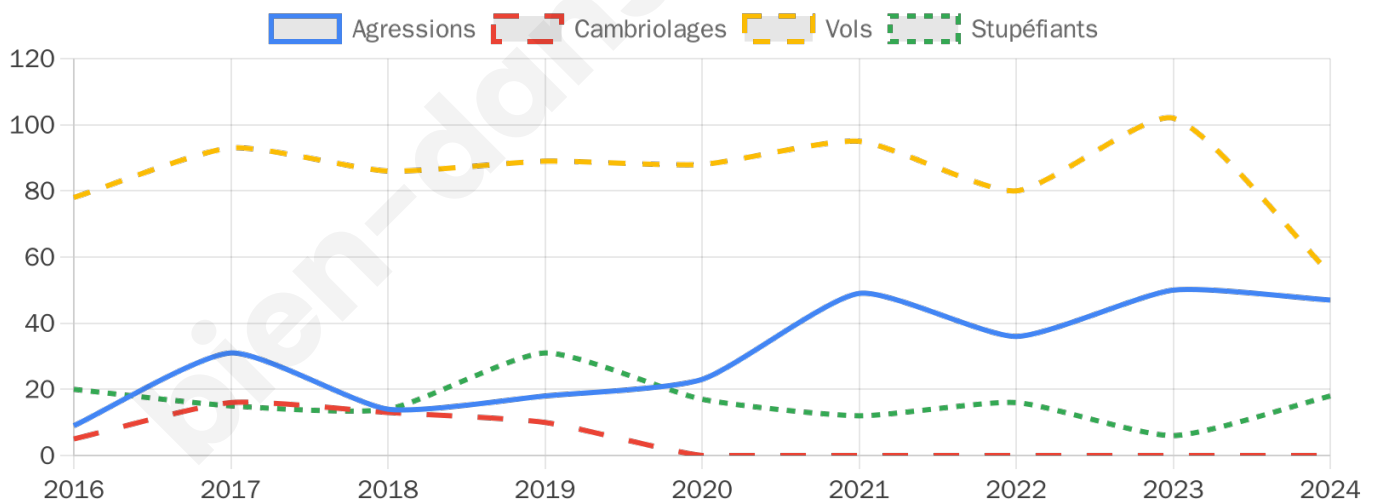
**55**



Stupéfiants

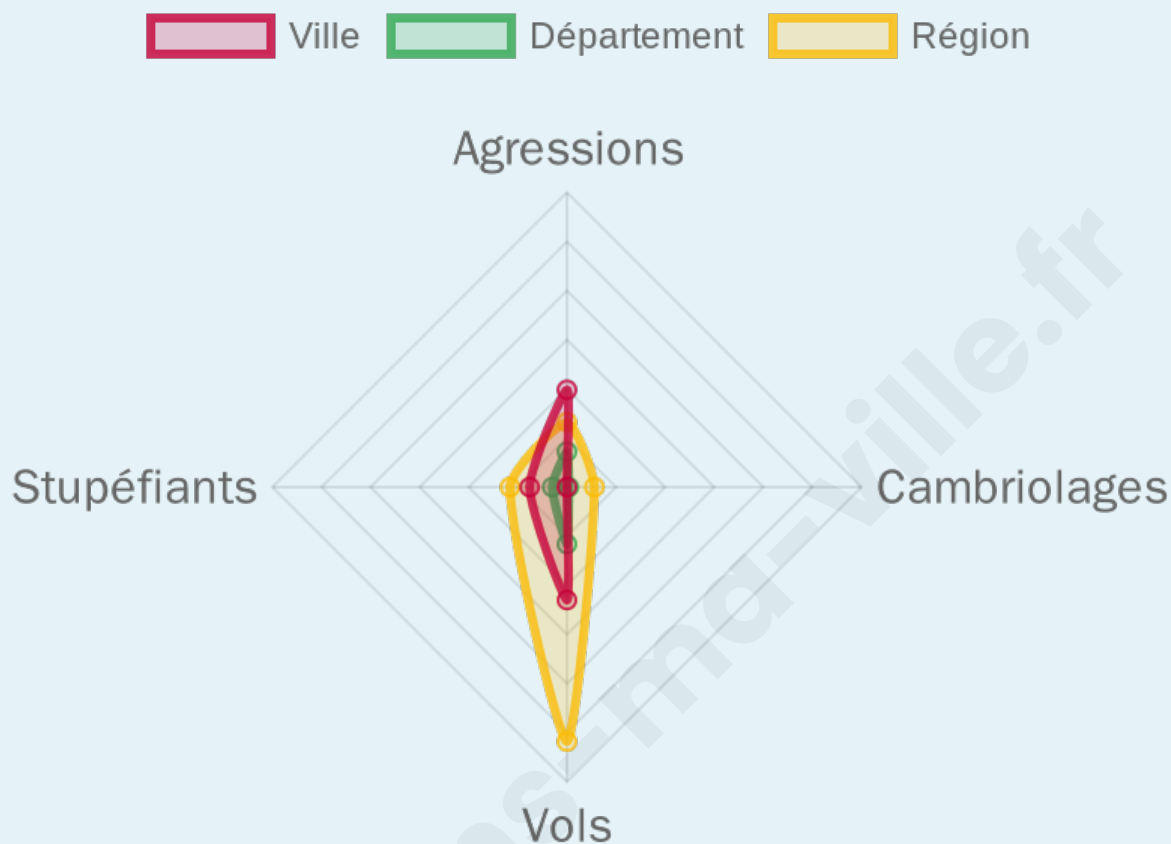
**18**

## Evolution du nombre d'infractions



## Pour comparer

(en proportion du nombre d'habitants)



Sources : Bases statistiques communale, départementale et régionale de la délinquance enregistrée par la police et la gendarmerie nationales selon les dernières parutions officielles de 2025 portant sur l'année 2024 ([data.gouv](https://data.gouv.fr)).

Agressions physiques / sexuelles : Violences sexuelles, coups et blessures volontaires intrafamiliaux, coups et blessures volontaires, autres coups, blessures volontaires et vols violents sans arme.

Cambriolages : Cambriolages de logements.

Vols : Vols avec armes, vols d'accessoires sur véhicules, vols dans les véhicules, vols de véhicules, vols sans violence contre des personnes, destructions, dégradations volontaires et escroqueries.

Stupéfiants : Trafic de stupéfiants dont (AFD) et usage de stupéfiants.

# Services à la population



## Commerce

Hypermarché	X <u>Mende</u> 16km
Supermarché	3
Superette	2
Boulangerie	7
Boucherie	4
Restaurant	5
Garage	8
Station-service	4
Banque	4
La poste	1
Coiffeur	8
Tabac	1
Bars / discothèque	8
Bibliothèque	X <u>La Canourgue</u> 14km
Cinéma	1
Vétérinaire	6



## Santé

Pharmacie	2
Hôpital	1
Laboratoire d'analyses médicales	1
Etablissement pour handicapé	8
EHPA	3
Médecin	2
Dentiste	4
Chirurgien	4
Dermatologue	1
Anesthésiste	X <u>Le Puy-en-Velay</u> 72km
Gastro-entérologue	1
Gynécologue	X <u>Bourgs sur Colagne</u> 3km
Cancérologue	X <u>Alès</u> 79km
Neurologue	X <u>Millau</u> 52km
Ophthalmologue	1
ORL	X <u>Mende</u> 18km
Cardiologue	1
Pédiatre	1
Pneumologue	X <u>Peyre en Aubrac</u> 15km
Psychologue	X <u>Mende</u> 17km
Radiologue	1
Rhumatologue	1
Sage-femme	1



## Éducation

Crèche	1
Ecole maternelle Public	X <u>Mende</u> 17km
Ecole maternelle Privé	X <u>Espalion</u> 41km
Ecole primaire Public	1
Ecole primaire Privé	1
Collège Public	1
Collège Privé	1
Lycée Public	X <u>La Canourgue</u> 14km
Lycée Privé	2

Sources : Base Sirene des entreprises et de leurs établissements selon les dernières parutions officielles de 2025 portant sur l'année 2024 ([data.gouv](#)). Liste, localisation et tarifs des professionnels de santé selon les dernières parutions officielles de 2025 portant sur l'année 2024 ([opendatasoft](#)) et FINISS Extraction du Fichier des établissements selon les dernières parutions officielles de 2025 portant sur l'année 2024 ([data.gouv](#)). Adresse et géolocalisation des établissements d'enseignement du premier et second degrés selon les dernières parutions officielles de 2025 portant sur l'année 2024 ([data.education.gouv](#))



## Villes autour de Marvejols

Ville	Habitants	Superficie	Pop densité	Pop active	Taux chômage	Revenu moyen	Prix immobilier
Palhers	200	8 km <sup>2</sup>	25 h/km <sup>2</sup>	30.5%	0%	23 450 €/an	857 €/m <sup>2</sup>
Antrenas	331	17 km <sup>2</sup>	19 h/km <sup>2</sup>	36.9%	1.8%	22 590 €/an	1 812 €/m <sup>2</sup>
Saint-Bonnet-de-Chirac	72	7 km <sup>2</sup>	10 h/km <sup>2</sup>	54.2%	1.4%	NC	NC
Montrodat	1 174	20 km <sup>2</sup>	59 h/km <sup>2</sup>	39.9%	2.5%	24 070 €/an	1 433 €/m <sup>2</sup>
Bourgs sur Colagne (3 avis)	2 091	53 km <sup>2</sup>	39 h/km <sup>2</sup>	42.1%	2.4%	22 590 €/an	1 468 €/m <sup>2</sup>
Grèzes (2 avis)	195	16 km <sup>2</sup>	12 h/km <sup>2</sup>	52.8%	3.1%	23 070 €/an	1 733 €/m <sup>2</sup>
Saint-Léger-de-Peyre	184	27 km <sup>2</sup>	7 h/km <sup>2</sup>	52.7%	6%	19 960 €/an	500 €/m <sup>2</sup>
Salleles (1 avis)	167	10 km <sup>2</sup>	17 h/km <sup>2</sup>	49.7%	4.8%	21 640 €/an	1 035 €/m <sup>2</sup>
Gabrias	158	20 km <sup>2</sup>	8 h/km <sup>2</sup>	44.3%	1.9%	22 470 €/an	2 615 €/m <sup>2</sup>
Saint-Laurent-de-Muret	193	46 km <sup>2</sup>	4 h/km <sup>2</sup>	50.8%	3.6%	19 390 €/an	1 359 €/m <sup>2</sup>
Cultures	189	4 km <sup>2</sup>	47 h/km <sup>2</sup>	51.3%	2.1%	21 750 €/an	500 €/m <sup>2</sup>
Les Salces	83	45 km <sup>2</sup>	2 h/km <sup>2</sup>	43.4%	3.6%	NC	1 125 €/m <sup>2</sup>
Esclanèdes	427	12 km <sup>2</sup>	36 h/km <sup>2</sup>	53.2%	1.9%	22 930 €/an	1 167 €/m <sup>2</sup>
Le Buisson	221	24 km <sup>2</sup>	9 h/km <sup>2</sup>	52%	2.7%	22 000 €/an	1 236 €/m <sup>2</sup>
Chanac	1 404	71 km <sup>2</sup>	20 h/km <sup>2</sup>	49.3%	3%	23 000 €/an	1 210 €/m <sup>2</sup>

# Avis sur la ville de Marvejols



## Moyenne par critère



## Villes autour de Marvejols

Ville	Note globale	Sécurité	Éducation	Sport Loisir	Environnement	Vie pratique
Palhers	-	-	-	-	-	-
Antrenas	-	-	-	-	-	-
Saint-Bonnet-de-Chirac	-	-	-	-	-	-
Montrodat	-	-	-	-	-	-
Bourgs sur Colagne (3 avis)	<b>4.2</b>	<b>4.0</b>	<b>4.3</b>	<b>4.3</b>	<b>4.3</b>	<b>4.0</b>
Grèzes (2 avis)	<b>4.5</b>	<b>4.5</b>	<b>5.0</b>	<b>4.0</b>	<b>4.5</b>	<b>4.5</b>
Saint-Léger-de-Peyre	-	-	-	-	-	-
Salelles (1 avis)	<b>4.0</b>	<b>5.0</b>	<b>0.0</b>	<b>5.0</b>	<b>5.0</b>	<b>5.0</b>
Gabrias	-	-	-	-	-	-
Saint-Laurent-de-Muret	-	-	-	-	-	-
Cultures	-	-	-	-	-	-
Les Salces	-	-	-	-	-	-
Esclanèdes	-	-	-	-	-	-
Le Buisson	-	-	-	-	-	-
Chanac	-	-	-	-	-	-



# **Vous aimez votre ville ? Notez-la !**

Et faites-nous part de vos remarques constructives



Avec

**BIEN** dans ma **VILLE** 