



Version web

Ville de Maruéjols-lès-Gardon

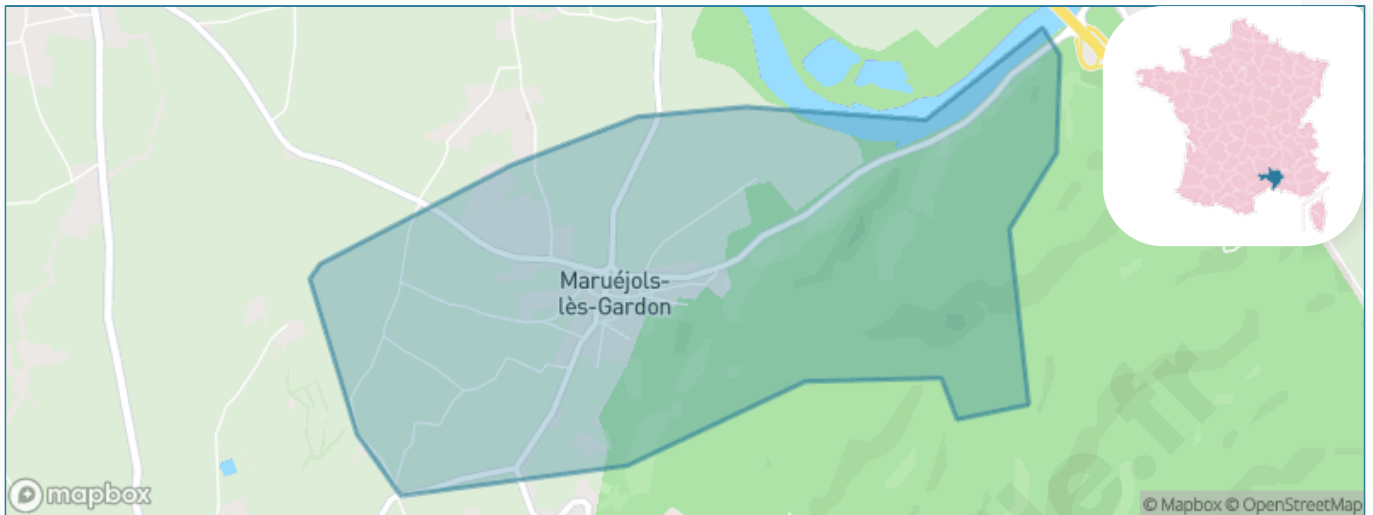
Présenté par

BIEN dans ma **VILLE** 

Sommaire

Situation géographique	3
Statistiques sur la population	4
Evolution du nombre d'habitants	4
Tranche d'âge	5
0-14 ans	5
15-29 ans	5
30-44 ans	5
45-59 ans	5
60-74 ans	5
75-89 ans	5
90 ans et +	5
Activité professionnelle	5
Agriculteurs	5
Artisans, Commerçants	5
Cadres et sup.	5
Professions intermédiaires	5
Employé	5
Ouvrier	5
Retraité	5
Autres	5
Niveau de diplôme	6
Sans diplôme ou CEP	6
Brevet, BEPC, DNB	6
CAP-BEP ou équivalent	6
BAC ou équivalent	6
BAC+2	6
BAC+3 ou +4	6
BAC+5 ou plus	6
Composition des ménages	6
Couple sans enfant	6
Couple avec enfant(s)	6
Famille monoparentale	6
Colocation / Autre	6
Personnes seules	6
Profils électoraux	7
Premier tour	7
Sécurité	8
Evolution du nombre d'infractions	8
Pour comparer	9
Services à la population	10
Commerce	10
Éducation	10
Villes autour de Maruéjols-lès-Gardon	12

Situation géographique



i Informations clés

- **Région** : Occitanie
- **Département** : Gard
- **Code postal** : 30350
- **Superficie** : 3 km²



Statistiques sur la population



Nombre d'habitants

259



Age moyen

42 ans



Pop active

50.6%



Taux chômage

13.2%



Pop densité

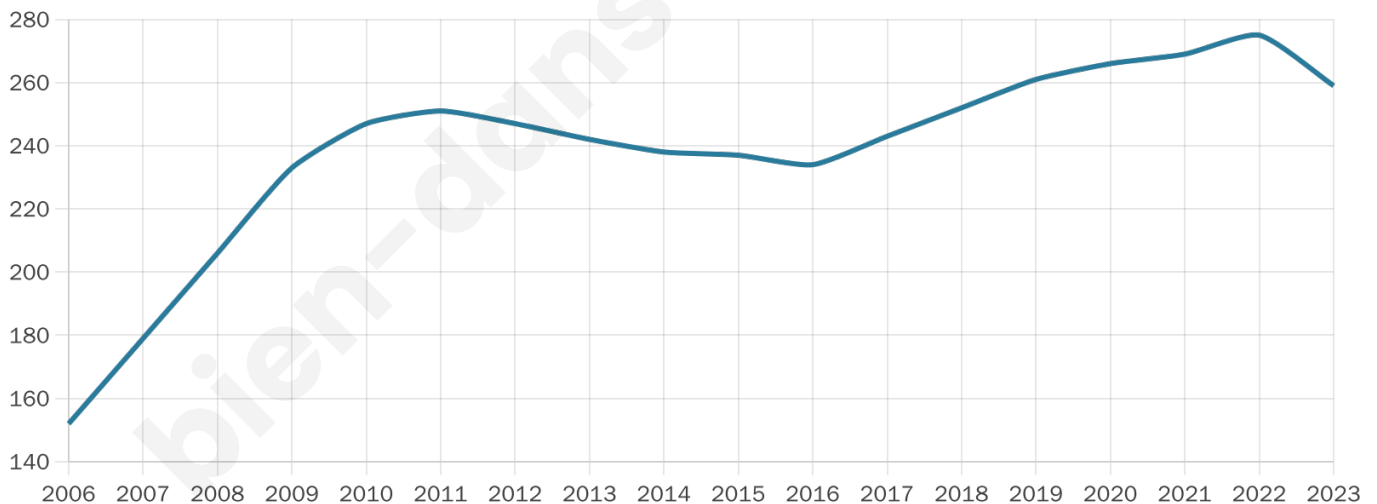
86 h/km²



Revenu moyen

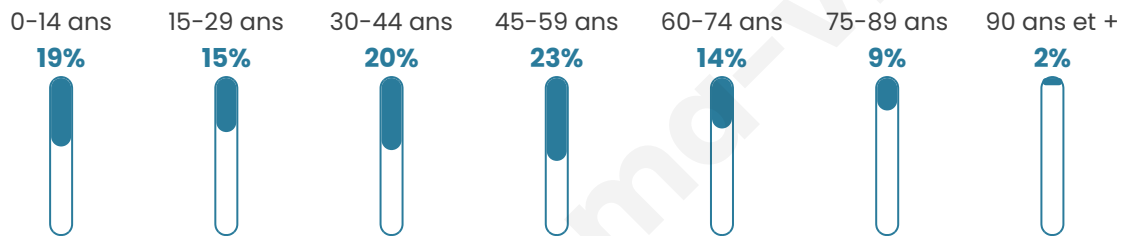
19 860 €/an

Evolution du nombre d'habitants

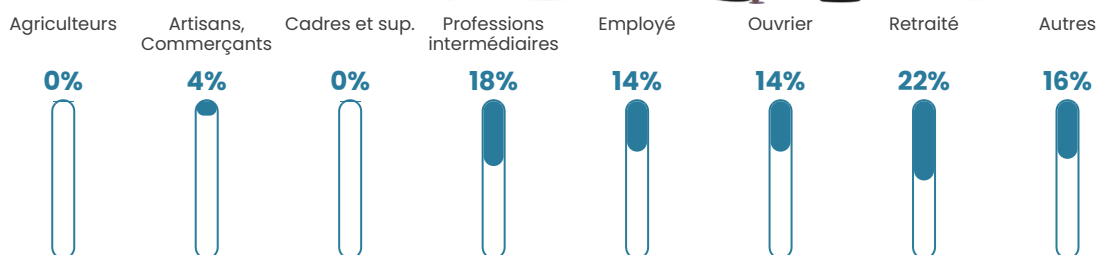


Sources : Institut national de la statistique et des études économiques (insee) selon Les dernières parutions officielles de 2024 portant sur les années 2020, 2021 et 2022.


Tranche d'âge



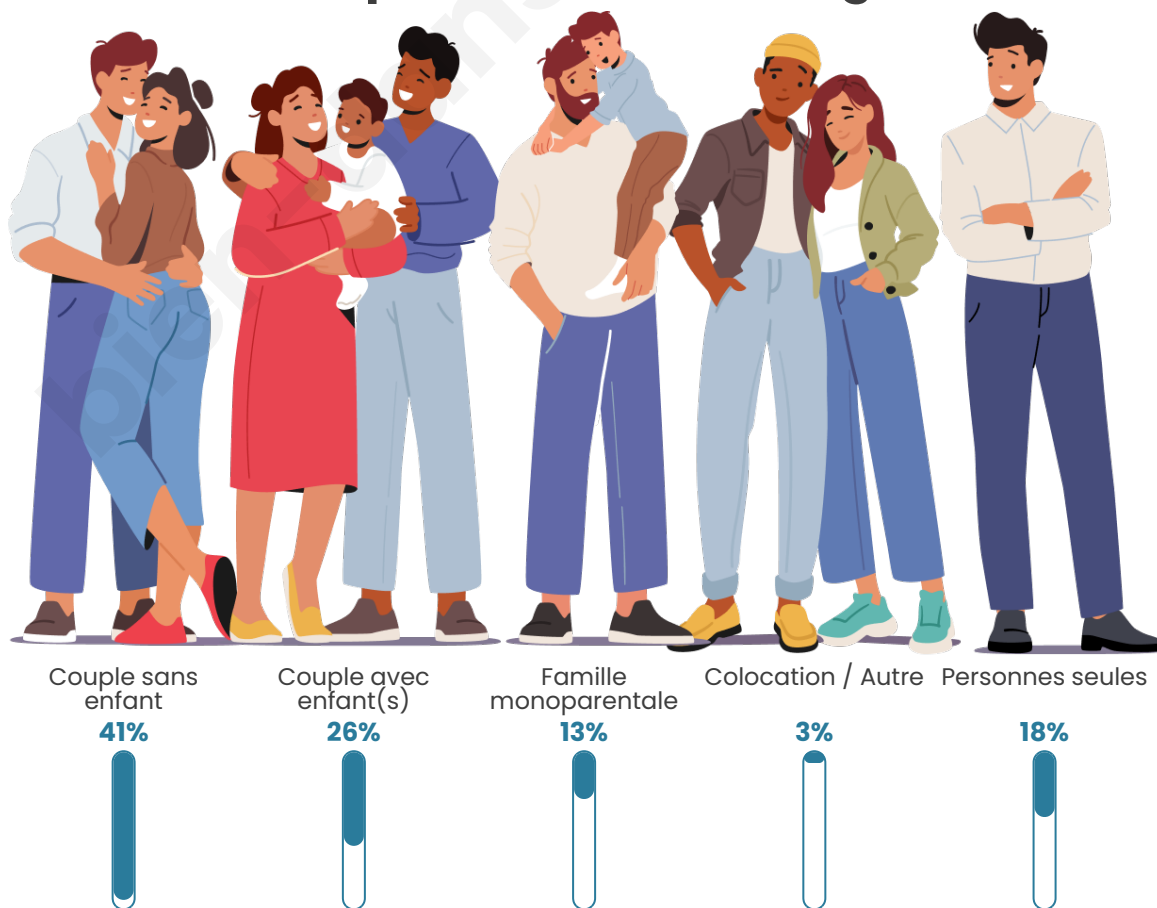
Activité professionnelle



Niveau de diplôme















Composition des ménages



Profils électoraux

Premier tour

	Marine LE PEN	30.72 %
	Jean-Luc MÉLENCHON	24.84 %
	Emmanuel MACRON	16.34 %
	Jean LASSALLE	5.88 %
	Yannick JADOT	5.88 %
	Éric ZEMMOUR	4.58 %
	Valérie PÉCRESSÉ	4.58 %
	Anne HIDALGO	3.27 %
	Fabien ROUSSEL	1.96 %
	Nathalie ARTHAUD	0.65 %
	Philippe POUTOU	0.65 %
	Nicolas DUPONT- AIGNAN	0.65 %



196 inscrits

Participation : 79.59%

Votes blancs : 1.28%

Votes nuls : 0.64%

Second tour

	Emmanuel MACRON	45,86 %
	Marine LE PEN	54,14 %

196 inscrits

Participation : 78.57%

Votes blancs : 11.04%

Votes nuls : 2.6%

Sécurité



Agressions physiques / sexuelles

0



Cambriolages

0



Vols / dégradations

0



Stupéfiants

0

Evolution du nombre d'infractions



Pour comparer

(en proportion du nombre d'habitants)



Sources : Bases statistiques communale, départementale et régionale de la délinquance enregistrée par la police et la gendarmerie nationales selon les dernières parutions officielles de 2025 portant sur l'année 2024 ([data.gouv](https://data.gouv.fr)).

Agressions physiques / sexuelles : Violences sexuelles, coups et blessures volontaires intrafamiliaux, coups et blessures volontaires, autres coups, blessures volontaires et vols violents sans arme.

Cambriolages : Cambriolages de logements.

Vols : Vols avec armes, vols d'accessoires sur véhicules, vols dans les véhicules, vols de véhicules, vols sans violence contre des personnes, destructions, dégradations volontaires et escroqueries.

Stupéfiants : Trafic de stupéfiants dont (AFD) et usage de stupéfiants.

Services à la population



Commerce

Hypermarché	X <u>Saint-Christol-lez-Alès</u> 11km
Supermarché	X <u>Lédignan</u> 3km
Superette	X <u>Lédignan</u> 3km
Boulangerie	1
Boucherie	X <u>Lédignan</u> 3km
Restaurant	1
Garage	1
Station-service	X <u>Lédignan</u> 4km
Banque	X <u>Lédignan</u> 3km
La poste	X <u>Ribaute-les-Tavernes</u> 4km
Coiffeur	1
Tabac	X <u>Ribaute-les-Tavernes</u> 4km
Bars / discothèque	X <u>Lédignan</u> 3km
Bibliothèque	X <u>Moulézan</u> 8km
Cinéma	X <u>Alès</u> 14km
Vétérinaire	X <u>Saint-Christol-lez-Alès</u> 7km



Santé

Pharmacie	X <u>Lédignan</u> 3km
Hôpital	X <u>Alès</u> 14km
Laboratoire d'analyses médicales	X <u>Saint-Christol-lez-Alès</u> 9km
Etablissement pour handicapé	X <u>Boisset-et-Gaujac</u> 9km
EHPA	X <u>Lédignan</u> 3km
Médecin	X <u>Lédignan</u> 3km
Dentiste	X <u>Lédignan</u> 3km
Chirurgien	X <u>Saint-Christol-lez-Alès</u> 11km
Dermatologue	X <u>Alès</u> 14km
Anesthésiste	X <u>Alès</u> 13km
Gastro-entérologue	X <u>Alès</u> 13km
Gynécologue	X <u>Alès</u> 13km
Cancérologue	X <u>Alès</u> 16km
Neurologue	X <u>Nîmes</u> 26km
Ophtalmologue	X <u>Alès</u> 13km
ORL	X <u>Alès</u> 13km
Cardiologue	X <u>Alès</u> 12km
Pédiatre	X <u>Brignon</u> 7km
Pneumologue	X <u>Alès</u> 13km
Psychologue	X <u>Anduze</u> 13km
Radiologue	X <u>Alès</u> 13km
Rhumatologue	X <u>Alès</u> 12km
Sage-femme	X <u>Vézénobres</u> 5km



Éducation

Crèche	X <u>Cardet</u> 4km
Ecole maternelle Public	X <u>Aigremont</u> 4km
Ecole maternelle Privé	X <u>Langlade</u> 24km
Ecole primaire Public	1
Ecole primaire Privé	X <u>Vézénobres</u> 7km
Collège Public	X <u>Lédignan</u> 3km
Collège Privé	X <u>Vézénobres</u> 7km
Lycée Public	X <u>Saint-Christol-lez-Alès</u> 10km
Lycée Privé	X <u>Vézénobres</u> 7km

Sources : Base Sirene des entreprises et de leurs établissements selon les dernières parutions officielles de 2025 portant sur l'année 2024 ([data.gouv](#)). Liste, localisation et tarifs des professionnels de santé selon les dernières parutions officielles de 2025 portant sur l'année 2024 ([opendatasoft](#)) et FINESS Extraction du Fichier des établissements selon les dernières parutions officielles de 2025 portant sur l'année 2024 ([data.gouv](#)). Adresse et géolocalisation des établissements d'enseignement du premier et second degrés selon les

bien-dans-ma-ville.fr

Villes autour de Maruéjols-lès-Gardon

Ville	Habitants	Superficie	Pop densité	Pop active	Taux chômage	Revenu moyen	Prix immobilier
Cassagnoles (1 avis)	457	5 km ²	91 h/km ²	43.5%	5%	24 700 €/an	1 863 €/m ²
Massanes	184	1 km ²	184 h/km ²	56.5%	7.1%	20 490 €/an	1 165 €/m ²
Saint-Bénézet	290	6 km ²	48 h/km ²	44.5%	5.9%	22 510 €/an	2 028 €/m ²
Ners	830	5 km ²	166 h/km ²	44.5%	6.1%	23 030 €/an	1 697 €/m ²
Lédignan (1 avis)	1 516	6 km ²	253 h/km ²	40.5%	6.5%	20 570 €/an	1 756 €/m ²
Cardet (2 avis)	933	8 km ²	117 h/km ²	48.8%	8.3%	20 890 €/an	2 118 €/m ²
Aigremont (1 avis)	782	12 km ²	65 h/km ²	47.8%	6.4%	22 250 €/an	1 832 €/m ²
Boucoiran-et-Nozières (1 avis)	991	14 km ²	71 h/km ²	48.9%	8%	20 980 €/an	1 613 €/m ²
Ribaute-les-Tavernes (2 avis)	2 040	14 km ²	146 h/km ²	43.9%	7.1%	20 900 €/an	1 701 €/m ²
Vézénobres (1 avis)	1 865	17 km ²	110 h/km ²	44.6%	6.1%	23 250 €/an	2 188 €/m ²
Saint-Jean-de-Serres (1 avis)	542	8 km ²	68 h/km ²	48.5%	5.9%	21 410 €/an	1 409 €/m ²
Maressargues	188	5 km ²	38 h/km ²	49.5%	4.8%	23 660 €/an	1 413 €/m ²
Martignargues	439	4 km ²	110 h/km ²	46.2%	5.2%	22 730 €/an	1 733 €/m ²
Savignargues	238	2 km ²	119 h/km ²	47.9%	8%	23 080 €/an	1 882 €/m ²
Domessargues	782	7 km ²	112 h/km ²	48%	6.3%	21 640 €/an	1 987 €/m ²

bien-dans-ma-ville.fr



Vous aimez votre ville ? Notez-la !

Et faites-nous part de vos remarques constructives



Avec

BIEN dans ma **VILLE** 