



Version web

# Ville de Martres-de-Rivière

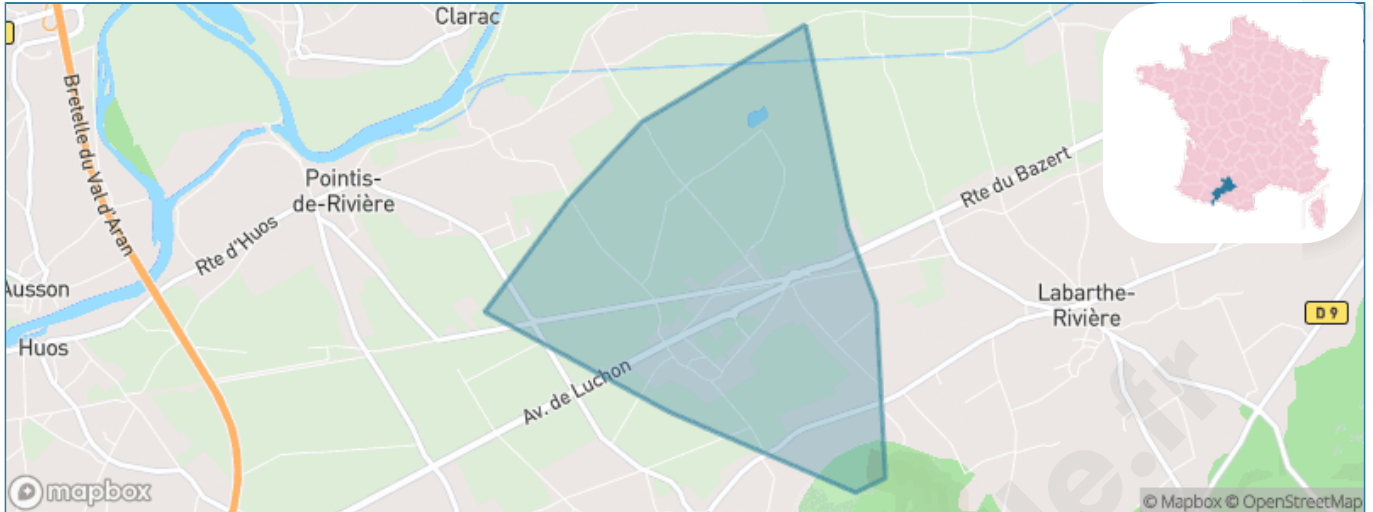
Présenté par

**BIEN** dans ma **VILLE** 

# Sommaire

Situation géographique .....	3
Statistiques sur la population .....	4
Evolution du nombre d'habitants .....	4
Tranche d'âge .....	5
0-14 ans .....	5
15-29 ans .....	5
30-44 ans .....	5
45-59 ans .....	5
60-74 ans .....	5
75-89 ans .....	5
90 ans et + .....	5
Activité professionnelle .....	5
Agriculteurs .....	5
Artisans, Commerçants .....	5
Cadres et sup. ....	5
Professions intermédiaires .....	5
Employé .....	5
Ouvrier .....	5
Retraité .....	5
Autres .....	5
Niveau de diplôme .....	6
Sans diplôme ou CEP .....	6
Brevet, BEPC, DNB .....	6
CAP-BEP ou équivalent .....	6
BAC ou équivalent .....	6
BAC+2 .....	6
BAC+3 ou +4 .....	6
BAC+5 ou plus .....	6
Composition des ménages .....	6
Couple sans enfant .....	6
Couple avec enfant(s) .....	6
Famille monoparentale .....	6
Colocation / Autre .....	6
Personnes seules .....	6
Profils électoraux .....	7
Premier tour .....	7
Sécurité .....	8
Evolution du nombre d'infractions .....	8
Pour comparer .....	9
Services à la population .....	10
Commerce .....	10
Éducation .....	10
Villes autour de Martres-de-Rivière .....	11

# Situation géographique



## i Informations clés

- **Région** : Occitanie
- **Département** : Haute-Garonne
- **Code postal** : 31210
- **Superficie** : 3 km<sup>2</sup>



# Statistiques sur la population



Nombre d'habitants

**418**



Age moyen

**47 ans**



Pop active

**41.6%**



Taux chômage

**7.2%**



Pop densité

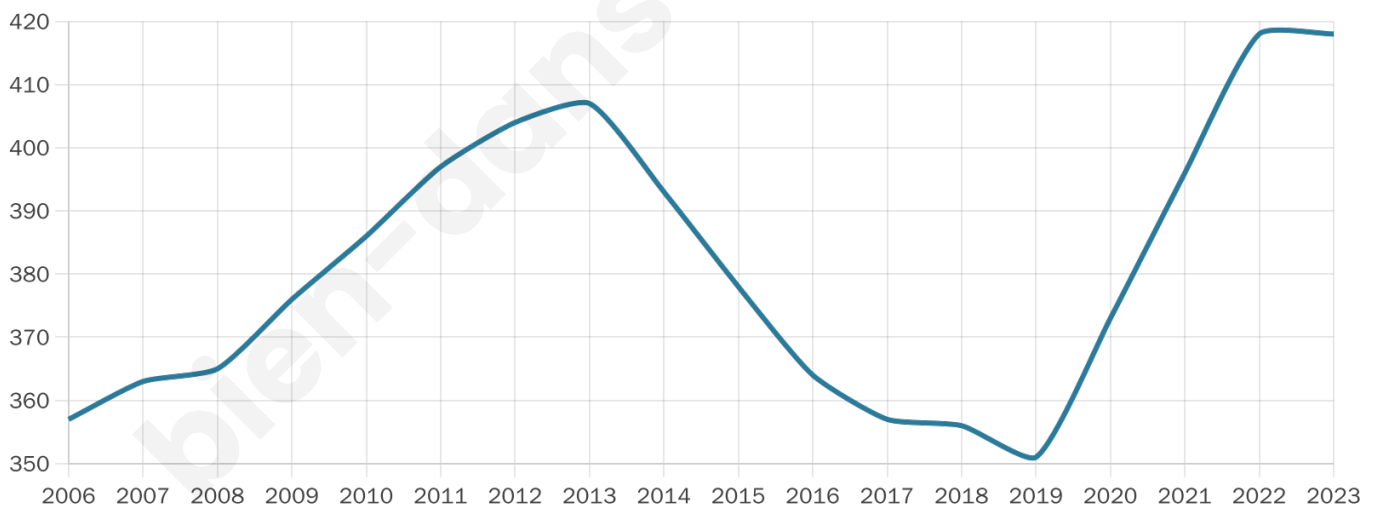
**139 h/km<sup>2</sup>**



Revenu moyen

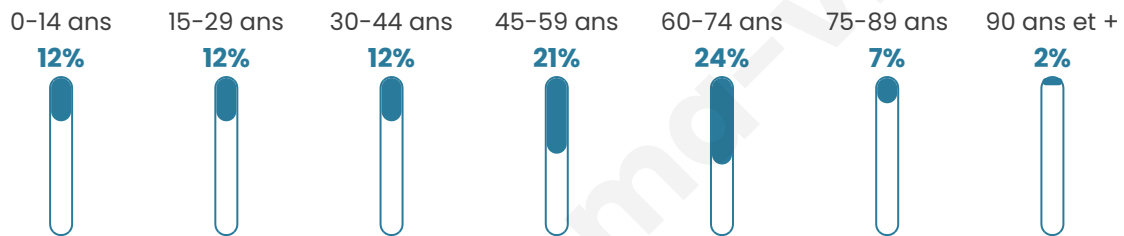
**22 840 €/an**

## Evolution du nombre d'habitants

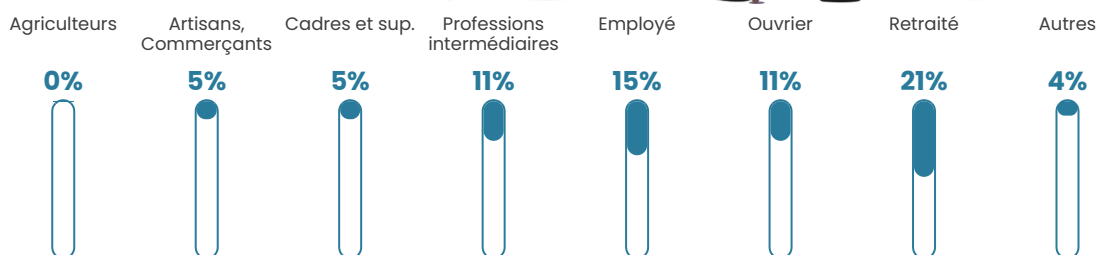


Sources : Institut national de la statistique et des études économiques (insee) selon Les dernières parutions officielles de 2024 portant sur les années 2020, 2021 et 2022.


## Tranche d'âge




## Activité professionnelle



## Niveau de diplôme















## Composition des ménages



# Profils électoraux

## Premier tour

	Marine LE PEN	31.46 %
	Emmanuel MACRON	20.22 %
	Jean-Luc MÉLENCHON	17.23 %
	Éric ZEMMOUR	8.99 %
	Jean LASSALLE	8.61 %
	Anne HIDALGO	3.37 %
	Yannick JADOT	3.37 %
	Fabien ROUSSEL	3.00 %
	Nicolas DUPONT-AIGNAN	1.87 %
	Valérie PÉCRESSE	0.75 %
	Philippe POUTOU	0.75 %
	Nathalie ARTHAUD	0.37 %



### 319 inscrits

Participation : 84.95%

Votes blancs : 1.11%

Votes nuls : 0.37%

## Second tour

	Emmanuel MACRON	48,26 %
	Marine LE PEN	51,74 %

### 318 inscrits

Participation : 81.45%

Votes blancs : 7.72%

Votes nuls : 3.47%

# Sécurité



Agressions physiques / sexuelles

0



Cambriolages

0



Vols / dégradations

0



Stupéfiants

0

## Evolution du nombre d'infractions



## Pour comparer

(en proportion du nombre d'habitants)

■ Ville ■ Département ■ Région



Sources : Bases statistiques communale, départementale et régionale de la délinquance enregistrée par la police et la gendarmerie nationales selon les dernières parutions officielles de 2025 portant sur l'année 2024 ([data.gouv](https://data.gouv.fr)).

Agressions physiques / sexuelles : Violences sexuelles, coups et blessures volontaires intrafamiliaux, coups et blessures volontaires, autres coups, blessures volontaires et vols violents sans arme.

Cambriolages : Cambriolages de logements.

Vols : Vols avec armes, vols d'accessoires sur véhicules, vols dans les véhicules, vols de véhicules, vols sans violence contre des personnes, destructions, dégradations volontaires et escroqueries.

Stupéfiants : Trafic de stupéfiants dont (AFD) et usage de stupéfiants.

# Services à la population



## Commerce

Hypermarché	X <u>Gourdan-Polignan</u> 5km
Supermarché	X <u>Valentine</u> 4km
Superette	X <u>Villeneuve-de-Rivière</u> 4km
Boulangerie	2
Boucherie	3
Restaurant	X <u>Clarac</u> 3km
Garage	1
Station-service	X <u>Clarac</u> 2km
Banque	X <u>Cier-de-Rivière</u> 3km
La poste	X <u>Villeneuve-de-Rivière</u> 5km
Coiffeur	X <u>Labarthe-Rivière</u> 1km
Tabac	X <u>Saint-Gaudens</u> 6km
Bars / discothèque	X <u>Villeneuve-de-Rivière</u> 4km
Bibliothèque	X <u>Le Cuing</u> 7km
Cinéma	X <u>Saint-Gaudens</u> 6km
Vétérinaire	X <u>Montréjeau</u> 6km



## Santé

Pharmacie	X <u>Labarthe-Rivière</u> 2km
Hôpital	X <u>Saint-Gaudens</u> 6km
Laboratoire d'analyses médicales	X <u>Saint-Gaudens</u> 6km
Etablissement pour handicapé	X <u>Saint-Gaudens</u> 6km
EHPA	X <u>Pointis-de-Rivière</u> 3km
Médecin	X <u>Labarthe-Rivière</u> 2km
Dentiste	X <u>Gourdan-Polignan</u> 5km
Chirurgien	X <u>Saint-Gaudens</u> 6km
Dermatologue	X <u>Saint-Girons</u> 42km
Anesthésiste	X <u>Tarbes</u> 49km
Gastro-entérologue	X <u>Tarbes</u> 49km
Gynécologue	X <u>Saint-Gaudens</u> 6km
Cancérologue	X <u>Tarbes</u> 49km
Neurologue	X <u>Saint-Gaudens</u> 8km
Ophthalmologue	X <u>Saint-Gaudens</u> 6km
ORL	X <u>Bagnères-de-Luchon</u> 33km
Cardiologue	X <u>Saint-Gaudens</u> 6km
Pédiatre	X <u>Tarbes</u> 49km
Pneumologue	X <u>Saint-Plancard</u> 12km
Psychologue	X <u>Montréjeau</u> 7km
Radiologue	X <u>Saint-Gaudens</u> 7km
Rhumatologue	X <u>Saint-Gaudens</u> 8km
Sage-femme	X <u>Saint-Gaudens</u> 6km



## Éducation

Crèche	X <u>Sauveterre-de-Comminges</u> 4km
Ecole maternelle Public	1
Ecole maternelle Privé	X <u>Plaisance-du-Touch</u> 75km
Ecole primaire Public	X <u>Ardiège</u> 2km
Ecole primaire Privé	X <u>Saint-Gaudens</u> 6km
Collège Public	X <u>Saint-Gaudens</u> 6km
Collège Privé	X <u>Saint-Gaudens</u> 6km
Lycée Public	X <u>Gourdan-Polignan</u> 5km
Lycée Privé	X <u>Saint-Gaudens</u> 6km

Sources : Base Sirene des entreprises et de leurs établissements selon les dernières parutions officielles de 2025 portant sur l'année 2024 ([data.gouv](#)). Liste, localisation et tarifs des professionnels de santé selon les dernières parutions officielles de 2025 portant sur l'année 2024 ([opendatasoft](#)) et FINESX Extraction du Fichier des établissements selon les dernières parutions officielles de 2025 portant sur l'année 2024 ([data.gouv](#)). Adresse et géolocalisation des établissements d'enseignement du premier et second degrés selon les dernières parutions officielles de 2025 portant sur l'année 2024 ([data.education.gouv](#))

## Villes autour de Martres-de-Rivière

Ville	Habitants	Superficie	Pop densité	Pop active	Taux chômage	Revenu moyen	Prix immobilier
Labarthe-Rivière	1 298	13 km <sup>2</sup>	100 h/km <sup>2</sup>	41.2%	4.5%	23 030 €/an	1 418 €/m <sup>2</sup>
Ardèche	381	3 km <sup>2</sup>	127 h/km <sup>2</sup>	46.2%	4.7%	23 690 €/an	1 172 €/m <sup>2</sup>
Cier-de-Rivière	266	9 km <sup>2</sup>	30 h/km <sup>2</sup>	41%	3.8%	22 480 €/an	1 750 €/m <sup>2</sup>
Bordes-de-Rivière	461	8 km <sup>2</sup>	58 h/km <sup>2</sup>	50.8%	4.1%	22 250 €/an	1 974 €/m <sup>2</sup>
Clarac	672	4 km <sup>2</sup>	168 h/km <sup>2</sup>	49.3%	4%	23 500 €/an	1 624 €/m <sup>2</sup>
Pointis-de-Rivière (1 avis)	825	6 km <sup>2</sup>	138 h/km <sup>2</sup>	41.3%	3.8%	21 800 €/an	1 394 €/m <sup>2</sup>
Ausson (1 avis)	596	4 km <sup>2</sup>	149 h/km <sup>2</sup>	38.6%	4.9%	22 050 €/an	1 244 €/m <sup>2</sup>
Huos	491	4 km <sup>2</sup>	123 h/km <sup>2</sup>	41.8%	4.7%	20 310 €/an	1 023 €/m <sup>2</sup>
Montréjeau (4 avis)	2 648	8 km <sup>2</sup>	331 h/km <sup>2</sup>	39.3%	9.6%	18 150 €/an	934 €/m <sup>2</sup>
Gourdan-Polignan	1 177	5 km <sup>2</sup>	235 h/km <sup>2</sup>	36.5%	5.9%	19 760 €/an	1 294 €/m <sup>2</sup>
Aspret-Sarrat	130	3 km <sup>2</sup>	43 h/km <sup>2</sup>	49.2%	3.8%	26 070 €/an	1 633 €/m <sup>2</sup>
Villeneuve-de-Rivière	1 725	13 km <sup>2</sup>	133 h/km <sup>2</sup>	38.7%	1.4%	24 650 €/an	2 653 €/m <sup>2</sup>
Barbazan	512	6 km <sup>2</sup>	85 h/km <sup>2</sup>	43.2%	3.9%	21 160 €/an	1 295 €/m <sup>2</sup>
Ponlat-Taillebourg	633	8 km <sup>2</sup>	79 h/km <sup>2</sup>	44.2%	5.1%	21 540 €/an	1 491 €/m <sup>2</sup>
Valentine	869	8 km <sup>2</sup>	109 h/km <sup>2</sup>	42%	6.7%	20 710 €/an	786 €/m <sup>2</sup>

bien-dans-ma-ville.fr



# Vous aimez votre ville ? Notez-la !

Et faites-nous part de vos remarques constructives



Avec

**BIEN** dans ma **VILLE** 