



Version web

Ville de Martres

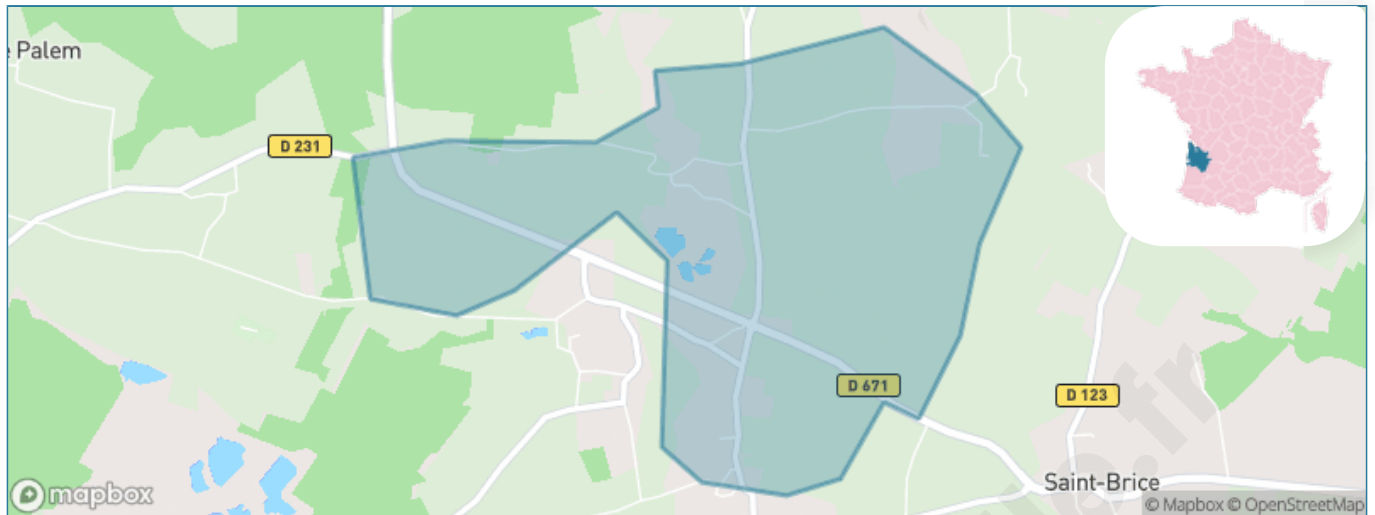
Présenté par

BIEN dans
ma **VILLE** 

Sommaire

Situation géographique	3
Statistiques sur la population	4
Evolution du nombre d'habitants	4
Tranche d'âge	5
0-14 ans	5
15-29 ans	5
30-44 ans	5
45-59 ans	5
60-74 ans	5
75-89 ans	5
90 ans et +	5
Activité professionnelle	5
Agriculteurs	5
Artisans, Commerçants	5
Cadres et sup.	5
Professions intermédiaires	5
Employé	5
Ouvrier	5
Retraité	5
Autres	5
Niveau de diplôme	6
Sans diplôme ou CEP	6
Brevet, BEPC, DNB	6
CAP-BEP ou équivalent	6
BAC ou équivalent	6
BAC+2	6
BAC+3 ou +4	6
BAC+5 ou plus	6
Composition des ménages	6
Couple sans enfant	6
Couple avec enfant(s)	6
Famille monoparentale	6
Colocation / Autre	6
Personnes seules	6
Profils électoraux	7
Premier tour	7
Sécurité	9
Evolution du nombre d'infractions	9
Pour comparer	10
Services à la population	11
Commerce	11
Éducation	11
Villes autour de Martres	12

Situation géographique



i Informations clés

- **Région** : Nouvelle-Aquitaine
- **Département** : Gironde
- **Code postal** : 33760
- **Superficie** : 3 km²



Statistiques sur la population



Nombre d'habitants

105



Age moyen

48 ans



Pop active

41.9%



Taux chômage

3.6%



Pop densité

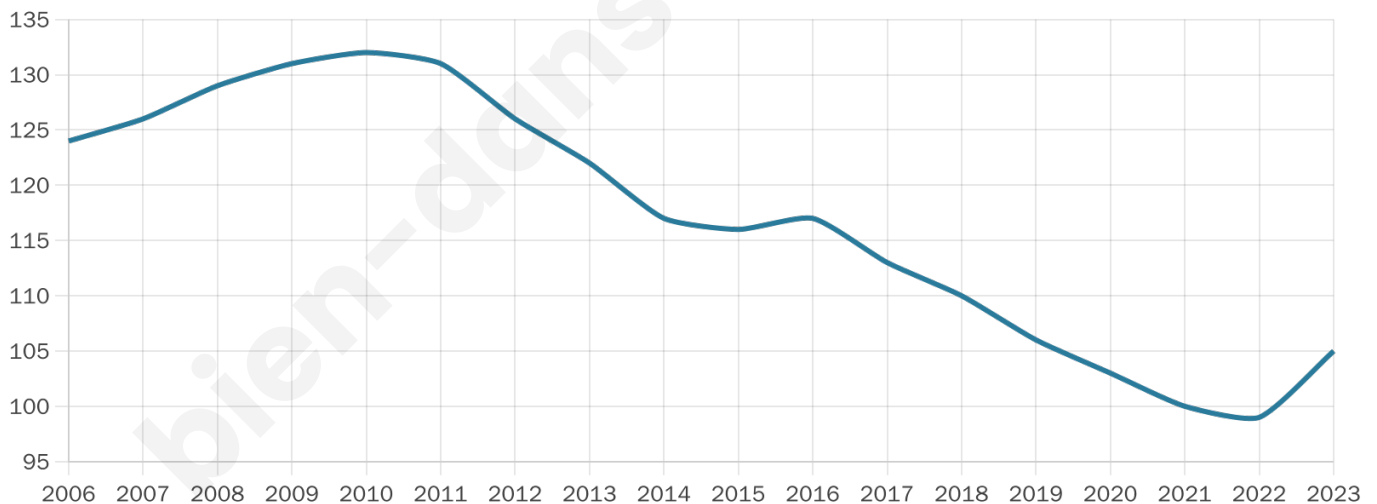
35 h/km²



Revenu moyen

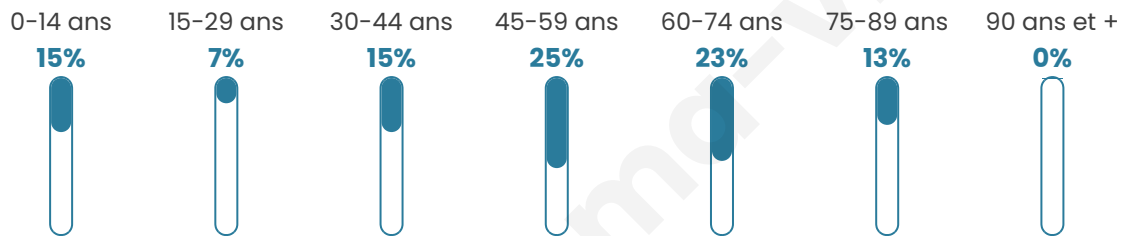
22 730 €/an

Evolution du nombre d'habitants

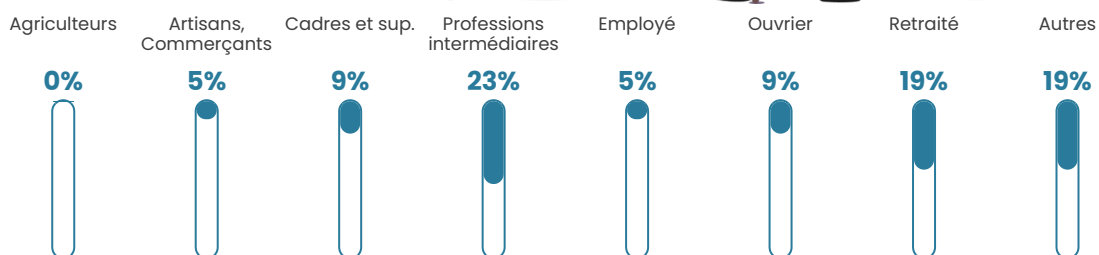


Sources : Institut national de la statistique et des études économiques (insee) selon Les dernières parutions officielles de 2024 portant sur les années 2020, 2021 et 2022.

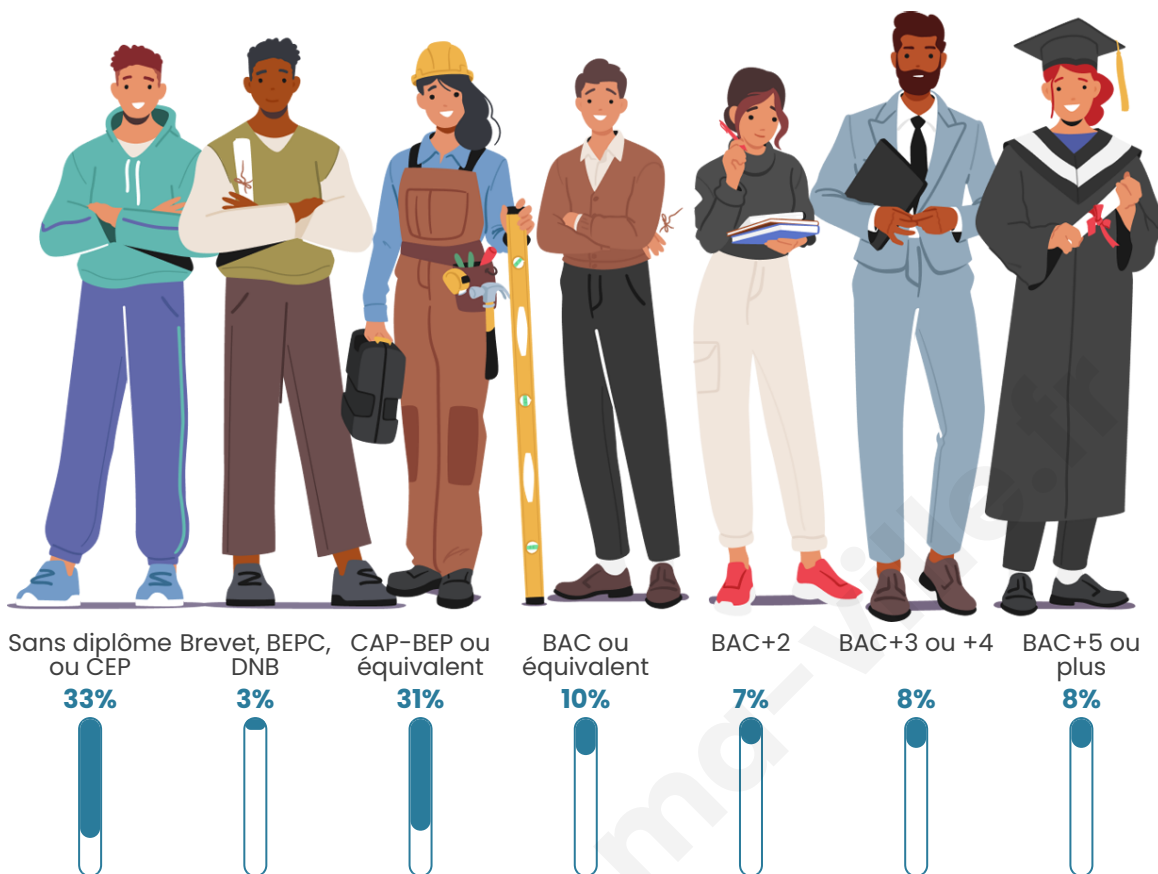
Tranche d'âge



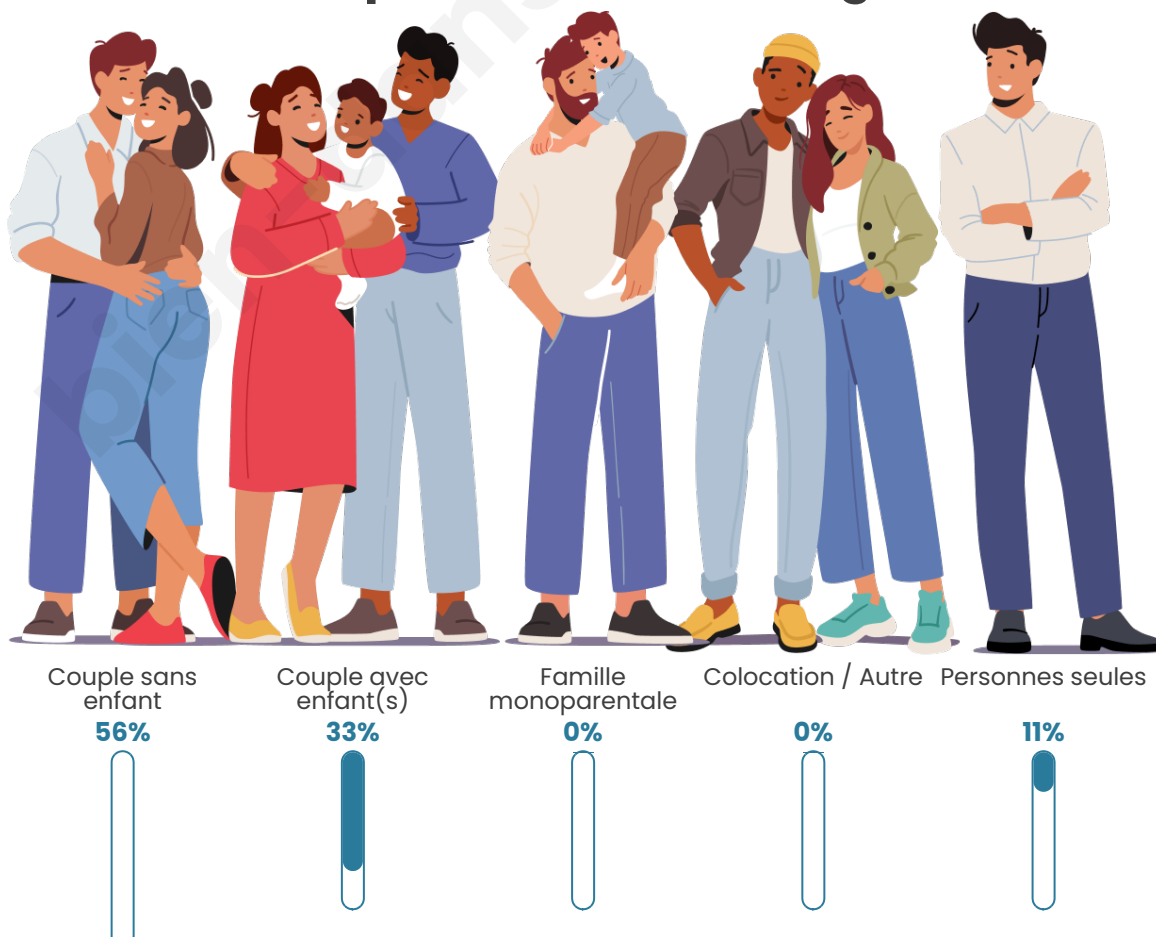
Activité professionnelle



Niveau de diplôme















Composition des ménages





Profils électoraux

Premier tour

	Marine LE PEN	40.00 %
	Jean-Luc MÉLENCHON	21.18 %
	Emmanuel MACRON	17.65 %
	Éric ZEMMOUR	7.06 %
	Yannick JADOT	4.71 %
	Jean LASSALLE	3.53 %
	Nicolas DUPONT-AIGNAN	3.53 %
	Valérie PÉCRESSÉ	2.35 %
	Nathalie ARTHAUD	0.00 %
	Fabien ROUSSEL	0.00 %
	Anne HIDALGO	0.00 %
	Philippe POUTOU	0.00 %

102 inscrits

Participation : 83.33%
Votes blancs : 0.00%
Votes nuls : 0.00%

Second tour



Emmanuel
MACRON

38,16 %



Marine LE PEN

61,84 %

102 inscrits

Participation : 84.31%
Votes blancs : 6.98%
Votes nuls : 4.65%

bien-dans-ma-ville.fr

Sécurité



Agressions physiques / sexuelles

0



Cambriolages

0



Vols / dégradations

0



Stupéfiants

0

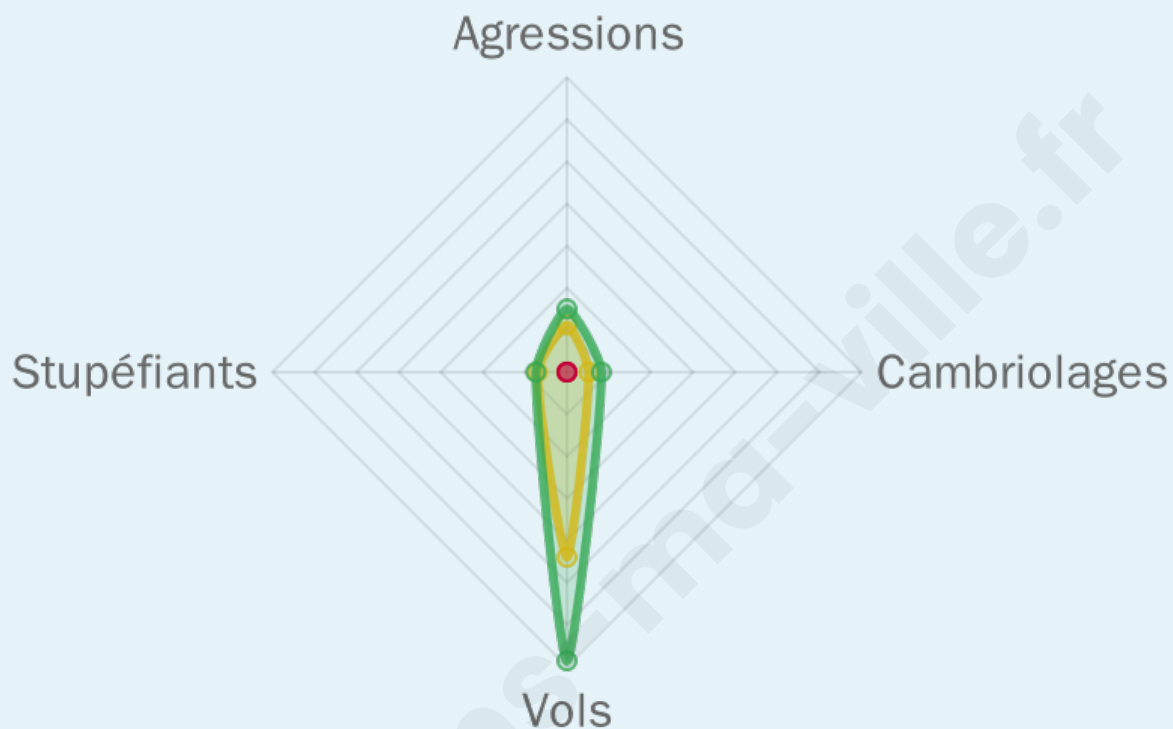
Evolution du nombre d'infractions



Pour comparer

(en proportion du nombre d'habitants)

■ Ville ■ Département ■ Région



Sources : Bases statistiques communale, départementale et régionale de la délinquance enregistrée par la police et la gendarmerie nationales selon les dernières parutions officielles de 2025 portant sur l'année 2024 ([data.gouv](https://data.gouv.fr)).

Agressions physiques / sexuelles : Violences sexuelles, coups et blessures volontaires intrafamiliaux, coups et blessures volontaires, autres coups, blessures volontaires et vols violents sans arme.

Cambriolages : Cambriolages de logements.

Vols : Vols avec armes, vols d'accessoires sur véhicules, vols dans les véhicules, vols de véhicules, vols sans violence contre des personnes, destructions, dégradations volontaires et escroqueries.

Stupéfiants : Trafic de stupéfiants dont (AFD) et usage de stupéfiants.

Services à la population



Commerce

Hypermarché	X Sauveterre-de-Guyenne 7km
Supermarché	X Targon 8km
Superette	X Saint-Brice 3km
Boulangerie	X Saint-Martial 7km
Boucherie	X Sauveterre-de-Guyenne 8km
Restaurant	X Gornac 4km
Garage	1
Station-service	X Targon 8km
Banque	X Gornac 4km
La poste	X Coirac 2km
Coiffeur	1
Tabac	X Targon 7km
Bars / discothèque	X Castelviel 4km
Bibliothèque	X Targon 7km
Cinéma	X Loupiac 12km
Vétérinaire	X Sauveterre-de-Guyenne 8km



Santé

Pharmacie	X Gornac 4km
Hôpital	X La Réole 17km
Laboratoire d'analyses médicales	X Béguey 13km
Etablissement pour handicapé	X Saint-Brice 3km
EHPA	X Saint-Brice 3km
Médecin	X Gornac 4km
Dentiste	X Sauveterre-de-Guyenne 5km
Chirurgien	X Barsac 15km
Dermatologue	X Preignac 16km
Anesthésiste	X Langon 17km
Gastro-entérologue	X Langon 17km
Gynécologue	X Cadillac 13km
Cancérologue	X Langon 17km
Neurologue	X Langon 18km
Ophtalmologue	X Langon 17km
ORL	X Langon 17km
Cardiologue	X Preignac 16km
Pédiatre	X Langon 19km
Pneumologue	X Langon 19km
Psychologue	X Créon 15km
Radiologue	X Béguey 12km
Rhumatologue	X Libourne 24km
Sage-femme	X Gornac 4km



Éducation

Crèche	X Frontenac 4km
Ecole maternelle Public	X Coirac 2km
Ecole maternelle Privé	X La Brède 26km
Ecole primaire Public	X Baigneaux 3km
Ecole primaire Privé	X Cadillac 12km
Collège Public	X Sauveterre-de-Guyenne 8km
Collège Privé	X Cadillac 12km
Lycée Public	X Créon 16km
Lycée Privé	X Saint-Macaire 16km

Sources : Base Sirene des entreprises et de leurs établissements selon les dernières parutions officielles de 2025 portant sur l'année 2024 ([data.gouv](#)). Liste, localisation et tarifs des professionnels de santé selon les dernières parutions officielles de 2025 portant sur l'année 2024 ([opendatasoft](#)) et FINISS Extraction du Fichier des établissements selon les dernières parutions officielles de 2025 portant sur l'année 2024 ([data.gouv](#)). Adresse et géolocalisation des établissements d'enseignement du premier et second degrés selon les dernières parutions officielles de 2025 portant sur l'année 2024 ([data.education.gouv](#))

Villes autour de Martres

Ville	Habitants	Superficie	Pop densité	Pop active	Taux chômage	Revenu moyen	Prix immobilier
Saint-Genis-du-Bois	86	2 km ²	43 h/km ²	47.7%	1.2%	NC	1 979 €/m ²
Baigneaux	451	7 km ²	64 h/km ²	51.4%	2.4%	24 050 €/an	1 885 €/m ²
Coirac	219	5 km ²	44 h/km ²	48.4%	6.4%	21 110 €/an	1 379 €/m ²
Daubèze	143	5 km ²	29 h/km ²	46.9%	3.5%	24 310 €/an	2 857 €/m ²
Montignac	133	6 km ²	22 h/km ²	50.4%	3%	22 150 €/an	2 201 €/m ²
Saint-Brice	314	5 km ²	63 h/km ²	43.9%	5.1%	22 570 €/an	1 032 €/m ²
Cessac	196	3 km ²	65 h/km ²	50.5%	2.6%	24 140 €/an	2 053 €/m ²
Gornac	441	8 km ²	55 h/km ²	47.6%	5.9%	20 600 €/an	1 998 €/m ²
Castelviel	205	8 km ²	26 h/km ²	49.8%	4.9%	19 780 €/an	1 234 €/m ²
Ladaux	190	4 km ²	48 h/km ²	48.9%	2.6%	21 380 €/an	375 €/m ²
Bellebat	329	4 km ²	82 h/km ²	49.2%	2.4%	22 500 €/an	1 699 €/m ²
Porte-de-Benauges	602	16 km ²	38 h/km ²	40.5%	3.8%	22 750 €/an	1 785 €/m ²
Saint-Pierre-de-Bat	281	9 km ²	31 h/km ²	51.6%	5%	23 480 €/an	2 272 €/m ²
Courpiac (1 avis)	121	2 km ²	61 h/km ²	53.7%	7.4%	22 240 €/an	1 709 €/m ²
Lugasson	316	6 km ²	53 h/km ²	49.4%	4.7%	20 550 €/an	1 307 €/m ²

bien-dans-ma-ville.fr



Vous aimez votre ville ? Notez-la !

Et faites-nous part de vos remarques constructives



Avec

BIEN dans ma **VILLE** 