



Version web

# Ville de Martillac

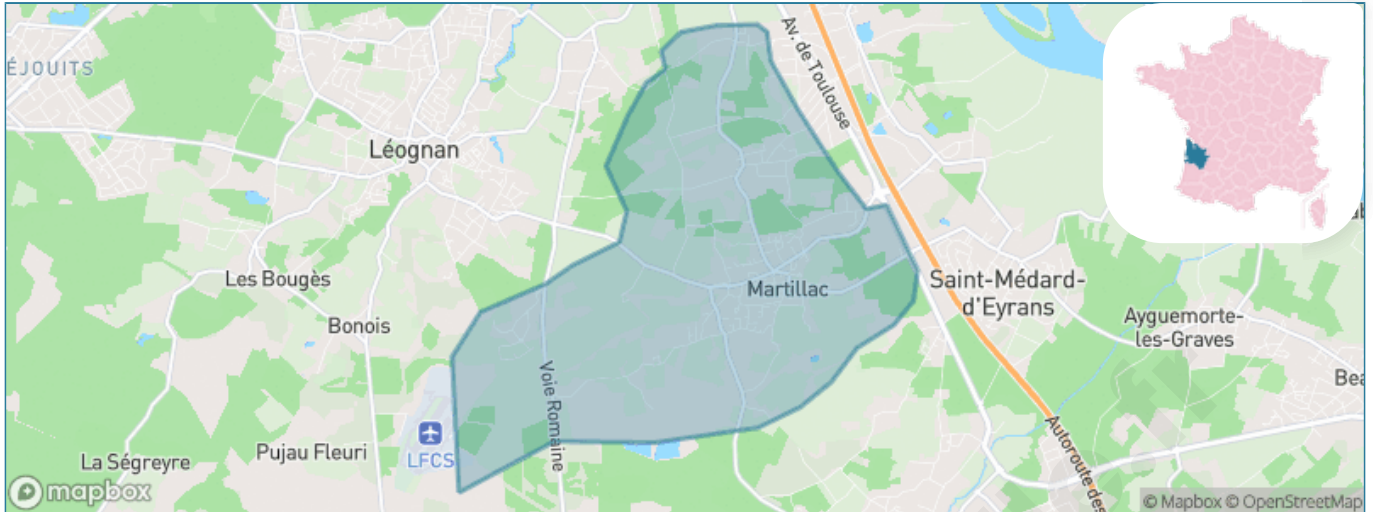
Présenté par

**BIEN** dans  
ma **VILLE** 

# Sommaire

Situation géographique .....	3
Statistiques sur la population .....	4
Evolution du nombre d'habitants .....	4
Tranche d'âge .....	5
0-14 ans .....	5
15-29 ans .....	5
30-44 ans .....	5
45-59 ans .....	5
60-74 ans .....	5
75-89 ans .....	5
90 ans et + .....	5
Activité professionnelle .....	5
Agriculteurs .....	5
Artisans, Commerçants .....	5
Cadres et sup. ....	5
Professions intermédiaires .....	5
Employé .....	5
Ouvrier .....	5
Retraité .....	5
Autres .....	5
Niveau de diplôme .....	6
Sans diplôme ou CEP .....	6
Brevet, BEPC, DNB .....	6
CAP-BEP ou équivalent .....	6
BAC ou équivalent .....	6
BAC+2 .....	6
BAC+3 ou +4 .....	6
BAC+5 ou plus .....	6
Composition des ménages .....	6
Couple sans enfant .....	6
Couple avec enfant(s) .....	6
Famille monoparentale .....	6
Colocation / Autre .....	6
Personnes seules .....	6
Profil électoraux .....	7
Premier tour .....	7
Sécurité .....	8
Evolution du nombre d'infractions .....	8
Pour comparer .....	9
Services à la population .....	10
Commerce .....	10
Éducation .....	10
Villes autour de Martillac .....	11
Avis sur la ville de Martillac .....	12
Moyenne par critère .....	12
Villes autour de Martillac .....	12
Répartition des avis par note .....	12
Répartition des avis par note .....	12

# Situation géographique



## i Informations clés

- **Région** : Nouvelle-Aquitaine
- **Département** : Gironde
- **Code postal** : 33650
- **Superficie** : 17 km<sup>2</sup>



# Statistiques sur la population



Nombre d'habitants

**3 659**



Age moyen

**38 ans**



Pop active

**51.4%**



Taux chômage

**4.5%**



Pop densité

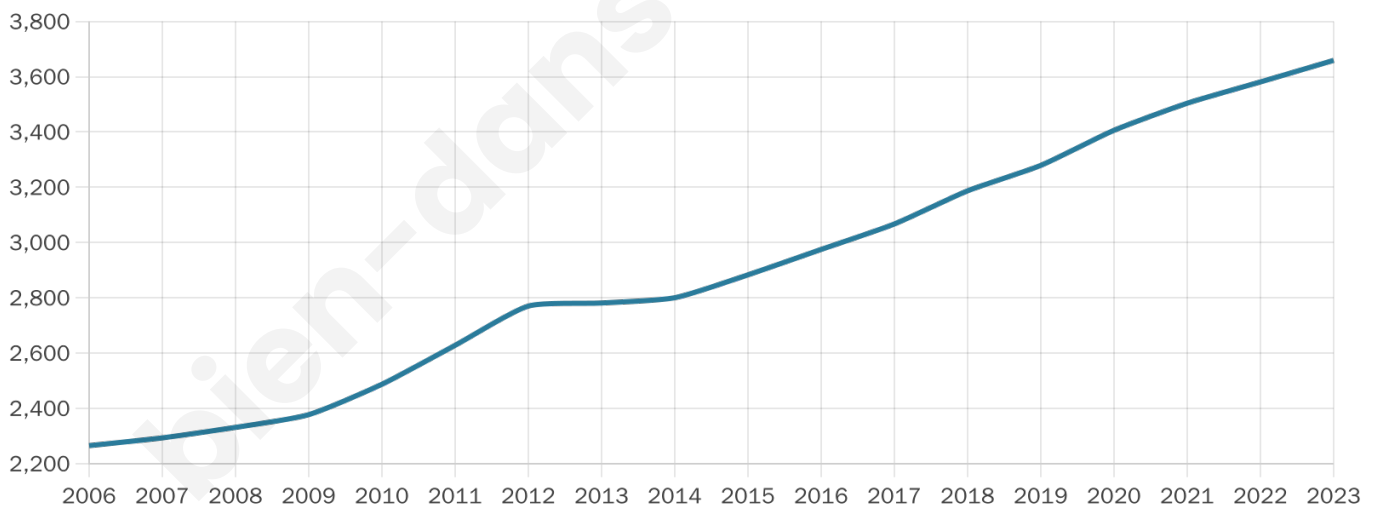
**215 h/km<sup>2</sup>**



Revenu moyen

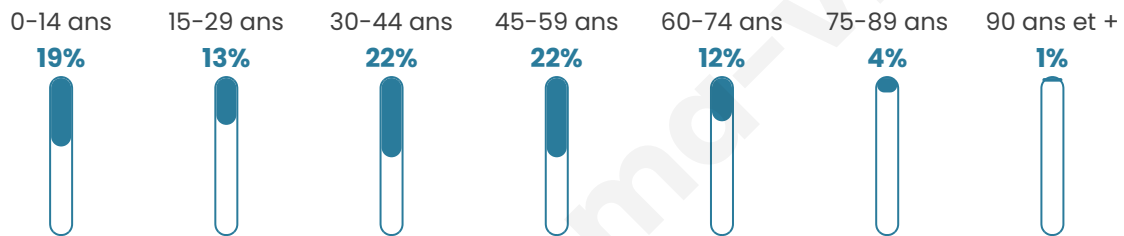
**28 340 €/an**

## Evolution du nombre d'habitants

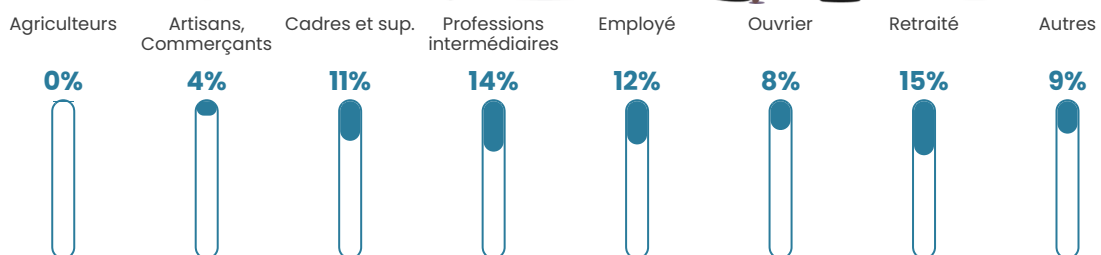


Sources : Institut national de la statistique et des études économiques (insee) selon Les dernières parutions officielles de 2024 portant sur les années 2020, 2021 et 2022.


## Tranche d'âge




## Activité professionnelle



## Niveau de diplôme










## Composition des ménages



# Profils électoraux

## Premier tour

	Emmanuel MACRON	30.87 %
	Marine LE PEN	20.71 %
	Jean-Luc MÉLENCHON	19.46 %
	Yannick JADOT	6.28 %
	Éric ZEMMOUR	5.63 %
	Jean LASSALLE	5.08 %
	Valérie PÉCRESE	4.47 %
	Fabien ROUSSEL	2.31 %
	Anne HIDALGO	1.96 %
	Nicolas DUPONT- AIGNAN	1.66 %
	Philippe POUTOU	1.36 %
	Nathalie ARTHAUD	0.20 %



### 2 347 inscrits

Participation : 86.41%

Votes blancs : 1.38%

Votes nuls : 0.54%

## Second tour

	Emmanuel MACRON	63,96 %
	Marine LE PEN	36,04 %

### 2 348 inscrits

Participation : 83.43%

Votes blancs : 8.17%

Votes nuls : 2.04%

# Sécurité



Agressions physiques / sexuelles

**12**



Cambriolages

**12**



Vols / dégradations

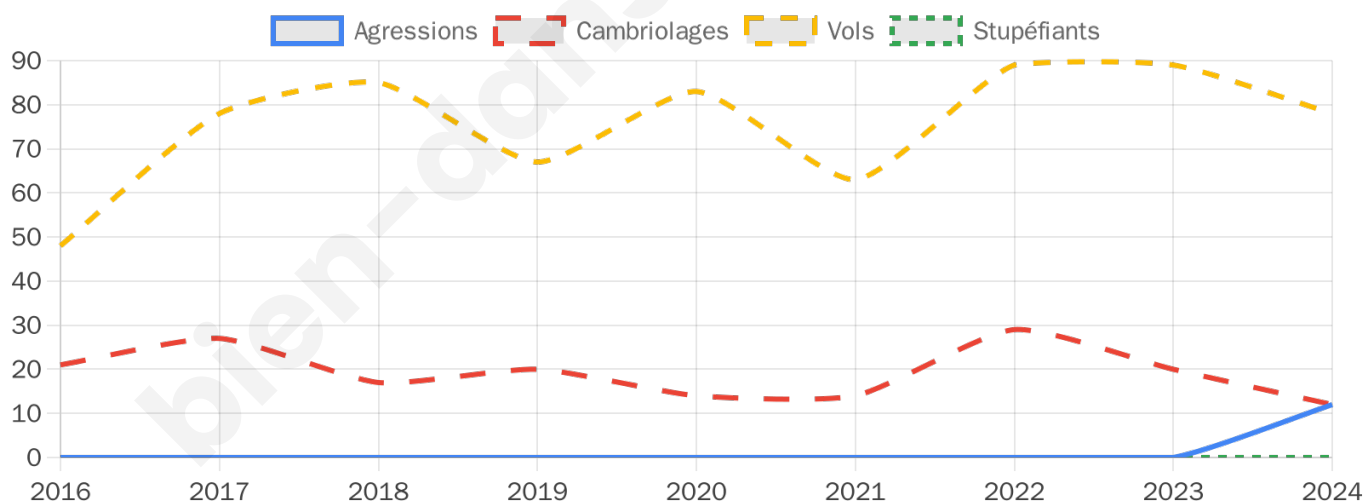
**78**



Stupéfiants

**0**

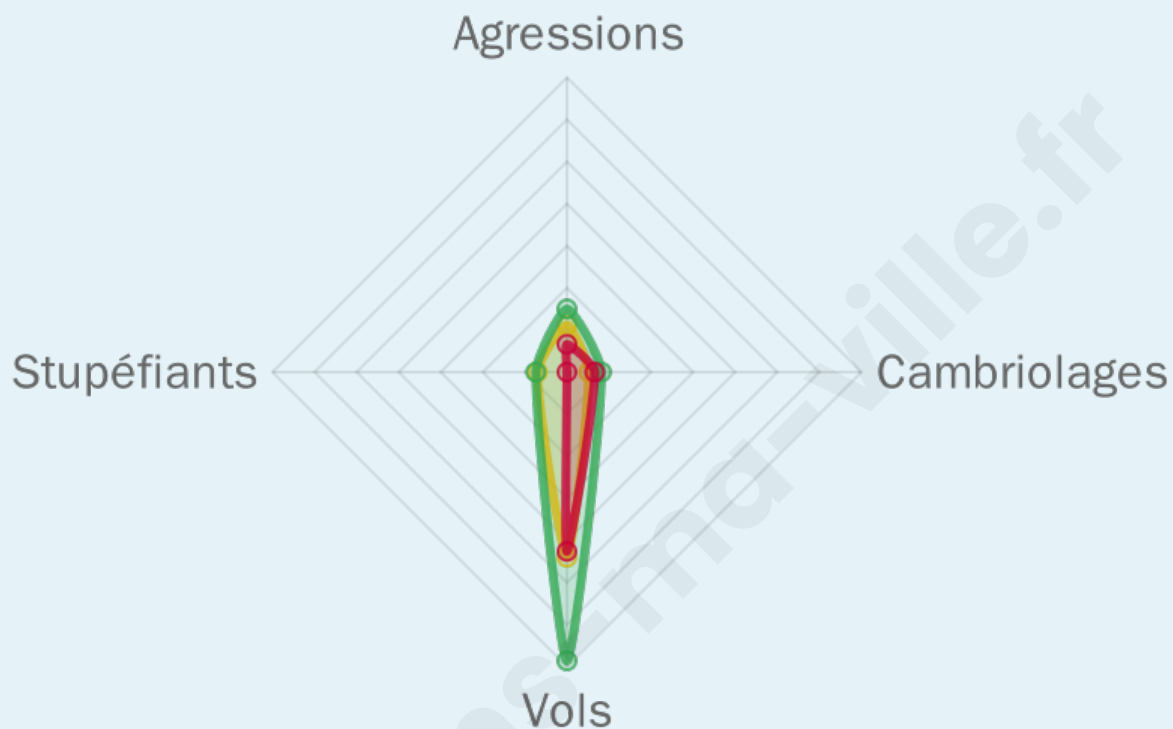
## Evolution du nombre d'infractions



## Pour comparer

(en proportion du nombre d'habitants)

■ Ville ■ Département ■ Région



Sources : Bases statistiques communale, départementale et régionale de la délinquance enregistrée par la police et la gendarmerie nationales selon les dernières parutions officielles de 2025 portant sur l'année 2024 ([data.gouv](https://data.gouv.fr)).

Agressions physiques / sexuelles : Violences sexuelles, coups et blessures volontaires intrafamiliaux, coups et blessures volontaires, autres coups, blessures volontaires et vols violents sans arme.

Cambriolages : Cambriolages de logements.

Vols : Vols avec armes, vols d'accessoires sur véhicules, vols dans les véhicules, vols de véhicules, vols sans violence contre des personnes, destructions, dégradations volontaires et escroqueries.

Stupéfiants : Trafic de stupéfiants dont (AFD) et usage de stupéfiants.

# Services à la population



## Commerce

Hypermarché	X <a href="#">Léognan</a> 8km
Supermarché	<b>1</b>
Superette	X <a href="#">Saint-Médard-d'Eyrans</a> 2km
Boulangerie	<b>3</b>
Boucherie	X <a href="#">La Brède</a> 2km
Restaurant	<b>4</b>
Garage	<b>8</b>
Station-service	X <a href="#">La Brède</a> 2km
Banque	X <a href="#">La Brède</a> 2km
La poste	<b>3</b>
Coiffeur	<b>4</b>
Tabac	X <a href="#">Saint-Médard-d'Eyrans</a> 2km
Bars / discothèque	<b>1</b>
Bibliothèque	X <a href="#">La Brède</a> 2km
Cinéma	X <a href="#">Léognan</a> 8km
Vétérinaire	<b>2</b>



## Santé

Pharmacie	<b>2</b>
Hôpital	X <a href="#">Pessac</a> 15km
Laboratoire d'analyses médicales	X <a href="#">La Brède</a> 1km
Etablissement pour handicapé	X <a href="#">Cadaujac</a> 5km
EHPA	X <a href="#">Cadaujac</a> 5km
Médecin	<b>5</b>
Dentiste	<b>1</b>
Chirurgien	X <a href="#">Talence</a> 12km
Dermatologue	X <a href="#">La Brède</a> 2km
Anesthésiste	X <a href="#">Pessac</a> 13km
Gastro-entérologue	X <a href="#">Pessac</a> 14km
Gynécologue	X <a href="#">Villenave-d'Ornon</a> 9km
Cancérologue	X <a href="#">Bordeaux</a> 18km
Neurologue	X <a href="#">Castres-Gironde</a> 6km
Ophtalmologue	X <a href="#">Aiguemorte-les-Graves</a> 2km
ORL	X <a href="#">Gradignan</a> 11km
Cardiologue	X <a href="#">Villenave-d'Ornon</a> 8km
Pédiatre	X <a href="#">Villenave-d'Ornon</a> 8km
Pneumologue	X <a href="#">Léognan</a> 7km
Psychologue	X <a href="#">Cambes</a> 6km
Radiologue	X <a href="#">Portets</a> 7km
Rhumatologue	X <a href="#">La Brède</a> 2km
Sage-femme	X <a href="#">La Brède</a> 2km



## Éducation

Crèche	<b>4</b>
Ecole maternelle Public	X <a href="#">La Brède</a> 2km
Ecole maternelle Privé	X <a href="#">La Brède</a> 1km
Ecole primaire Public	<b>1</b>
Ecole primaire Privé	<b>1</b>
Collège Public	X <a href="#">La Brède</a> 2km
Collège Privé	X <a href="#">La Brède</a> 4km
Lycée Public	X <a href="#">Camblanes-et-Meynac</a> 8km
Lycée Privé	X <a href="#">La Brède</a> 1km

Sources : Base Sirene des entreprises et de leurs établissements selon les dernières parutions officielles de 2025 portant sur l'année 2024 ([data.gouv](#)). Liste, localisation et tarifs des professionnels de santé selon les dernières parutions officielles de 2025 portant sur l'année 2024 ([opendatasoft](#)) et FINISS Extraction du Fichier des établissements selon les dernières parutions officielles de 2025 portant sur l'année 2024 ([data.gouv](#)). Adresse et géolocalisation des établissements d'enseignement du premier et second degrés selon les dernières parutions officielles de 2025 portant sur l'année 2024 ([data.education.gouv](#))

## Villes autour de Martillac

Ville	Habitants	Superficie	Pop densité	Pop active	Taux chômage	Revenu moyen	Prix immobilier
Saint-Médard-d'Eyrans (7 avis)	3 409	12 km <sup>2</sup>	284 h/km <sup>2</sup>	49%	2.8%	26 690 €/an	3 269 €/m <sup>2</sup>
La Brède (4 avis)	4 386	23 km <sup>2</sup>	191 h/km <sup>2</sup>	47.8%	3.4%	29 170 €/an	3 191 €/m <sup>2</sup>
Ayguemorte-les-Graves	1 425	6 km <sup>2</sup>	238 h/km <sup>2</sup>	48%	2.3%	25 840 €/an	2 595 €/m <sup>2</sup>
Isle-Saint-Georges	502	4 km <sup>2</sup>	126 h/km <sup>2</sup>	52.8%	6%	23 950 €/an	2 084 €/m <sup>2</sup>
Saint-Selve	3 746	17 km <sup>2</sup>	220 h/km <sup>2</sup>	51.1%	2.6%	27 000 €/an	2 683 €/m <sup>2</sup>
Beautiran (3 avis)	2 488	6 km <sup>2</sup>	415 h/km <sup>2</sup>	50.8%	3.5%	25 130 €/an	2 797 €/m <sup>2</sup>
Saint-Morillon (2 avis)	1 834	20 km <sup>2</sup>	92 h/km <sup>2</sup>	50.6%	3.4%	27 330 €/an	2 564 €/m <sup>2</sup>
Baurech (1 avis)	907	7 km <sup>2</sup>	130 h/km <sup>2</sup>	51%	5.4%	25 640 €/an	3 467 €/m <sup>2</sup>
Castres-Gironde	2 695	7 km <sup>2</sup>	385 h/km <sup>2</sup>	49.2%	3.5%	24 940 €/an	2 525 €/m <sup>2</sup>
Cadaujac (12 avis)	6 909	15 km <sup>2</sup>	461 h/km <sup>2</sup>	49.8%	4.6%	24 250 €/an	3 207 €/m <sup>2</sup>
Quinsac (1 avis)	2 217	8 km <sup>2</sup>	277 h/km <sup>2</sup>	48.5%	2.6%	27 670 €/an	2 561 €/m <sup>2</sup>
Cambes (3 avis)	1 897	5 km <sup>2</sup>	379 h/km <sup>2</sup>	48%	3.7%	25 260 €/an	2 766 €/m <sup>2</sup>
Camblanes-et-Meynac (1 avis)	3 181	8 km <sup>2</sup>	398 h/km <sup>2</sup>	45.1%	2.5%	28 180 €/an	2 828 €/m <sup>2</sup>
Léognan (7 avis)	10 670	41 km <sup>2</sup>	260 h/km <sup>2</sup>	46%	3.7%	27 890 €/an	3 296 €/m <sup>2</sup>
Saint-Caprais-de-Bordeaux (2 avis)	3 450	10 km <sup>2</sup>	345 h/km <sup>2</sup>	49.4%	2.7%	25 300 €/an	2 851 €/m <sup>2</sup>

# Avis sur la ville de Martillac



## Moyenne par critère



## Villes autour de Martillac

Ville	Note globale	Sécurité	Éducation	Sport Loisir	Environnement	Vie pratique
Saint-Médard-d'Eyrans (7 avis)	4.3	4.1	4.6	4.3	4.1	4.3
La Brède (4 avis)	3.8	3.8	3.3	3.5	4.5	3.8
Ayguemorte-les-Graves	-	-	-	-	-	-
Isle-Saint-Georges	-	-	-	-	-	-
Saint-Selve	-	-	-	-	-	-
Beautiran (3 avis)	3.5	4.0	3.0	3.3	4.0	3.3
Saint-Morillon (2 avis)	3.2	4.5	3.0	2.0	5.0	1.5
Baurech (1 avis)	5.0	5.0	5.0	5.0	5.0	5.0
Castres-Gironde	-	-	-	-	-	-
Cadaujac (12 avis)	3.5	2.8	4.1	4.2	3.8	2.8
Quinsac (1 avis)	5.0	5.0	5.0	5.0	5.0	5.0
Cambes (3 avis)	4.3	5.0	4.0	4.0	5.0	3.3
Camblanes-et-Meynac (1 avis)	4.0	5.0	4.0	4.0	3.0	4.0
Léognan (7 avis)	3.6	3.7	4.3	3.9	3.3	2.9
Saint-Caprais-de-Bordeaux (2 avis)	3.3	4.0	3.5	3.0	3.0	3.0



# **Vous aimez votre ville ? Notez-la !**

Et faites-nous part de vos remarques constructives



Avec

**BIEN** dans  
ma **VILLE** 