



Version web

Ville de Martigny-sur- l'Ante

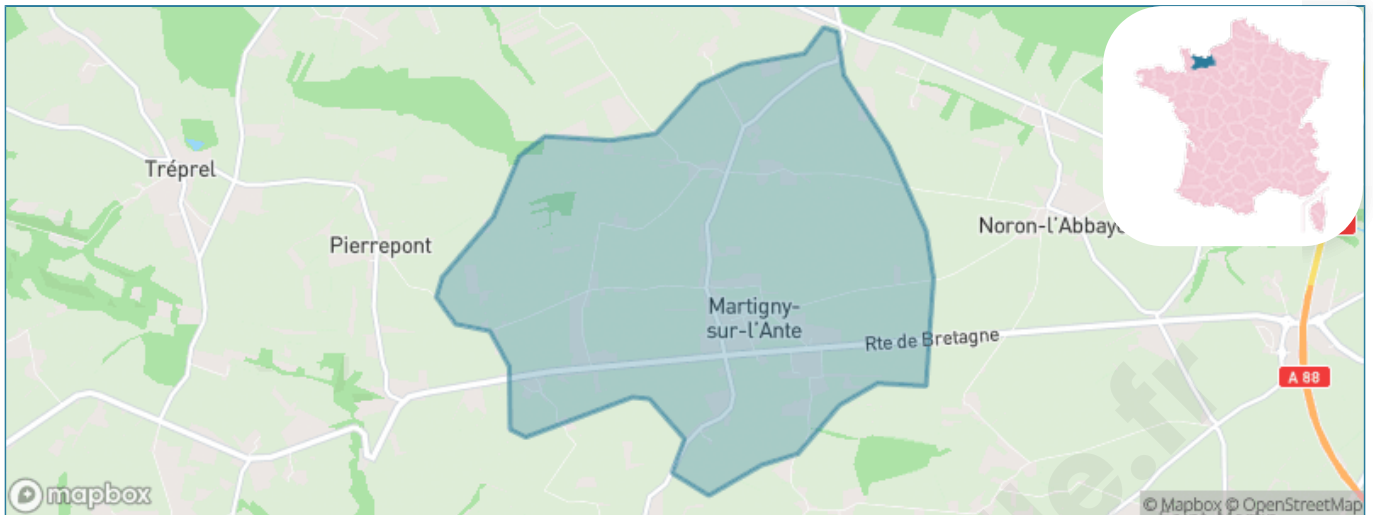
Présenté par

BIEN dans
ma **VILLE** 

Sommaire

Situation géographique	3
Statistiques sur la population	4
Evolution du nombre d'habitants	4
Tranche d'âge	5
0-14 ans	5
15-29 ans	5
30-44 ans	5
45-59 ans	5
60-74 ans	5
75-89 ans	5
90 ans et +	5
Activité professionnelle	5
Agriculteurs	5
Artisans, Commerçants	5
Cadres et sup.	5
Professions intermédiaires	5
Employé	5
Ouvrier	5
Retraité	5
Autres	5
Niveau de diplôme	6
Sans diplôme ou CEP	6
Brevet, BEPC, DNB	6
CAP-BEP ou équivalent	6
BAC ou équivalent	6
BAC+2	6
BAC+3 ou +4	6
BAC+5 ou plus	6
Composition des ménages	6
Couple sans enfant	6
Couple avec enfant(s)	6
Famille monoparentale	6
Colocation / Autre	6
Personnes seules	6
Profils électoraux	7
Premier tour	7
Sécurité	8
Evolution du nombre d'infractions	8
Pour comparer	9
Services à la population	10
Commerce	10
Éducation	10
Villes autour de Martigny-sur-l'Ante	12

Situation géographique



i Informations clés

- **Région** : Normandie
- **Département** : Calvados
- **Code postal** : 14700
- **Superficie** : 9 km²



RÉGION
NORMANDIE



Statistiques sur la population



Nombre d'habitants

316



Age moyen

42 ans



Pop active

47.2%



Taux chômage

4.3%



Pop densité

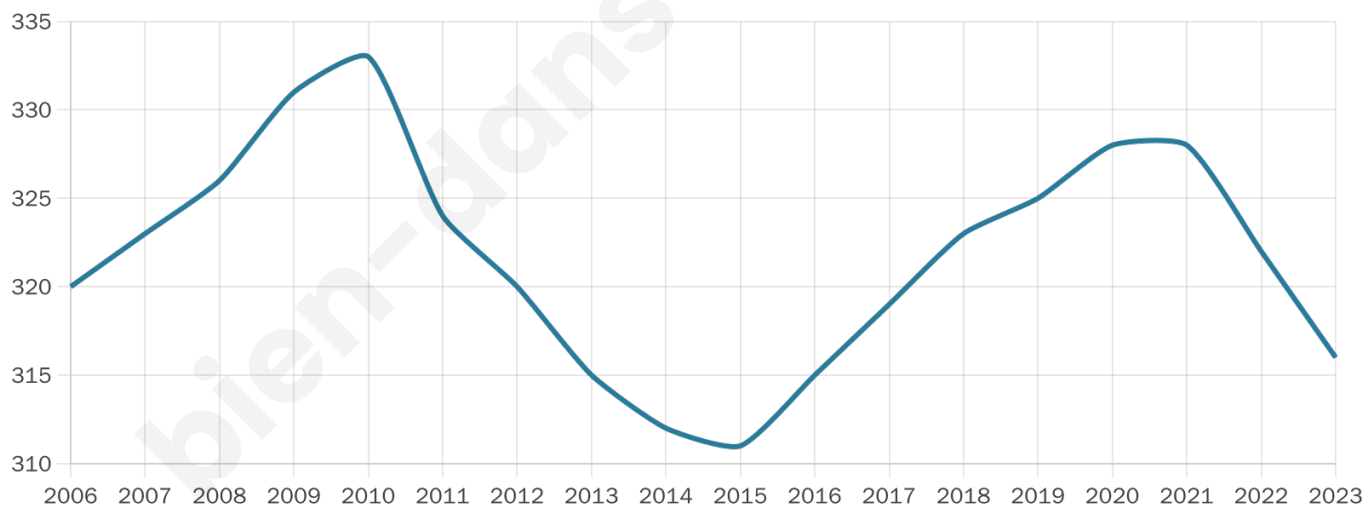
35 h/km²



Revenu moyen

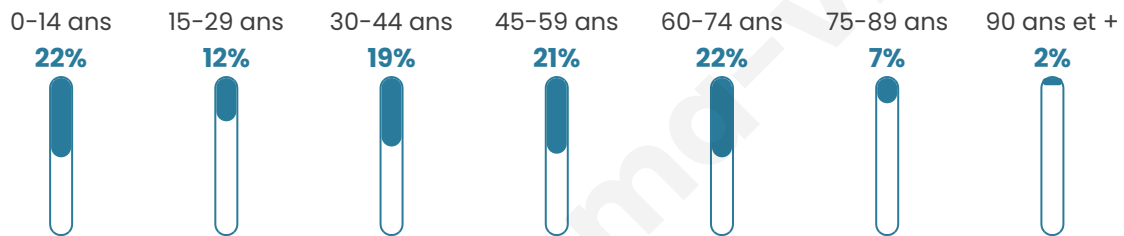
23 610 €/an

Evolution du nombre d'habitants

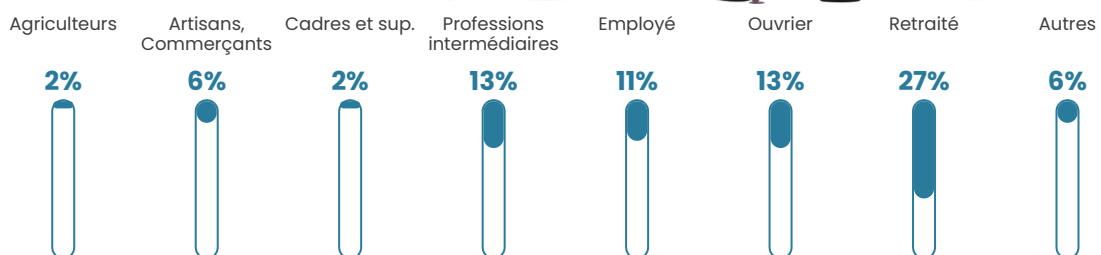


Sources : Institut national de la statistique et des études économiques (insee) selon Les dernières parutions officielles de 2024 portant sur les années 2020, 2021 et 2022.

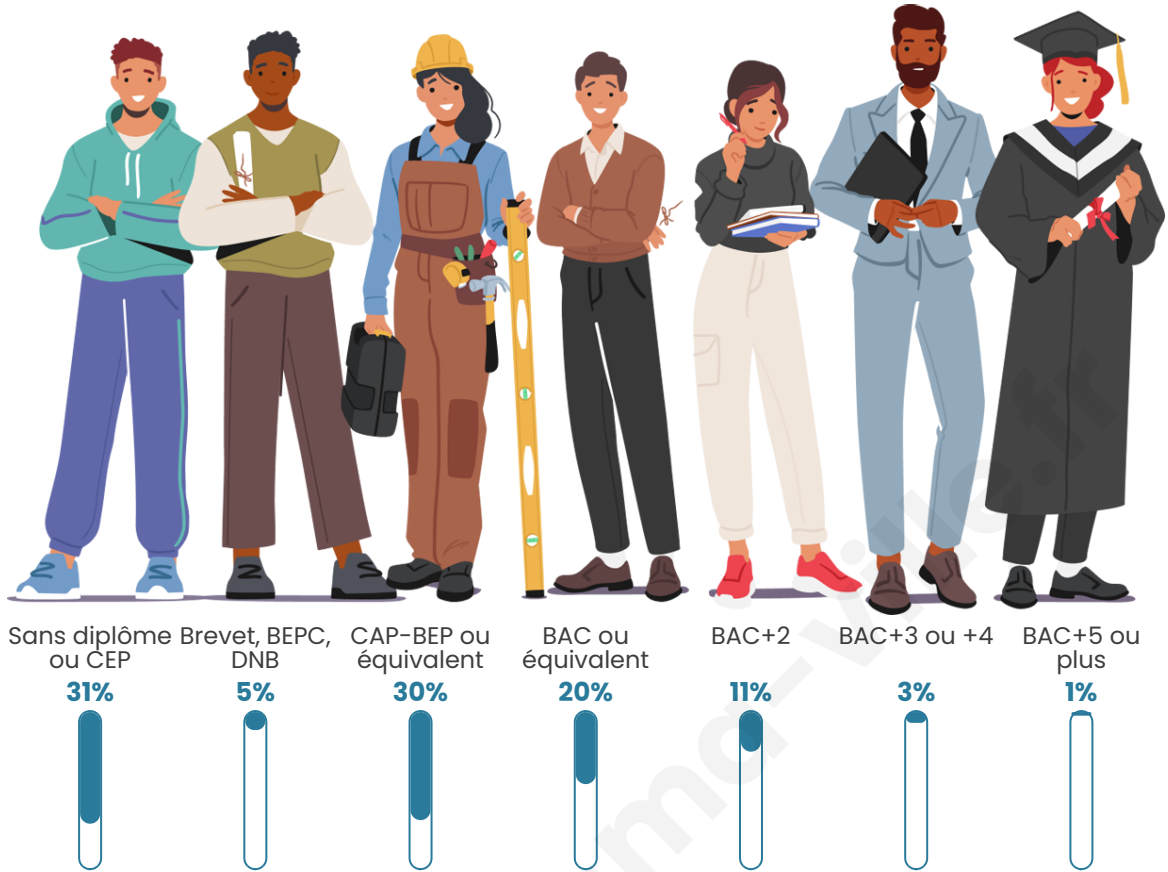
Tranche d'âge




Activité professionnelle



Niveau de diplôme












Composition des ménages



Profils électoraux

Premier tour

	Marine LE PEN	38.46 %
	Emmanuel MACRON	25.82 %
	Jean-Luc MÉLENCHON	13.19 %
	Éric ZEMMOUR	7.69 %
	Valérie PÉCRESE	4.40 %
	Fabien ROUSSEL	3.85 %
	Philippe POUTOU	2.20 %
	Nicolas DUPONT-AIGNAN	1.65 %
	Jean LASSALLE	1.10 %
	Yannick JADOT	1.10 %
	Nathalie ARTHAUD	0.55 %
	Anne HIDALGO	0.00 %



244 inscrits

Participation : 77.87%

Votes blancs : 2.11%

Votes nuls : 2.11%

Second tour

	Emmanuel MACRON	45,45 %
	Marine LE PEN	54,55 %

244 inscrits

Participation : 82.38%

Votes blancs : 1%

Votes nuls : 5.97%

Sécurité



Agressions physiques / sexuelles

0



Cambriolages

0



Vols / dégradations

0



Stupéfiants

0

Evolution du nombre d'infractions



Pour comparer

(en proportion du nombre d'habitants)



Sources : Bases statistiques communale, départementale et régionale de la délinquance enregistrée par la police et la gendarmerie nationales selon les dernières parutions officielles de 2025 portant sur l'année 2024 ([data.gouv](https://data.gouv.fr)).

Agressions physiques / sexuelles : Violences sexuelles, coups et blessures volontaires intrafamiliaux, coups et blessures volontaires, autres coups, blessures volontaires et vols violents sans arme.

Cambriolages : Cambriolages de logements.

Vols : Vols avec armes, vols d'accessoires sur véhicules, vols dans les véhicules, vols de véhicules, vols sans violence contre des personnes, destructions, dégradations volontaires et escroqueries.

Stupéfiants : Trafic de stupéfiants dont (AFD) et usage de stupéfiants.

Services à la population



Commerce

Hypermarché	X <u>Condé-en-Normandie</u> 20km
Supermarché	X <u>Falaise</u> 5km
Superette	X <u>Ussy</u> 5km
Boulangerie	X <u>Villers-Canivet</u> 4km
Boucherie	X <u>Falaise</u> 6km
Restaurant	X <u>Pierrepont</u> 4km
Garage	X <u>Saint-Germain-Langot</u> 4km
Station-service	X <u>Falaise</u> 6km
Banque	X <u>Falaise</u> 6km
La poste	X <u>Falaise</u> 6km
Coiffeur	X <u>Pierrepont</u> 3km
Tabac	X <u>Athis-Val de Rouvre</u> 19km
Bars / discothèque	X <u>Falaise</u> 6km
Bibliothèque	X <u>Grainville-Langannerie</u> 13km
Cinéma	X <u>Ussy</u> 5km
Vétérinaire	X <u>Saint-Martin-de-Mieux</u> 5km



Santé

Pharmacie	X <u>Falaise</u> 6km
Hôpital	X <u>Falaise</u> 6km
Laboratoire d'analyses médicales	X <u>Falaise</u> 6km
Etablissement pour handicapé	X <u>Falaise</u> 5km
EHPA	X <u>Falaise</u> 6km
Médecin	X <u>Falaise</u> 6km
Dentiste	X <u>Falaise</u> 6km
Chirurgien	X <u>Saint-Rémy</u> 16km
Dermatologue	X <u>Putanges-le-Lac</u> 15km
Anesthésiste	X <u>Saint-Sylvain</u> 18km
Gastro-entérologue	X <u>Saint-Martin-de-Fontenay</u> 25km
Gynécologue	X <u>Condé-en-Normandie</u> 21km
Cancérologue	X <u>Le Havre</u> 72km
Neurologue	X <u>Caen</u> 30km
Ophthalmologue	X <u>Argentan</u> 25km
ORL	X <u>Caen</u> 30km
Cardiologue	X <u>Falaise</u> 6km
Pédiatre	X <u>Fleury-sur-Orne</u> 28km
Pneumologue	X <u>Caen</u> 30km
Psychologue	X <u>Morteaux-Couliboeuf</u> 16km
Radiologue	X <u>Saint-Georges-des-Groseillers</u> 25km
Rhumatologue	X <u>Caen</u> 30km
Sage-femme	X <u>Falaise</u> 6km



Éducation

Crèche	X <u>Saint-Martin-de-Mieux</u> 5km
Ecole maternelle Public	X <u>Soumont-Saint-Quentin</u> 10km
Ecole maternelle Privé	X <u>Caen</u> 30km
Ecole primaire Public	1
Ecole primaire Privé	X <u>Falaise</u> 6km
Collège Public	X <u>Falaise</u> 7km
Collège Privé	X <u>Falaise</u> 6km
Lycée Public	X <u>Falaise</u> 7km
Lycée Privé	X <u>Giel-Courteilles</u> 16km

Sources : Base Sirene des entreprises et de leurs établissements selon les dernières parutions officielles de 2025 portant sur l'année 2024 ([data.gouv](https://data.gouv.fr)). Liste, localisation et tarifs des professionnels de santé selon les dernières parutions officielles de 2025 portant sur l'année 2024 ([opendatasoft](https://opendatasoft.com)) et FINISS Extraction du Fichier des établissements selon les dernières parutions officielles de 2025 portant sur l'année 2024 ([data.gouv](https://data.gouv.fr)). Adresse et géolocalisation des établissements d'enseignement du premier et second degrés selon les

bien-dans-ma-ville.fr

Villes autour de Martigny-sur-l'Ante

Ville	Habitants	Superficie	Pop densité	Pop active	Taux chômage	Revenu moyen	Prix immobilier
Leffard	204	6 km ²	34 h/km ²	46.6%	2%	20 710 €/an	1 248 €/m ²
Noron-l'Abbaye (1 avis)	327	7 km ²	47 h/km ²	46.5%	4.3%	22 840 €/an	1 224 €/m ²
Saint-Germain-Langot	350	10 km ²	35 h/km ²	45.1%	2.3%	21 660 €/an	2 460 €/m ²
Pierrepont	83	4 km ²	21 h/km ²	53%	2.4%	NC	1 651 €/m ²
Les Loges-Saulces	156	6 km ²	26 h/km ²	53.2%	4.5%	22 690 €/an	1 214 €/m ²
Villers-Canivet	720	12 km ²	60 h/km ²	48.6%	4.2%	23 020 €/an	1 704 €/m ²
Tréprel	112	5 km ²	22 h/km ²	42.9%	4.5%	21 630 €/an	770 €/m ²
Rapilly	44	4 km ²	11 h/km ²	45.5%	6.8%	NC	NC
Saint-Martin-de-Mieux	396	10 km ²	40 h/km ²	49.5%	2.8%	22 450 €/an	792 €/m ²
Aubigny	291	5 km ²	58 h/km ²	52.2%	4.1%	25 570 €/an	1 471 €/m ²
Ussy	869	8 km ²	109 h/km ²	47.9%	3.9%	22 480 €/an	1 000 €/m ²
Fourneaux-le-Val	155	5 km ²	31 h/km ²	46.5%	7.1%	24 740 €/an	1 418 €/m ²
Ménil-Vin	51	3 km ²	17 h/km ²	58.8%	2%	NC	809 €/m ²
Falaise (8 avis)	7 680	11 km ²	698 h/km ²	43.1%	6.9%	20 500 €/an	3 704 €/m ²
Saint-Pierre-Canivet	462	7 km ²	66 h/km ²	46.1%	3.7%	22 890 €/an	3 056 €/m ²

bien-dans-ma-ville.fr



Vous aimez votre ville ? Notez-la !

Et faites-nous part de vos remarques constructives



Avec

BIEN dans ma **VILLE** 