



Version web

# Ville de Martigny

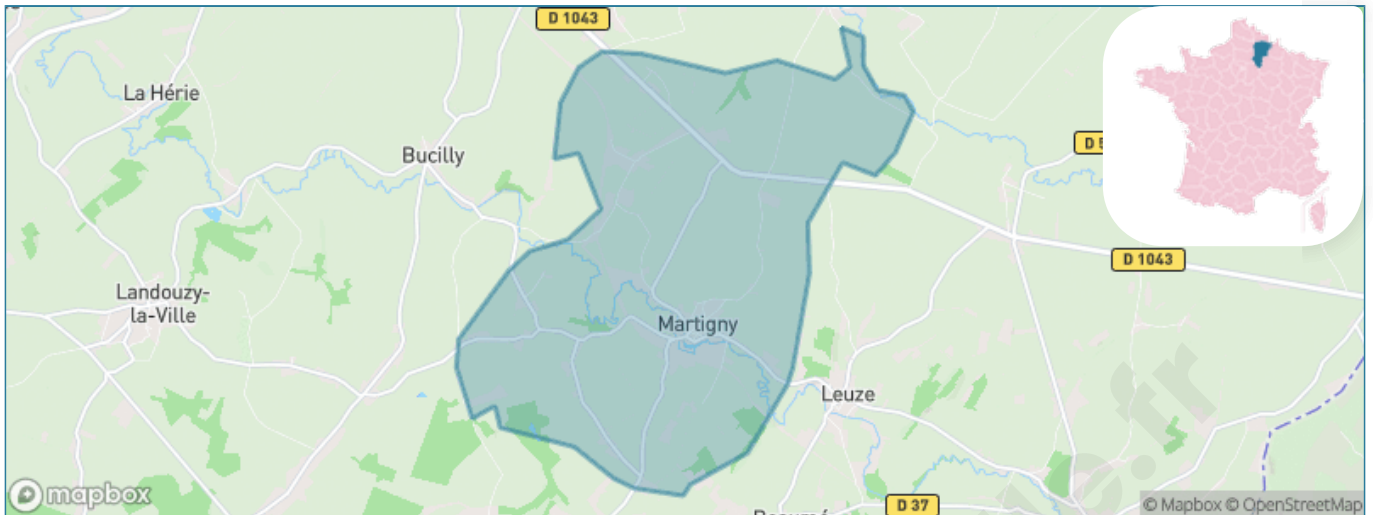
Présenté par

**BIEN** dans  
ma **VILLE** 

# Sommaire

Situation géographique .....	3
Statistiques sur la population .....	4
Evolution du nombre d'habitants .....	4
Tranche d'âge .....	5
0-14 ans .....	5
15-29 ans .....	5
30-44 ans .....	5
45-59 ans .....	5
60-74 ans .....	5
75-89 ans .....	5
90 ans et + .....	5
Activité professionnelle .....	5
Agriculteurs .....	5
Artisans, Commerçants .....	5
Cadres et sup. ....	5
Professions intermédiaires .....	5
Employé .....	5
Ouvrier .....	5
Retraité .....	5
Autres .....	5
Niveau de diplôme .....	6
Sans diplôme ou CEP .....	6
Brevet, BEPC, DNB .....	6
CAP-BEP ou équivalent .....	6
BAC ou équivalent .....	6
BAC+2 .....	6
BAC+3 ou +4 .....	6
BAC+5 ou plus .....	6
Composition des ménages .....	6
Couple sans enfant .....	6
Couple avec enfant(s) .....	6
Famille monoparentale .....	6
Colocation / Autre .....	6
Personnes seules .....	6
Profils électoraux .....	7
Premier tour .....	7
Sécurité .....	8
Evolution du nombre d'infractions .....	8
Pour comparer .....	9
Services à la population .....	10
Commerce .....	10
Éducation .....	10
Villes autour de Martigny .....	11

# Situation géographique



## i Informations clés

- **Région** : Hauts-de-France
- **Département** : Aisne
- **Code postal** : 02500
- **Superficie** : 17 km<sup>2</sup>



# Statistiques sur la population



Nombre d'habitants

**410**



Age moyen

**41 ans**



Pop active

**44.1%**



Taux chômage

**13.6%**



Pop densité

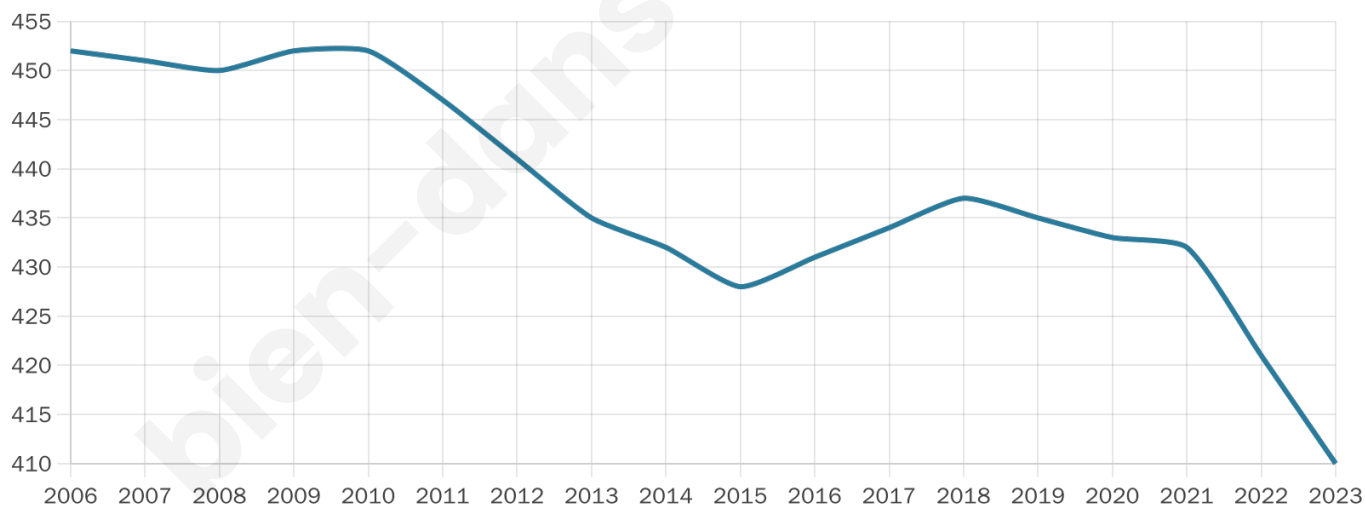
**24 h/km<sup>2</sup>**



Revenu moyen

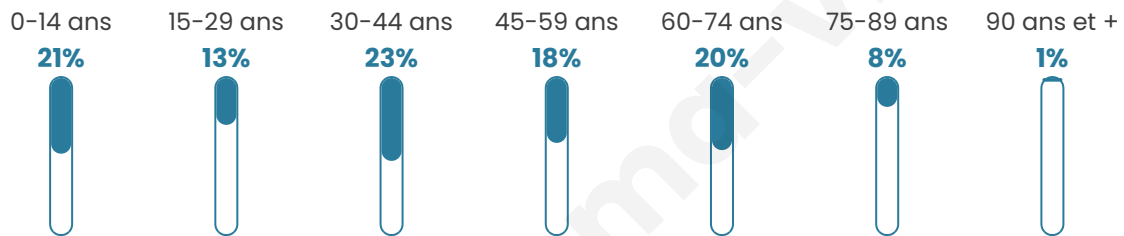
**18 720 €/an**

## Evolution du nombre d'habitants

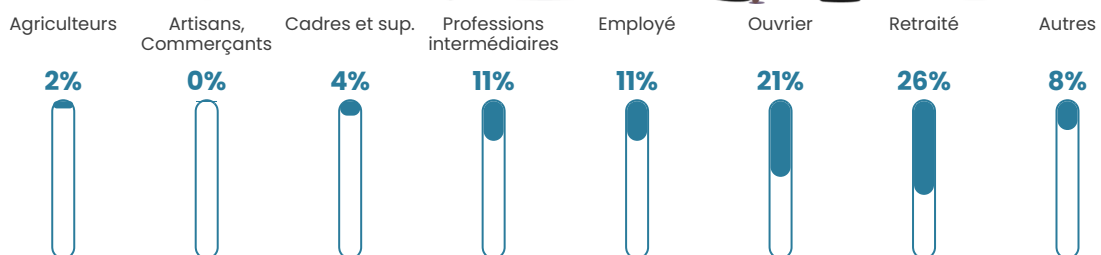


Sources : Institut national de la statistique et des études économiques (insee) selon Les dernières parutions officielles de 2024 portant sur les années 2020, 2021 et 2022.

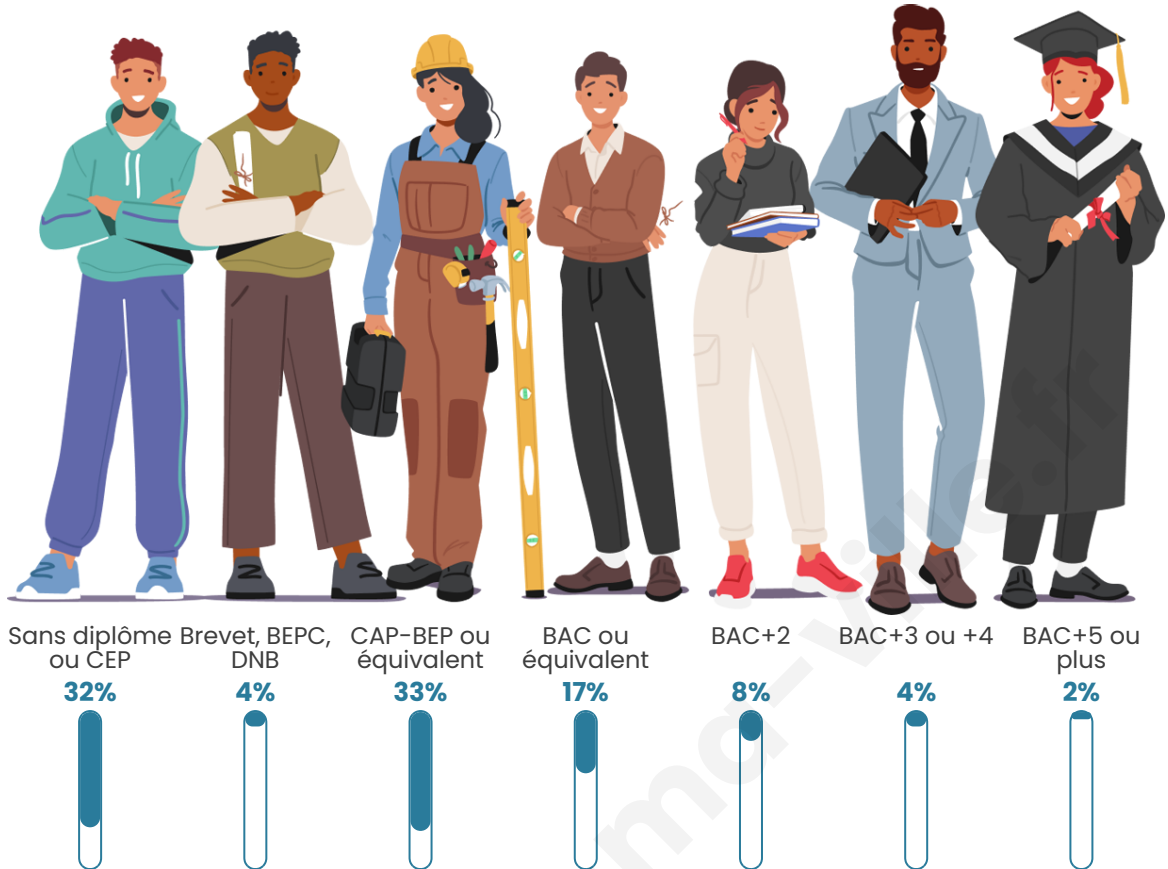
## Tranche d'âge




## Activité professionnelle



## Niveau de diplôme



## Composition des ménages



# Profils électoraux

## Premier tour

	Marine LE PEN	42.15 %
	Emmanuel MACRON	21.90 %
	Jean-Luc MÉLENCHON	9.92 %
	Éric ZEMMOUR	8.68 %
	Fabien ROUSSEL	6.20 %
	Valérie PÉCRESSE	5.37 %
	Jean LASSALLE	2.07 %
	Yannick JADOT	1.65 %
	Nathalie ARTHAUD	0.83 %
	Philippe POUTOU	0.83 %
	Nicolas DUPONT-AIGNAN	0.41 %
	Anne HIDALGO	0.00 %



### 313 inscrits

Participation : 79.87%

Votes blancs : 0.40%

Votes nuls : 2.80%

## Second tour

	Emmanuel MACRON	34,91 %
	Marine LE PEN	65,09 %

### 313 inscrits

Participation : 77.32%

Votes blancs : 2.89%

Votes nuls : 1.24%

# Sécurité



Agressions physiques / sexuelles

0



Cambriolages

0



Vols / dégradations

0



Stupéfiants

0

## Evolution du nombre d'infractions



## Pour comparer

(en proportion du nombre d'habitants)



Sources : Bases statistiques communale, départementale et régionale de la délinquance enregistrée par la police et la gendarmerie nationales selon les dernières parutions officielles de 2025 portant sur l'année 2024 ([data.gouv](https://data.gouv.fr)).

Agressions physiques / sexuelles : Violences sexuelles, coups et blessures volontaires intrafamiliaux, coups et blessures volontaires, autres coups, blessures volontaires et vols violents sans arme.

Cambriolages : Cambriolages de logements.

Vols : Vols avec armes, vols d'accessoires sur véhicules, vols dans les véhicules, vols de véhicules, vols sans violence contre des personnes, destructions, dégradations volontaires et escroqueries.

Stupéfiants : Trafic de stupéfiants dont (AFD) et usage de stupéfiants.

# Services à la population



## Commerce

Hypermarché	X <a href="#">Hirson</a> 6km
Supermarché	X <a href="#">Hirson</a> 5km
Superette	X <a href="#">Aubenton</a> 6km
Boulangerie	1
Boucherie	X <a href="#">Saint-Michel</a> 6km
Restaurant	X <a href="#">Saint-Michel</a> 6km
Garage	X <a href="#">Bucilly</a> 3km
Station-service	X <a href="#">Hirson</a> 7km
Banque	X <a href="#">Aubenton</a> 6km
La poste	X <a href="#">Hirson</a> 6km
Coiffeur	1
Tabac	X <a href="#">Sains-du-Nord</a> 27km
Bars / discothèque	2
Bibliothèque	X <a href="#">Sains-du-Nord</a> 27km
Cinéma	X <a href="#">Hirson</a> 7km
Vétérinaire	X <a href="#">Saint-Michel</a> 6km



## Santé

Pharmacie	X <a href="#">Saint-Michel</a> 6km
Hôpital	X <a href="#">Hirson</a> 8km
Laboratoire d'analyses médicales	X <a href="#">Hirson</a> 8km
Etablissement pour handicapé	X <a href="#">Saint-Michel</a> 6km
EHPA	X <a href="#">Hirson</a> 7km
Médecin	X <a href="#">Hirson</a> 6km
Dentiste	X <a href="#">Aubenton</a> 6km
Chirurgien	X <a href="#">Wignehies</a> 18km
Dermatologue	X <a href="#">Vervins</a> 17km
Anesthésiste	X <a href="#">Wignehies</a> 18km
Gastro-entérologue	X <a href="#">Wignehies</a> 20km
Gynécologue	X <a href="#">Vervins</a> 17km
Cancérologue	X <a href="#">Saint-Quentin</a> 59km
Neurologue	X <a href="#">Charleville-Mézières</a> 42km
Ophtalmologue	X <a href="#">Wignehies</a> 20km
ORL	X <a href="#">Wignehies</a> 20km
Cardiologue	X <a href="#">Fourmies</a> 18km
Pédiatre	X <a href="#">Charleville-Mézières</a> 43km
Pneumologue	X <a href="#">Wignehies</a> 20km
Psychologue	X <a href="#">Guise</a> 37km
Radiologue	X <a href="#">Fourmies</a> 17km
Rhumatologue	X <a href="#">Charleville-Mézières</a> 43km
Sage-femme	X <a href="#">Fourmies</a> 18km



## Éducation

Crèche	X <a href="#">Hirson</a> 6km
Ecole maternelle Public	X <a href="#">Hirson</a> 6km
Ecole maternelle Privé	X <a href="#">Charleville-Mézières</a> 43km
Ecole primaire Public	1
Ecole primaire Privé	X <a href="#">Hirson</a> 7km
Collège Public	X <a href="#">Saint-Michel</a> 6km
Collège Privé	X <a href="#">Hirson</a> 7km
Lycée Public	X <a href="#">Hirson</a> 8km
Lycée Privé	X <a href="#">Fontaine-lès-Vervins</a> 17km

Sources : Base Sirene des entreprises et de leurs établissements selon les dernières parutions officielles de 2025 portant sur l'année 2024 ([data.gouv](#)). Liste, localisation et tarifs des professionnels de santé selon les dernières parutions officielles de 2025 portant sur l'année 2024 ([opendatasoft](#)) et FINISS Extraction du Fichier des établissements selon les dernières parutions officielles de 2025 portant sur l'année 2024 ([data.gouv](#)). Adresse et géolocalisation des établissements d'enseignement du premier et second degrés selon les dernières parutions officielles de 2025 portant sur l'année 2024 ([data.education.gouv](#))

## Villes autour de Martigny

Ville	Habitants	Superficie	Pop densité	Pop active	Taux chômage	Revenu moyen	Prix immobilier
Leuze	190	10 km <sup>2</sup>	19 h/km <sup>2</sup>	38.4%	5.3%	20 640 €/an	857 €/m <sup>2</sup>
Besmont	132	15 km <sup>2</sup>	9 h/km <sup>2</sup>	52.3%	3%	20 070 €/an	851 €/m <sup>2</sup>
Beaumé	82	9 km <sup>2</sup>	9 h/km <sup>2</sup>	41.5%	7.3%	NC	777 €/m <sup>2</sup>
Bucilly	204	12 km <sup>2</sup>	17 h/km <sup>2</sup>	40.2%	5.9%	19 480 €/an	1 178 €/m <sup>2</sup>
Éparcy	38	7 km <sup>2</sup>	5 h/km <sup>2</sup>	34.2%	0%	NC	797 €/m <sup>2</sup>
Saint-Michel (1 avis)	3 199	42 km <sup>2</sup>	76 h/km <sup>2</sup>	42.5%	9%	18 600 €/an	975 €/m <sup>2</sup>
Landouzy-la-Ville	503	15 km <sup>2</sup>	34 h/km <sup>2</sup>	45.7%	6.4%	21 980 €/an	1 527 €/m <sup>2</sup>
Watigny (1 avis)	350	21 km <sup>2</sup>	17 h/km <sup>2</sup>	48.3%	5.1%	21 450 €/an	696 €/m <sup>2</sup>
Logny-lès-Aubenton	84	8 km <sup>2</sup>	11 h/km <sup>2</sup>	44%	4.8%	NC	755 €/m <sup>2</sup>
Aubenton	658	23 km <sup>2</sup>	29 h/km <sup>2</sup>	45.6%	8.2%	18 600 €/an	743 €/m <sup>2</sup>
Any-Martin-Rieux	456	17 km <sup>2</sup>	27 h/km <sup>2</sup>	41.4%	4.8%	19 970 €/an	919 €/m <sup>2</sup>
La Hérie (1 avis)	125	4 km <sup>2</sup>	31 h/km <sup>2</sup>	38.4%	4.8%	20 120 €/an	584 €/m <sup>2</sup>
Hirson (7 avis)	8 469	33 km <sup>2</sup>	257 h/km <sup>2</sup>	37.9%	9.2%	16 460 €/an	824 €/m <sup>2</sup>
Buire (1 avis)	795	4 km <sup>2</sup>	199 h/km <sup>2</sup>	45.4%	6.8%	21 200 €/an	724 €/m <sup>2</sup>
Hannappes	136	8 km <sup>2</sup>	17 h/km <sup>2</sup>	30.1%	4.4%	19 740 €/an	NC

bien-dans-ma-ville.fr



# **Vous aimez votre ville ? Notez-la !**

Et faites-nous part de vos remarques constructives



Avec

**BIEN** dans ma **VILLE** 