



Version web

# Ville de Marsoulas

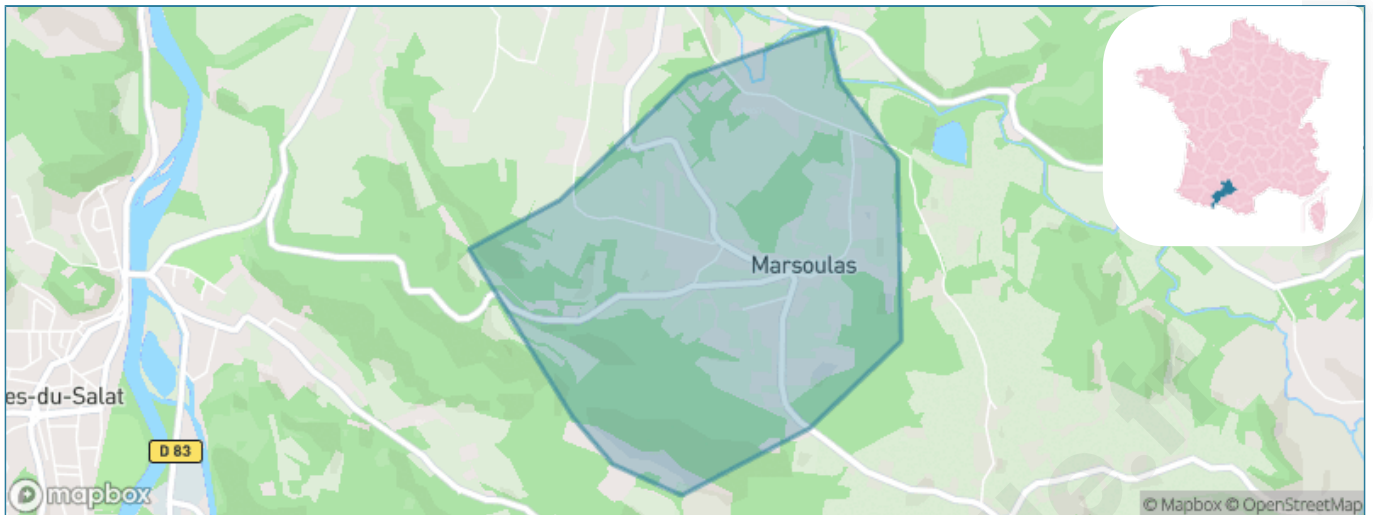
Présenté par



# Sommaire

Situation géographique .....	3
Statistiques sur la population .....	4
Evolution du nombre d'habitants .....	4
Tranche d'âge .....	5
0-14 ans .....	5
15-29 ans .....	5
30-44 ans .....	5
45-59 ans .....	5
60-74 ans .....	5
75-89 ans .....	5
90 ans et + .....	5
Activité professionnelle .....	5
Agriculteurs .....	5
Artisans, Commerçants .....	5
Cadres et sup. ....	5
Professions intermédiaires .....	5
Employé .....	5
Ouvrier .....	5
Retraité .....	5
Autres .....	5
Niveau de diplôme .....	6
Sans diplôme ou CEP .....	6
Brevet, BEPC, DNB .....	6
CAP-BEP ou équivalent .....	6
BAC ou équivalent .....	6
BAC+2 .....	6
BAC+3 ou +4 .....	6
BAC+5 ou plus .....	6
Composition des ménages .....	6
Couple sans enfant .....	6
Couple avec enfant(s) .....	6
Famille monoparentale .....	6
Colocation / Autre .....	6
Personnes seules .....	6
Profils électoraux .....	7
Premier tour .....	7
Sécurité .....	8
Evolution du nombre d'infractions .....	8
Pour comparer .....	9
Services à la population .....	10
Commerce .....	10
Éducation .....	10
Villes autour de Marsoulas .....	12

# Situation géographique



## i Informations clés

- **Région** : Occitanie
- **Département** : Haute-Garonne
- **Code postal** : 31260
- **Superficie** : 2 km<sup>2</sup>



# Statistiques sur la population



Nombre d'habitants

**143**



Age moyen

**43 ans**



Pop active

**51%**



Taux chômage

**9%**



Pop densité

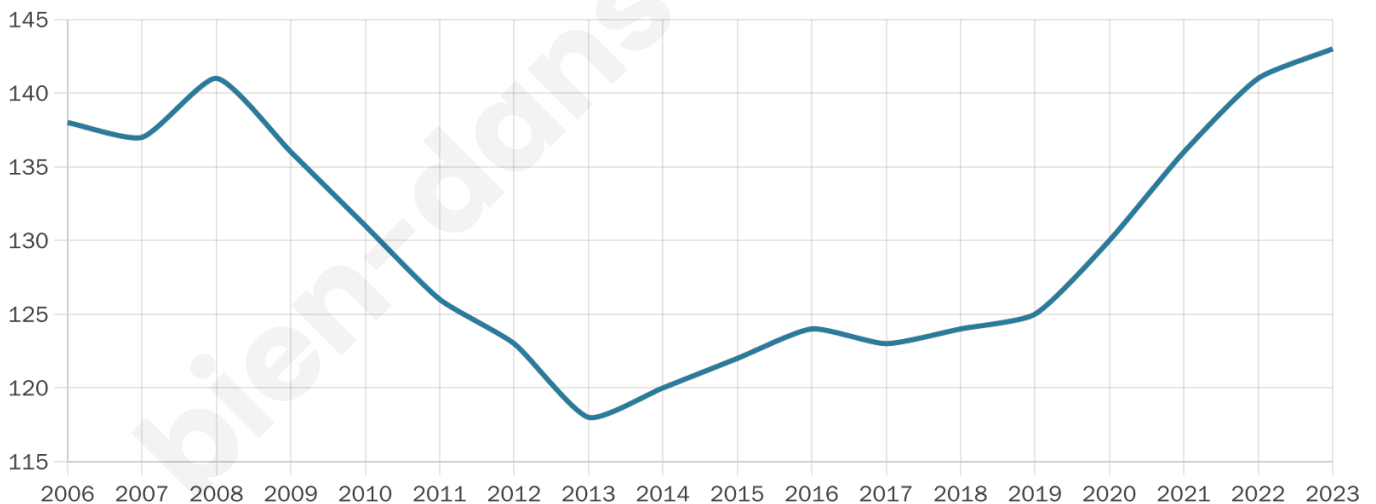
**72 h/km<sup>2</sup>**



Revenu moyen

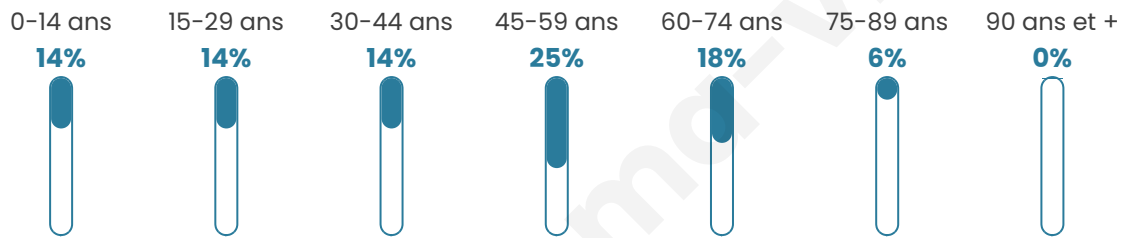
**22 870 €/an**

## Evolution du nombre d'habitants

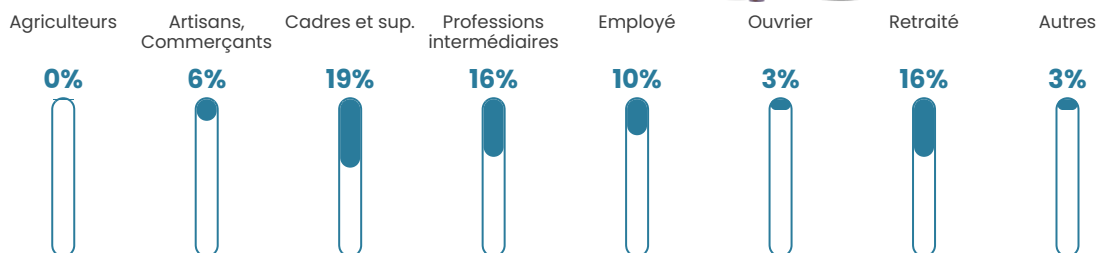


Sources : Institut national de la statistique et des études économiques (insee) selon Les dernières parutions officielles de 2024 portant sur les années 2020, 2021 et 2022.

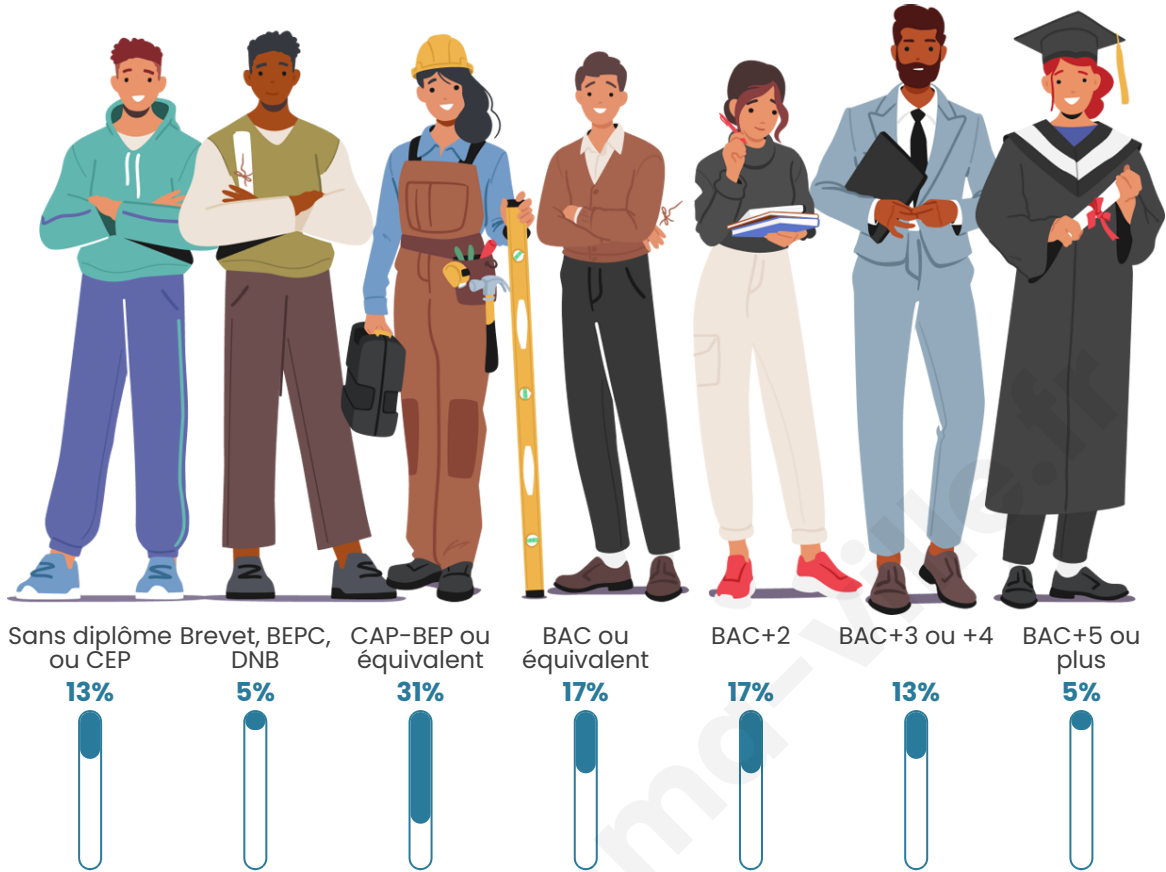
## Tranche d'âge



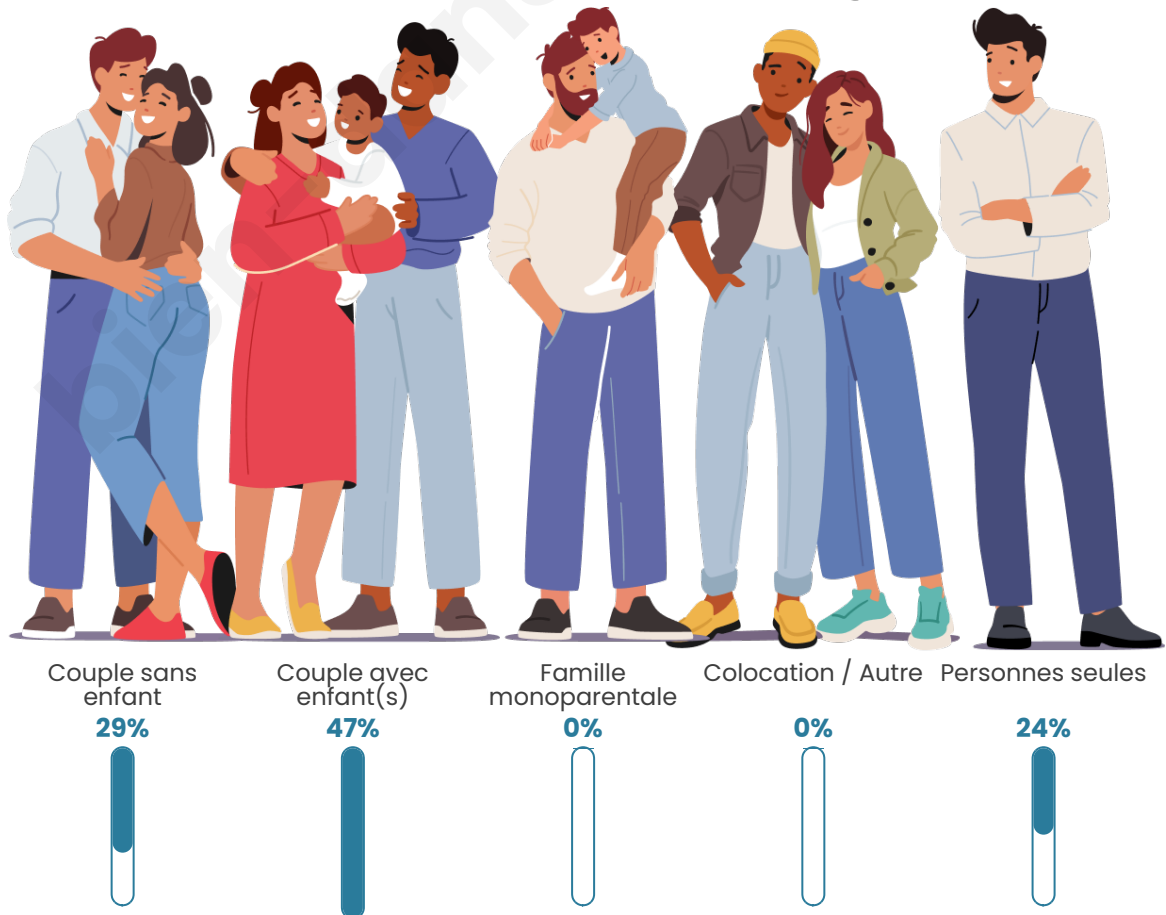
## Activité professionnelle



## Niveau de diplôme















## Composition des ménages



# Profils électoraux

## Premier tour

	Marine LE PEN	22.81 %
	Jean-Luc MÉLENCHON	22.81 %
	Emmanuel MACRON	17.54 %
	Jean LASSALLE	17.54 %
	Fabien ROUSSEL	6.14 %
	Anne HIDALGO	4.39 %
	Éric ZEMMOUR	2.63 %
	Valérie PÉCRESSE	2.63 %
	Nicolas DUPONT-AIGNAN	1.75 %
	Nathalie ARTHAUD	0.88 %
	Philippe POUTOU	0.88 %
	Yannick JADOT	0.00 %



### 134 inscrits

Participation : 88.81%

Votes blancs : 1.68%

Votes nuls : 2.52%

## Second tour

	Emmanuel MACRON	43,33 %
	Marine LE PEN	56,67 %

### 134 inscrits

Participation : 89.55%

Votes blancs : 20%

Votes nuls : 5%

# Sécurité



Agressions physiques / sexuelles

0



Cambriolages

0



Vols / dégradations

0



Stupéfiants

0

## Evolution du nombre d'infractions



## Pour comparer

(en proportion du nombre d'habitants)

■ Ville ■ Département ■ Région



Sources : Bases statistiques communale, départementale et régionale de la délinquance enregistrée par la police et la gendarmerie nationales selon les dernières parutions officielles de 2025 portant sur l'année 2024 ([data.gouv](https://data.gouv.fr)).

Agresions physiques / sexuelles : Violences sexuelles, coups et blessures volontaires intrafamiliaux, coups et blessures volontaires, autres coups, blessures volontaires et vols violents sans arme.

Cambriolages : Cambriolages de logements.

Vols : Vols avec armes, vols d'accessoires sur véhicules, vols dans les véhicules, vols de véhicules, vols sans violence contre des personnes, destructions, dégradations volontaires et escroqueries.

Stupéfiants : Trafic de stupéfiants dont (AFD) et usage de stupéfiants.

# Services à la population



## Commerce

Hypermarché	X <u>Cazères</u> 14km
Supermarché	X <u>Salies-du-Salat</u> 3km
Superette	X <u>Cassagne</u> 3km
Boulangerie	1
Boucherie	X <u>Salies-du-Salat</u> 3km
Restaurant	X <u>Betchat</u> 1km
Garage	1
Station-service	X <u>Mane</u> 4km
Banque	X <u>Salies-du-Salat</u> 3km
La poste	X <u>Betchat</u> 3km
Coiffeur	X <u>Cassagne</u> 3km
Tabac	X <u>Mazères-sur-Salat</u> 4km
Bars / discothèque	X <u>Salies-du-Salat</u> 3km
Bibliothèque	X <u>Arbas</u> 14km
Cinéma	X <u>Cazères</u> 13km
Vétérinaire	X <u>Salies-du-Salat</u> 3km



## Santé

Pharmacie	X <u>Salies-du-Salat</u> 4km
Hôpital	X <u>Salies-du-Salat</u> 3km
Laboratoire d'analyses médicales	X <u>Cazères</u> 14km
Etablissement pour handicapé	X <u>Salies-du-Salat</u> 4km
EHPA	X <u>Salies-du-Salat</u> 4km
Médecin	X <u>Salies-du-Salat</u> 3km
Dentiste	X <u>Salies-du-Salat</u> 3km
Chirurgien	X <u>Mauvezin-de-Sainte-Croix</u> 18km
Dermatologue	X <u>Saint-Girons</u> 18km
Anesthésiste	X <u>Muret</u> 50km
Gastro-entérologue	X <u>Muret</u> 49km
Gynécologue	X <u>Saint-Gaudens</u> 22km
Cancérologue	X <u>Muret</u> 50km
Neurologue	X <u>Mauvezin-de-Sainte-Croix</u> 18km
Ophtalmologue	X <u>Martres-Tolosane</u> 11km
ORL	X <u>Bagnères-de-Luchon</u> 48km
Cardiologue	X <u>Saint-Girons</u> 18km
Pédiatre	X <u>Muret</u> 49km
Pneumologue	X <u>Saint-Plancard</u> 35km
Psychologue	X <u>Saint-Michel</u> 9km
Radiologue	X <u>Cazères</u> 14km
Rhumatologue	X <u>Saint-Gaudens</u> 21km
Sage-femme	X <u>Saint-Martory</u> 7km



## Éducation

Crèche	X <u>Salies-du-Salat</u> 4km
Ecole maternelle Public	X <u>Boussens</u> 9km
Ecole maternelle Privé	X <u>Plaisance-du-Touch</u> 57km
Ecole primaire Public	1
Ecole primaire Privé	X <u>Moulis</u> 17km
Collège Public	X <u>Salies-du-Salat</u> 4km
Collège Privé	X <u>Moulis</u> 17km
Lycée Public	X <u>Cazères</u> 14km
Lycée Privé	X <u>Moulis</u> 15km

([data.gouv](#)). Liste, localisation et tarifs des professionnels de santé selon les dernières parutions officielles de 2025 portant sur l'année 2024 ([opendatasoft](#)) et FINESS Extraction du Fichier des établissements selon les dernières parutions officielles de 2025 portant sur l'année 2024 ([data.gouv](#)). Adresse et géolocalisation des établissements d'enseignement du premier et second degrés selon les dernières parutions officielles de 2025 portant sur l'année 2024 ([data.education.gouv](#))

bien-dans-ma-ville.fr

## Villes autour de Marsoulas

Ville	Habitants	Superficie	Pop densité	Pop active	Taux chômage	Revenu moyen	Prix immobilier
Betchat	355	22 km <sup>2</sup>	16 h/km <sup>2</sup>	38.9%	4.8%	21 740 €/an	1 079 €/m <sup>2</sup>
Cassagne	641	11 km <sup>2</sup>	58 h/km <sup>2</sup>	47.1%	2.7%	24 240 €/an	1 292 €/m <sup>2</sup>
Escoulis	76	4 km <sup>2</sup>	19 h/km <sup>2</sup>	48.7%	11.8%	NC	1 304 €/m <sup>2</sup>
Touille	245	6 km <sup>2</sup>	41 h/km <sup>2</sup>	44.1%	2.4%	23 290 €/an	1 195 €/m <sup>2</sup>
Belbèze-en-Comminges	108	9 km <sup>2</sup>	12 h/km <sup>2</sup>	46.3%	4.6%	21 530 €/an	1 294 €/m <sup>2</sup>
Mazères-sur-Salat	628	6 km <sup>2</sup>	105 h/km <sup>2</sup>	47.6%	5.7%	22 380 €/an	1 326 €/m <sup>2</sup>
Salies-du-Salat (3 avis)	1 733	6 km <sup>2</sup>	289 h/km <sup>2</sup>	34.5%	5.9%	20 110 €/an	1 307 €/m <sup>2</sup>
Mane	969	6 km <sup>2</sup>	162 h/km <sup>2</sup>	40.8%	5.7%	21 030 €/an	1 023 €/m <sup>2</sup>
His (1 avis)	235	5 km <sup>2</sup>	47 h/km <sup>2</sup>	43%	7.2%	19 320 €/an	838 €/m <sup>2</sup>
Montsaunès	455	9 km <sup>2</sup>	51 h/km <sup>2</sup>	45.1%	4.6%	23 740 €/an	362 €/m <sup>2</sup>
Cérizols	138	14 km <sup>2</sup>	10 h/km <sup>2</sup>	44.9%	2.9%	20 560 €/an	1 492 €/m <sup>2</sup>
Ausseing	91	5 km <sup>2</sup>	18 h/km <sup>2</sup>	49.5%	11%	NC	534 €/m <sup>2</sup>
La Bastide-du-Salat (1 avis)	203	6 km <sup>2</sup>	34 h/km <sup>2</sup>	46.3%	4.4%	22 140 €/an	1 421 €/m <sup>2</sup>
Castagnède	172	3 km <sup>2</sup>	57 h/km <sup>2</sup>	52.3%	7.6%	23 040 €/an	994 €/m <sup>2</sup>
Montgaillard-de-Salies	108	6 km <sup>2</sup>	18 h/km <sup>2</sup>	48.1%	3.7%	16 280 €/an	1 290 €/m <sup>2</sup>

bien-dans-ma-ville.fr



# Vous aimez votre ville ? Notez-la !

Et faites-nous part de vos remarques constructives



Avec

**BIEN** dans ma **VILLE** 