



Version web

# Ville de Marseillan

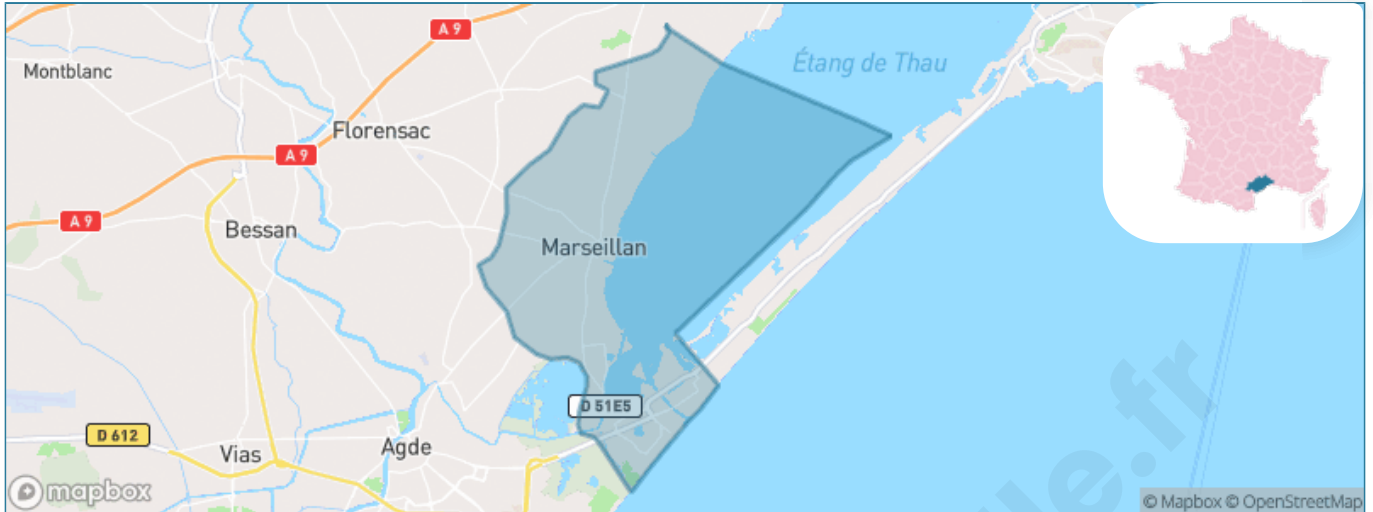
Présenté par

**BIEN** dans  
ma **VILLE** 

# Sommaire

Situation géographique .....	3
Statistiques sur la population .....	4
Evolution du nombre d'habitants .....	4
Tranche d'âge .....	5
0-14 ans .....	5
15-29 ans .....	5
30-44 ans .....	5
45-59 ans .....	5
60-74 ans .....	5
75-89 ans .....	5
90 ans et + .....	5
Activité professionnelle .....	5
Agriculteurs .....	5
Artisans, Commerçants .....	5
Cadres et sup. ....	5
Professions intermédiaires .....	5
Employé .....	5
Ouvrier .....	5
Retraité .....	5
Autres .....	5
Niveau de diplôme .....	6
Sans diplôme ou CEP .....	6
Brevet, BEPC, DNB .....	6
CAP-BEP ou équivalent .....	6
BAC ou équivalent .....	6
BAC+2 .....	6
BAC+3 ou +4 .....	6
BAC+5 ou plus .....	6
Composition des ménages .....	6
Couple sans enfant .....	6
Couple avec enfant(s) .....	6
Famille monoparentale .....	6
Colocation / Autre .....	6
Personnes seules .....	6
Profil électoraux .....	7
Premier tour .....	7
Sécurité .....	8
Evolution du nombre d'infractions .....	8
Pour comparer .....	9
Services à la population .....	10
Commerce .....	10
Éducation .....	10
Villes autour de Marseillan .....	11
Avis sur la ville de Marseillan .....	12
Moyenne par critère .....	12
Villes autour de Marseillan .....	12
Répartition des avis par note .....	12
Répartition des avis par note .....	12

# Situation géographique



## i Informations clés

- **Région** : Occitanie
- **Département** : Hérault
- **Code postal** : 34340
- **Superficie** : 51 km<sup>2</sup>



# Statistiques sur la population



Nombre d'habitants

**8 414**



Age moyen

**50 ans**



Pop active

**32.5%**



Taux chômage

**16%**



Pop densité

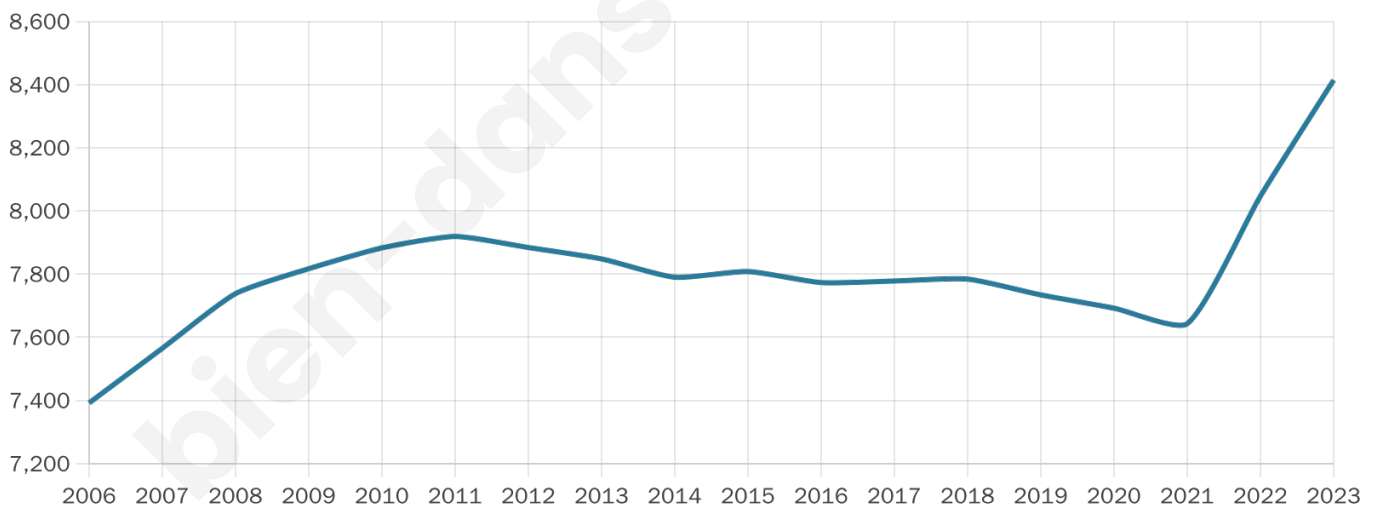
**165 h/km<sup>2</sup>**



Revenu moyen

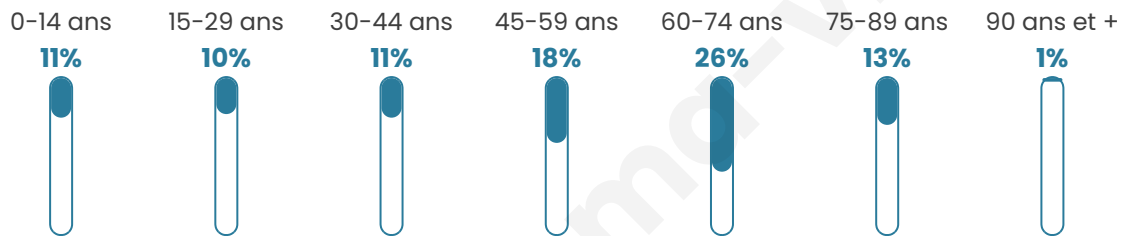
**20 880 €/an**

## Evolution du nombre d'habitants

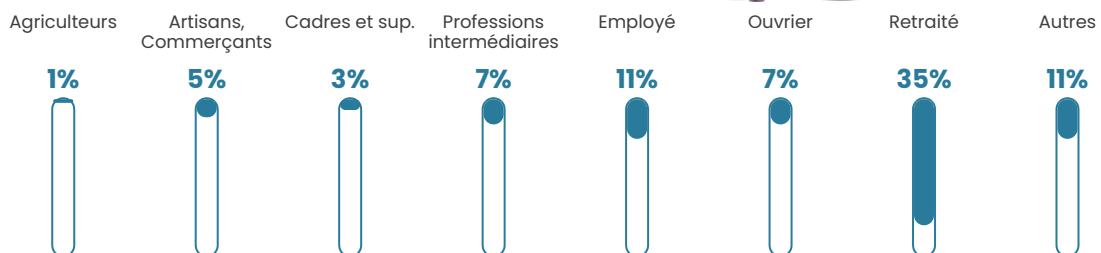


Sources : Institut national de la statistique et des études économiques (insee) selon Les dernières parutions officielles de 2024 portant sur les années 2020, 2021 et 2022.


## Tranche d'âge




## Activité professionnelle



## Niveau de diplôme





## Composition des ménages



# Profils électoraux

## Premier tour

	Marine LE PEN	34.10 %
	Emmanuel MACRON	21.98 %
	Jean-Luc MÉLENCHON	15.54 %
	Éric ZEMMOUR	11.99 %
	Jean LASSALLE	3.73 %
	Valérie PÉCRESSE	3.56 %
	Yannick JADOT	2.75 %
	Fabien ROUSSEL	2.01 %
	Nicolas DUPONT-AIGNAN	1.68 %
	Anne HIDALGO	1.62 %
	Nathalie ARTHAUD	0.52 %
	Philippe POUTOU	0.52 %



### 6 910 inscrits

Participation : 77.16%

Votes blancs : 1.13%

Votes nuls : 0.77%

## Second tour

	Emmanuel MACRON	41,37 %
	Marine LE PEN	58,63 %

### 6 903 inscrits

Participation : 75.63%

Votes blancs : 5.32%

Votes nuls : 2.64%

# Sécurité



Agressions physiques / sexuelles

**113**



Cambriolages

**43**



Vols / dégradations

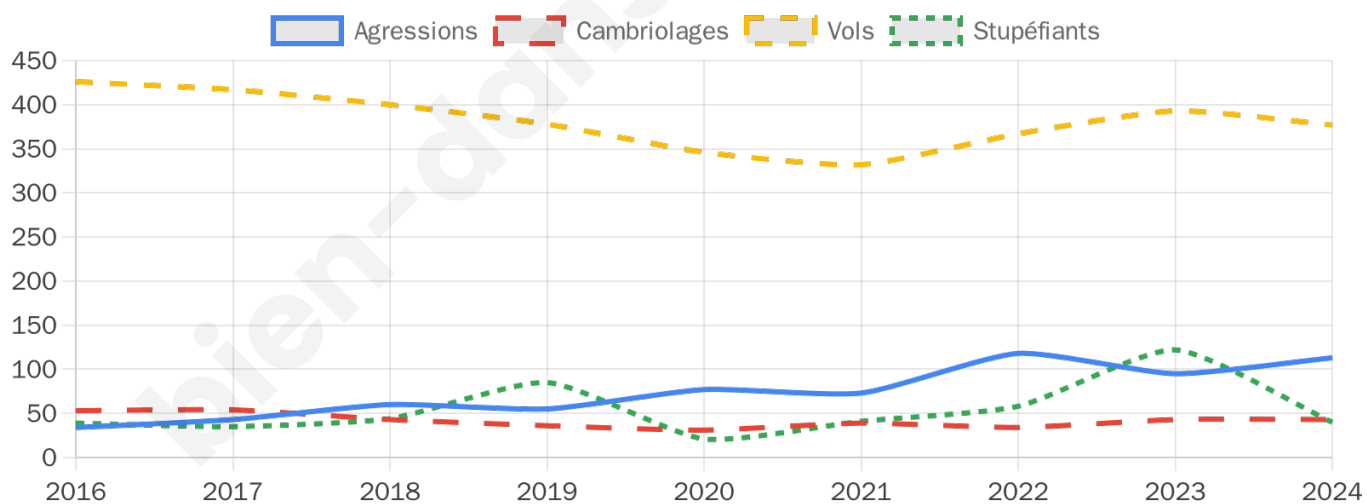
**377**



Stupéfiants

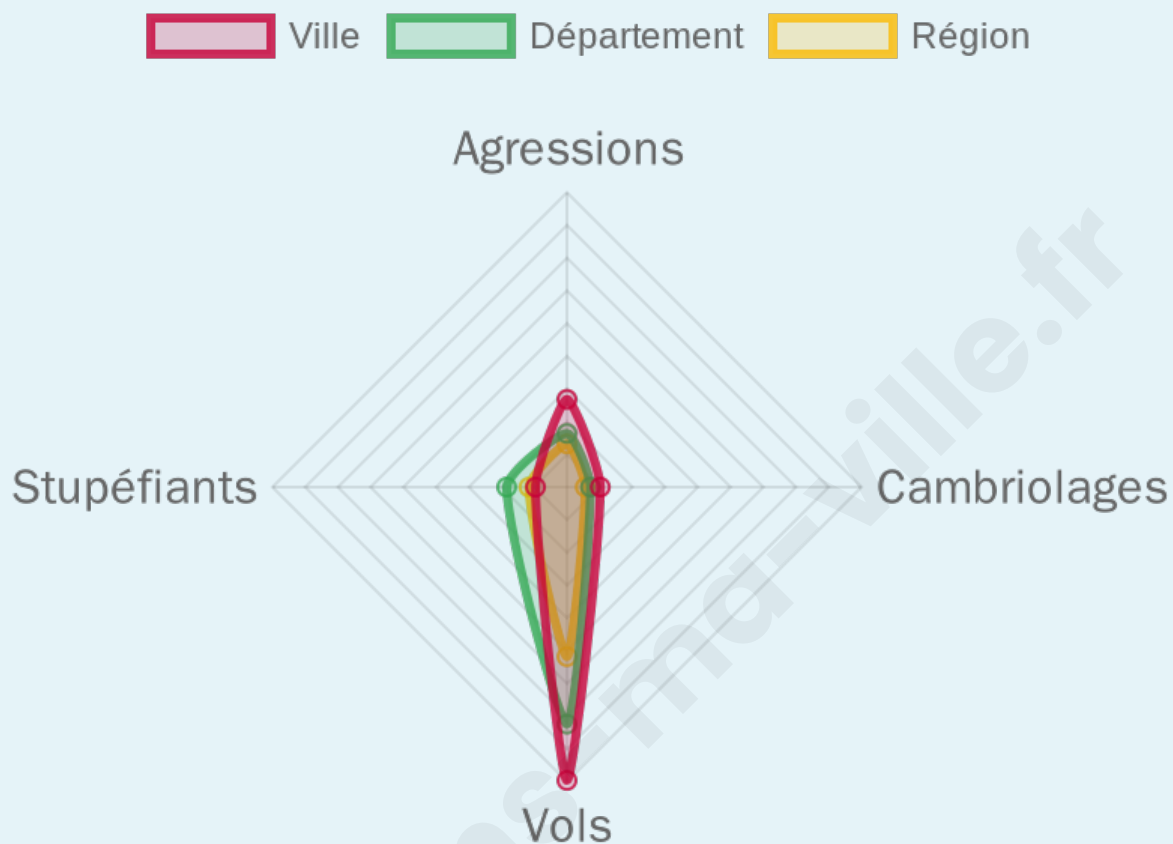
**40**

## Evolution du nombre d'infractions



## Pour comparer

(en proportion du nombre d'habitants)



Sources : Bases statistiques communale, départementale et régionale de la délinquance enregistrée par la police et la gendarmerie nationales selon les dernières parutions officielles de 2025 portant sur l'année 2024 ([data.gouv](https://data.gouv.fr)).

Agressions physiques / sexuelles : Violences sexuelles, coups et blessures volontaires intrafamiliaux, coups et blessures volontaires, autres coups, blessures volontaires et vols violents sans arme.

Cambriolages : Cambriolages de logements.

Vols : Vols avec armes, vols d'accessoires sur véhicules, vols dans les véhicules, vols de véhicules, vols sans violence contre des personnes, destructions, dégradations volontaires et escroqueries.

Stupéfiants : Trafic de stupéfiants dont (AFD) et usage de stupéfiants.

# Services à la population



## Commerce

Hypermarché	X <a href="#">Agde</a> 6km
Supermarché	<b>3</b>
Superette	<b>21</b>
Boulangerie	<b>5</b>
Boucherie	<b>4</b>
Restaurant	<b>95</b>
Garage	<b>13</b>
Station-service	<b>1</b>
Banque	<b>5</b>
La poste	<b>4</b>
Coiffeur	<b>20</b>
Tabac	<b>4</b>
Bars / discothèque	<b>17</b>
Bibliothèque	X <a href="#">Agde</a> 9km
Cinéma	X <a href="#">Agde</a> 6km
Vétérinaire	<b>3</b>



## Santé

Pharmacie	<b>3</b>
Hôpital	X <a href="#">Agde</a> 7km
Laboratoire d'analyses médicales	<b>1</b>
Etablissement pour handicapé	<b>1</b>
EHPA	<b>1</b>
Médecin	<b>7</b>
Dentiste	<b>4</b>
Chirurgien	X <a href="#">Agde</a> 6km
Dermatologue	X <a href="#">Agde</a> 6km
Anesthésiste	X <a href="#">Pézenas</a> 15km
Gastro-entérologue	X <a href="#">Agde</a> 6km
Gynécologue	X <a href="#">Agde</a> 6km
Cancérologue	X <a href="#">Béziers</a> 23km
Neurologue	X <a href="#">Sète</a> 13km
Ophthalmologue	X <a href="#">Agde</a> 6km
ORL	X <a href="#">Agde</a> 6km
Cardiologue	X <a href="#">Agde</a> 7km
Pédiatre	X <a href="#">Florensac</a> 7km
Pneumologue	X <a href="#">Agde</a> 6km
Psychologue	X <a href="#">Agde</a> 7km
Radiologue	X <a href="#">Agde</a> 7km
Rhumatologue	X <a href="#">Agde</a> 7km
Sage-femme	X <a href="#">Agde</a> 6km



## Éducation

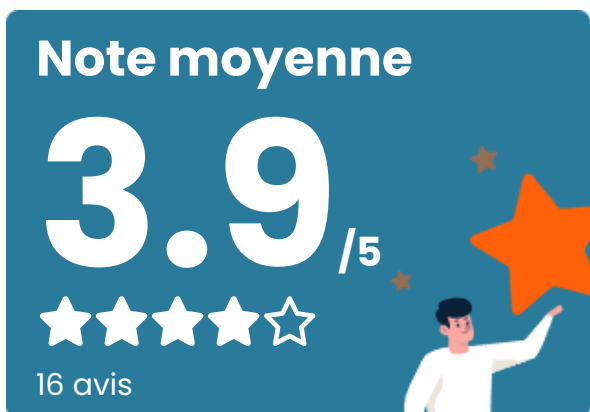
Crèche	<b>1</b>
Ecole maternelle Public	<b>1</b>
Ecole maternelle Privé	X <a href="#">Frontignan</a> 21km
Ecole primaire Public	<b>2</b>
Ecole primaire Privé	X <a href="#">Agde</a> 6km
Collège Public	<b>1</b>
Collège Privé	X <a href="#">Agde</a> 5km
Lycée Public	X <a href="#">Agde</a> 7km
Lycée Privé	X <a href="#">Agde</a> 7km

Sources : Base Sirene des entreprises et de leurs établissements selon les dernières parutions officielles de 2025 portant sur l'année 2024 ([data.gouv](#)). Liste, localisation et tarifs des professionnels de santé selon les dernières parutions officielles de 2025 portant sur l'année 2024 ([opendatasoft](#)) et FINISS Extraction du Fichier des établissements selon les dernières parutions officielles de 2025 portant sur l'année 2024 ([data.gouv](#)). Adresse et géolocalisation des établissements d'enseignement du premier et second degrés selon les dernières parutions officielles de 2025 portant sur l'année 2024 ([data.education.gouv](#))

## Villes autour de Marseillan

Ville	Habitants	Superficie	Pop densité	Pop active	Taux chômage	Revenu moyen	Prix immobilier
Pinet (3 avis)	2 049	8 km <sup>2</sup>	256 h/km <sup>2</sup>	47.2%	6.1%	21 800 €/an	1 841 €/m <sup>2</sup>
Pomérols (1 avis)	2 299	11 km <sup>2</sup>	209 h/km <sup>2</sup>	36.2%	5.6%	21 510 €/an	2 002 €/m <sup>2</sup>
Agde (40 avis)	29 939	50 km <sup>2</sup>	599 h/km <sup>2</sup>	35.8%	9.2%	20 410 €/an	3 219 €/m <sup>2</sup>
Florensac (6 avis)	5 254	35 km <sup>2</sup>	150 h/km <sup>2</sup>	39.3%	7%	20 750 €/an	1 993 €/m <sup>2</sup>
Mèze (20 avis)	12 669	34 km <sup>2</sup>	373 h/km <sup>2</sup>	39.6%	6.8%	21 470 €/an	2 839 €/m <sup>2</sup>
Bessan	5 838	27 km <sup>2</sup>	216 h/km <sup>2</sup>	42.8%	6.2%	20 810 €/an	1 982 €/m <sup>2</sup>
Saint-Thibéry (2 avis)	3 132	18 km <sup>2</sup>	174 h/km <sup>2</sup>	46%	6.1%	20 600 €/an	2 125 €/m <sup>2</sup>
Vias (12 avis)	5 952	32 km <sup>2</sup>	186 h/km <sup>2</sup>	37.9%	6.6%	19 780 €/an	2 343 €/m <sup>2</sup>
Nézignan-l'Évêque (1 avis)	1 718	4 km <sup>2</sup>	430 h/km <sup>2</sup>	46.6%	5.9%	23 420 €/an	1 927 €/m <sup>2</sup>
Castelnau-de-Guers (2 avis)	1 208	22 km <sup>2</sup>	55 h/km <sup>2</sup>	44.2%	6%	21 920 €/an	1 766 €/m <sup>2</sup>
Loupian (1 avis)	2 169	16 km <sup>2</sup>	136 h/km <sup>2</sup>	50.4%	6.5%	21 680 €/an	2 699 €/m <sup>2</sup>
Sète (92 avis)	45 337	24 km <sup>2</sup>	1 889 h/km <sup>2</sup>	35.5%	6.8%	19 960 €/an	2 803 €/m <sup>2</sup>
Aumes	498	7 km <sup>2</sup>	71 h/km <sup>2</sup>	47.8%	6.6%	23 840 €/an	2 238 €/m <sup>2</sup>
Balaruc-les-Bains (30 avis)	7 139	8 km <sup>2</sup>	892 h/km <sup>2</sup>	40.3%	5.5%	23 210 €/an	3 758 €/m <sup>2</sup>
Montblanc (2 avis)	2 932	26 km <sup>2</sup>	113 h/km <sup>2</sup>	39.6%	6.4%	22 230 €/an	1 777 €/m <sup>2</sup>

# Avis sur la ville de Marseillan



## Moyenne par critère



## Villes autour de Marseillan

Ville	Note globale	Sécurité	Éducation	Sport Loisir	Environnement	Vie pratique
Pinet (3 avis)	3.5	<b>4.3</b>	3.0	3.7	3.7	3.0
Pomérols (1 avis)	2.0	<b>4.0</b>	2.0	<b>0.0</b>	2.0	2.0
Agde (40 avis)	2.8	2.5	2.8	2.9	2.9	2.9
Florensac (6 avis)	2.0	<b>1.2</b>	2.5	2.7	2.0	1.8
Mèze (20 avis)	3.3	3.3	3.1	3.7	3.6	2.9
Bessan	-	-	-	-	-	-
Saint-Thibéry (2 avis)	3.2	<b>4.0</b>	3.0	3.0	<b>4.0</b>	2.0
Vias (12 avis)	2.3	1.8	2.8	2.7	1.6	2.8
Nézignan-l'Évêque (1 avis)	3.2	3.0	3.0	2.0	<b>4.0</b>	<b>4.0</b>
Castelnau-de-Guers (2 avis)	2.4	2.5	2.5	<b>1.5</b>	3.5	2.0
Loupian (1 avis)	<b>1.2</b>	<b>1.0</b>	2.0	<b>1.0</b>	<b>1.0</b>	<b>1.0</b>
Sète (92 avis)	3.3	3.1	3.2	3.5	3.3	3.2
Aumes	-	-	-	-	-	-
Balaruc-les-Bains (30 avis)	3.1	2.9	3.4	3.4	2.9	2.9
Montblanc (2 avis)	2.8	3.5	2.5	3.0	3.0	2.0



# **Vous aimez votre ville ? Notez-la !**

Et faites-nous part de vos remarques constructives



Avec

**BIEN** dans ma **VILLE** 