



Version web

# Ville de Marsas

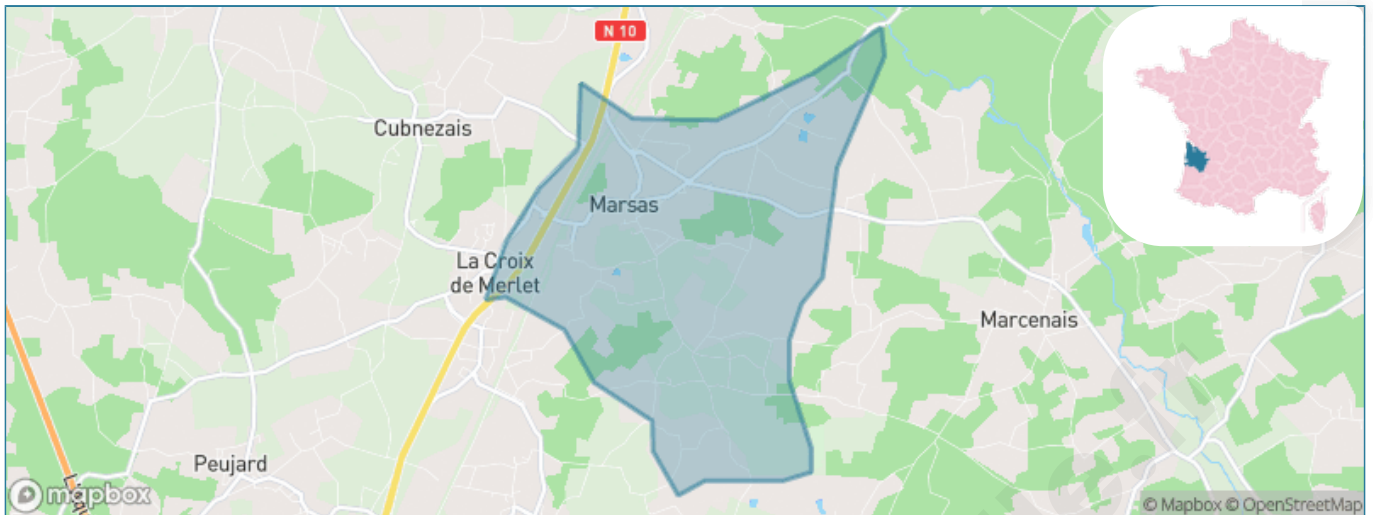
Présenté par

**BIEN** dans  
ma **VILLE** 

# Sommaire

Situation géographique .....	3
Statistiques sur la population .....	4
Evolution du nombre d'habitants .....	4
Tranche d'âge .....	5
0-14 ans .....	5
15-29 ans .....	5
30-44 ans .....	5
45-59 ans .....	5
60-74 ans .....	5
75-89 ans .....	5
90 ans et + .....	5
Activité professionnelle .....	5
Agriculteurs .....	5
Artisans, Commerçants .....	5
Cadres et sup. ....	5
Professions intermédiaires .....	5
Employé .....	5
Ouvrier .....	5
Retraité .....	5
Autres .....	5
Niveau de diplôme .....	6
Sans diplôme ou CEP .....	6
Brevet, BEPC, DNB .....	6
CAP-BEP ou équivalent .....	6
BAC ou équivalent .....	6
BAC+2 .....	6
BAC+3 ou +4 .....	6
BAC+5 ou plus .....	6
Composition des ménages .....	6
Couple sans enfant .....	6
Couple avec enfant(s) .....	6
Famille monoparentale .....	6
Colocation / Autre .....	6
Personnes seules .....	6
Profils électoraux .....	7
Premier tour .....	7
Sécurité .....	8
Evolution du nombre d'infractions .....	8
Pour comparer .....	9
Services à la population .....	10
Commerce .....	10
Éducation .....	10
Villes autour de Marsas .....	11

# Situation géographique



## i Informations clés

- **Région** : Nouvelle-Aquitaine
- **Département** : Gironde
- **Code postal** : 33620
- **Superficie** : 8 km<sup>2</sup>



# Statistiques sur la population



Nombre d'habitants

**1 247**



Age moyen

**39 ans**



Pop active

**49.6%**



Taux chômage

**8.5%**



Pop densité

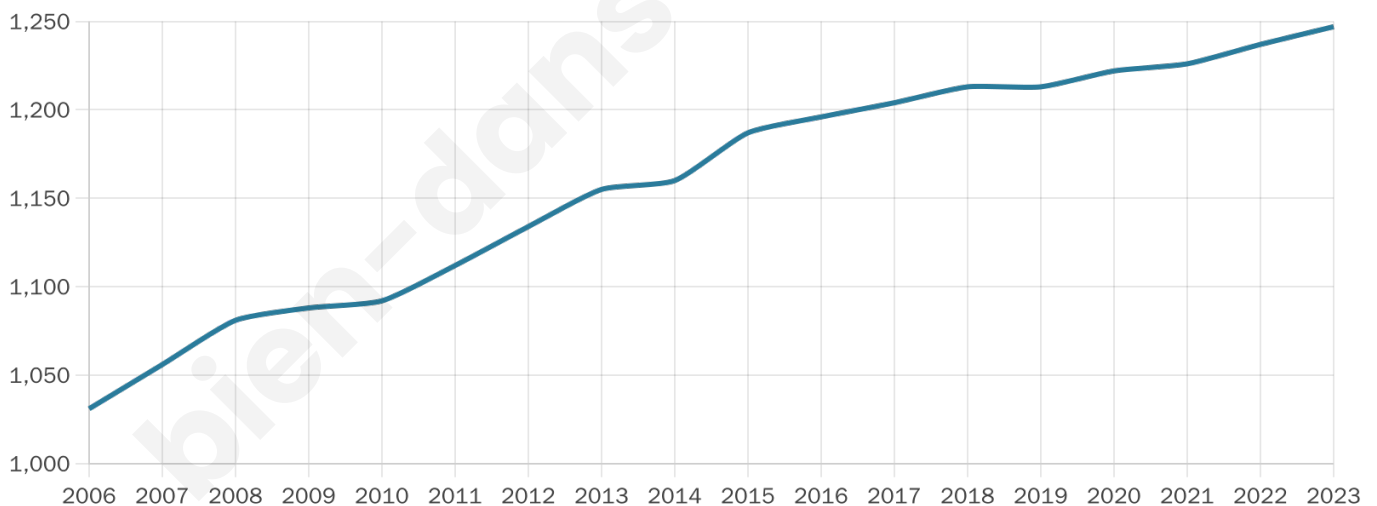
**156 h/km<sup>2</sup>**



Revenu moyen

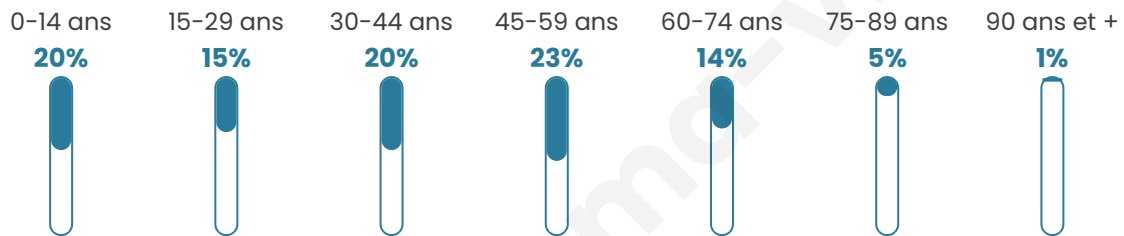
**22 670 €/an**

## Evolution du nombre d'habitants

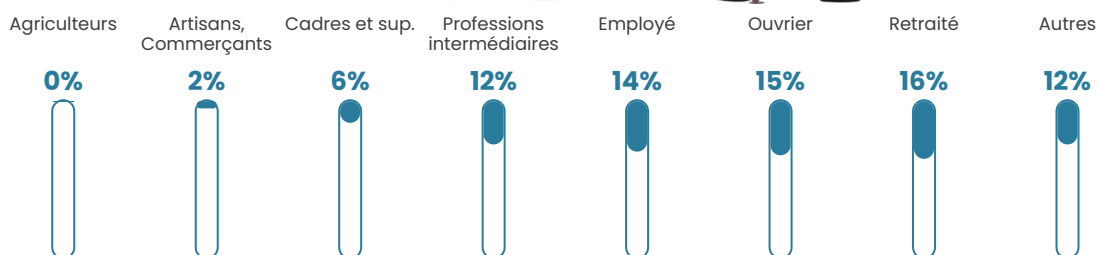


Sources : Institut national de la statistique et des études économiques (insee) selon Les dernières parutions officielles de 2024 portant sur les années 2020, 2021 et 2022.


## Tranche d'âge




## Activité professionnelle



## Niveau de diplôme



## Composition des ménages



# Profils électoraux

## Premier tour

	Marine LE PEN	35.66 %
	Jean-Luc MÉLENCHON	22.81 %
	Emmanuel MACRON	17.90 %
	Éric ZEMMOUR	6.28 %
	Jean LASSALLE	4.10 %
	Yannick JADOT	3.55 %
	Valérie PÉCRESE	3.01 %
	Nicolas DUPONT-AIGNAN	2.05 %
	Fabien ROUSSEL	1.78 %
	Anne HIDALGO	1.50 %
	Philippe POUTOU	1.09 %
	Nathalie ARTHAUD	0.27 %



### 926 inscrits

Participation : 80.78%

Votes blancs : 1.07%

Votes nuls : 1.07%

## Second tour

	Emmanuel MACRON	41,12 %
	Marine LE PEN	58,88 %

### 926 inscrits

Participation : 77.65%

Votes blancs : 9.6%

Votes nuls : 3.48%

# Sécurité



Agressions physiques / sexuelles

0



Cambriolages

0



Vols / dégradations

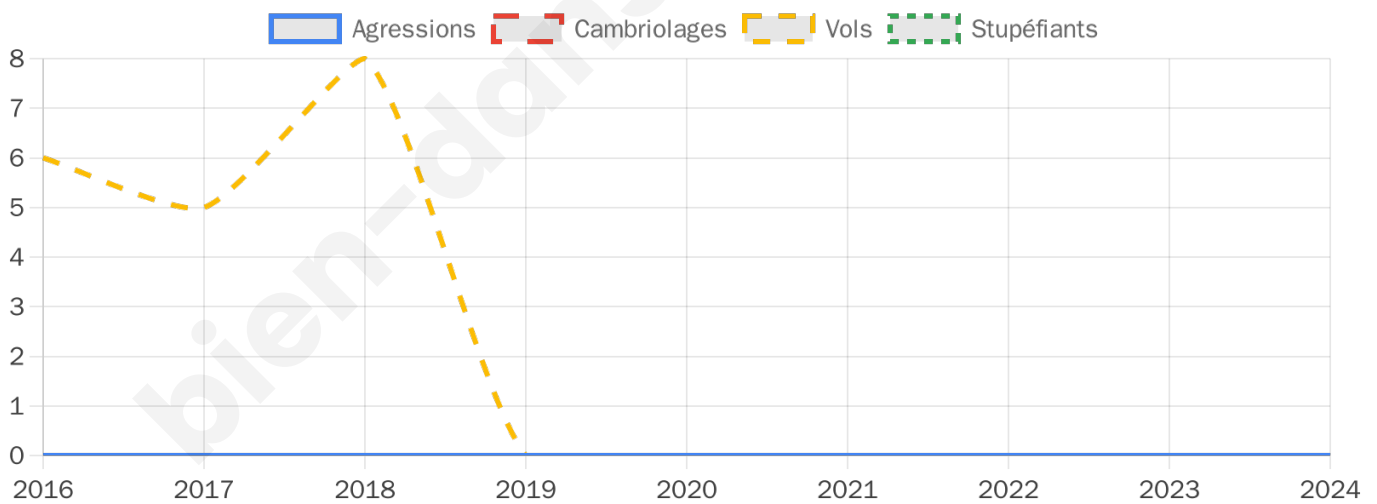
0



Stupéfiants

0

## Evolution du nombre d'infractions



## Pour comparer

(en proportion du nombre d'habitants)

■ Ville ■ Département ■ Région



Sources : Bases statistiques communale, départementale et régionale de la délinquance enregistrée par la police et la gendarmerie nationales selon les dernières parutions officielles de 2025 portant sur l'année 2024 ([data.gouv](https://data.gouv.fr)).

Agressions physiques / sexuelles : Violences sexuelles, coups et blessures volontaires intrafamiliaux, coups et blessures volontaires, autres coups, blessures volontaires et vols violents sans arme.

Cambriolages : Cambriolages de logements.

Vols : Vols avec armes, vols d'accessoires sur véhicules, vols dans les véhicules, vols de véhicules, vols sans violence contre des personnes, destructions, dégradations volontaires et escroqueries.

Stupéfiants : Trafic de stupéfiants dont (AFD) et usage de stupéfiants.

# Services à la population



## Commerce

Hypermarché	X <a href="#">Cavignac</a> 3km
Supermarché	X <a href="#">Cavignac</a> 3km
Superette	X <a href="#">Cubnezais</a> 1km
Boulangerie	X <a href="#">Cubnezais</a> 2km
Boucherie	X <a href="#">Gauriaguet</a> 3km
Restaurant	1
Garage	2
Station-service	X <a href="#">Cavignac</a> 4km
Banque	1
La poste	X <a href="#">Gauriaguet</a> 3km
Coiffeur	2
Tabac	X <a href="#">Peujard</a> 4km
Bars / discothèque	X <a href="#">Cavignac</a> 3km
Bibliothèque	X <a href="#">Saint-Gervais</a> 8km
Cinéma	X <a href="#">Saint-André-de-Cubzac</a> 8km
Vétérinaire	X <a href="#">Cavignac</a> 3km



## Santé

Pharmacie	X <a href="#">Cavignac</a> 3km
Hôpital	X <a href="#">Saint-André-de-Cubzac</a> 8km
Laboratoire d'analyses médicales	X <a href="#">Cavignac</a> 4km
Etablissement pour handicapé	X <a href="#">Ambarès-et-Lagrave</a> 16km
EHPA	X <a href="#">Peujard</a> 6km
Médecin	2
Dentiste	1
Chirurgien	X <a href="#">Libourne</a> 20km
Dermatologue	X <a href="#">Saint-André-de-Cubzac</a> 9km
Anesthésiste	X <a href="#">Saint-André-de-Cubzac</a> 8km
Gastro-entérologue	X <a href="#">Saint-André-de-Cubzac</a> 9km
Gynécologue	X <a href="#">Saint-André-de-Cubzac</a> 9km
Cancérologue	X <a href="#">Bordeaux</a> 27km
Neurologue	X <a href="#">Ambarès-et-Lagrave</a> 16km
Ophtalmologue	X <a href="#">Saint-André-de-Cubzac</a> 8km
ORL	X <a href="#">Saint-André-de-Cubzac</a> 9km
Cardiologue	X <a href="#">Saint-André-de-Cubzac</a> 9km
Pédiatre	X <a href="#">Saint-André-de-Cubzac</a> 9km
Pneumologue	X <a href="#">Libourne</a> 20km
Psychologue	X <a href="#">Saint-André-de-Cubzac</a> 9km
Radiologue	X <a href="#">Saint-André-de-Cubzac</a> 9km
Rhumatologue	X <a href="#">Libourne</a> 20km
Sage-femme	X <a href="#">Saint-André-de-Cubzac</a> 8km



## Éducation

Crèche	X <a href="#">Cubnezais</a> 2km
Ecole maternelle Public	X <a href="#">Tizac-de-Lapouyade</a> 6km
Ecole maternelle Privé	X <a href="#">Bordeaux</a> 28km
Ecole primaire Public	1
Ecole primaire Privé	X <a href="#">Gauriaguet</a> 2km
Collège Public	1
Collège Privé	X <a href="#">Saint-André-de-Cubzac</a> 10km
Lycée Public	X <a href="#">Saint-André-de-Cubzac</a> 10km
Lycée Privé	X <a href="#">Saint-André-de-Cubzac</a> 10km

Sources : Base Sirene des entreprises et de leurs établissements selon les dernières parutions officielles de 2025 portant sur l'année 2024 ([data.gouv](#)). Liste, localisation et tarifs des professionnels de santé selon les dernières parutions officielles de 2025 portant sur l'année 2024 ([opendatasoft](#)) et FINISS Extraction du Fichier des établissements selon les dernières parutions officielles de 2025 portant sur l'année 2024 ([data.gouv](#)). Adresse et géolocalisation des établissements d'enseignement du premier et second degrés selon les dernières parutions officielles de 2025 portant sur l'année 2024 ([data.education.gouv](#))

## Villes autour de Marsas

Ville	Habitants	Superficie	Pop densité	Pop active	Taux chômage	Revenu moyen	Prix immobilier
Cubnezais (2 avis)	1 915	10 km <sup>2</sup>	192 h/km <sup>2</sup>	50.6%	4.7%	22 480 €/an	1 858 €/m <sup>2</sup>
Cavignac (1 avis)	2 372	6 km <sup>2</sup>	395 h/km <sup>2</sup>	47.4%	6.7%	21 270 €/an	1 685 €/m <sup>2</sup>
Marcenais	863	9 km <sup>2</sup>	96 h/km <sup>2</sup>	51%	6.1%	22 990 €/an	2 184 €/m <sup>2</sup>
Saint-Genès-de-Fronsac (2 avis)	994	7 km <sup>2</sup>	142 h/km <sup>2</sup>	46.6%	4%	23 630 €/an	2 047 €/m <sup>2</sup>
Gauriaguet (1 avis)	1 599	5 km <sup>2</sup>	320 h/km <sup>2</sup>	46%	3.6%	22 700 €/an	1 959 €/m <sup>2</sup>
Cézac (1 avis)	2 727	19 km <sup>2</sup>	144 h/km <sup>2</sup>	49.1%	5.6%	22 510 €/an	1 659 €/m <sup>2</sup>
Val de Virvée	3 793	20 km <sup>2</sup>	190 h/km <sup>2</sup>	47.6%	5.4%	23 240 €/an	2 013 €/m <sup>2</sup>
Saint-Mariens (3 avis)	1 639	12 km <sup>2</sup>	137 h/km <sup>2</sup>	46.4%	4.7%	21 340 €/an	1 565 €/m <sup>2</sup>
Mouillac	90	1 km <sup>2</sup>	90 h/km <sup>2</sup>	52.2%	4.4%	NC	1 667 €/m <sup>2</sup>
Virzac	1 304	3 km <sup>2</sup>	435 h/km <sup>2</sup>	44.8%	2.5%	22 160 €/an	2 014 €/m <sup>2</sup>
Peujard (2 avis)	2 195	11 km <sup>2</sup>	200 h/km <sup>2</sup>	51.5%	4.8%	23 550 €/an	2 204 €/m <sup>2</sup>
Tizac-de-Lapouyade	477	9 km <sup>2</sup>	53 h/km <sup>2</sup>	44.4%	3.1%	23 520 €/an	1 918 €/m <sup>2</sup>
Laruscade	2 811	46 km <sup>2</sup>	61 h/km <sup>2</sup>	51.1%	5.2%	21 290 €/an	1 633 €/m <sup>2</sup>
Saint-Laurent-d'Arce (1 avis)	1 580	8 km <sup>2</sup>	198 h/km <sup>2</sup>	49.1%	3.1%	23 950 €/an	2 378 €/m <sup>2</sup>
Civrac-de-Blaye	795	13 km <sup>2</sup>	61 h/km <sup>2</sup>	52.3%	3.9%	21 370 €/an	1 415 €/m <sup>2</sup>

bien-dans-ma-ville.fr



# **Vous aimez votre ville ? Notez-la !**

Et faites-nous part de vos remarques constructives



Avec

**BIEN** dans  
ma **VILLE** 