



Version web

# Ville de Marsal

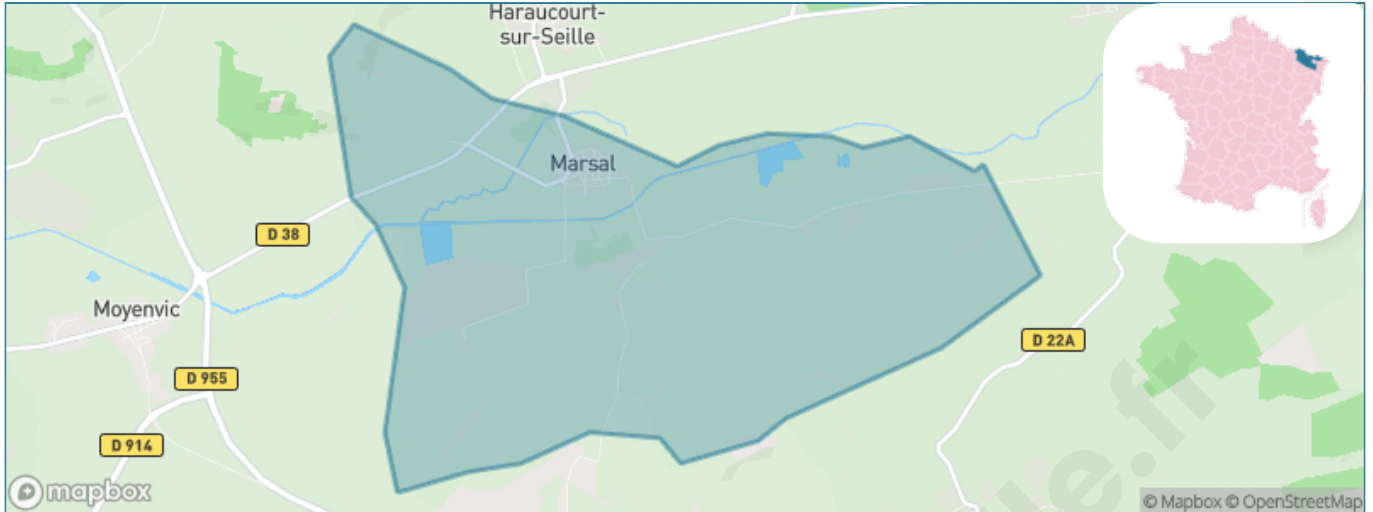
Présenté par

**BIEN** dans  
ma **VILLE** 

# Sommaire

Situation géographique .....	3
Statistiques sur la population .....	4
Evolution du nombre d'habitants .....	4
Tranche d'âge .....	5
0-14 ans .....	5
15-29 ans .....	5
30-44 ans .....	5
45-59 ans .....	5
60-74 ans .....	5
75-89 ans .....	5
90 ans et + .....	5
Activité professionnelle .....	5
Agriculteurs .....	5
Artisans, Commerçants .....	5
Cadres et sup. ....	5
Professions intermédiaires .....	5
Employé .....	5
Ouvrier .....	5
Retraité .....	5
Autres .....	5
Niveau de diplôme .....	6
Sans diplôme ou CEP .....	6
Brevet, BEPC, DNB .....	6
CAP-BEP ou équivalent .....	6
BAC ou équivalent .....	6
BAC+2 .....	6
BAC+3 ou +4 .....	6
BAC+5 ou plus .....	6
Composition des ménages .....	6
Couple sans enfant .....	6
Couple avec enfant(s) .....	6
Famille monoparentale .....	6
Colocation / Autre .....	6
Personnes seules .....	6
Profils électoraux .....	7
Premier tour .....	7
Sécurité .....	8
Evolution du nombre d'infractions .....	8
Pour comparer .....	9
Services à la population .....	10
Commerce .....	10
Éducation .....	10
Villes autour de Marsal .....	11

# Situation géographique



## i Informations clés

- **Région** : Grand Est
- **Département** : Moselle
- **Code postal** : 57630
- **Superficie** : 11 km<sup>2</sup>



# Statistiques sur la population



Nombre d'habitants

**229**



Age moyen

**45 ans**



Pop active

**48.5%**



Taux chômage

**10.1%**



Pop densité

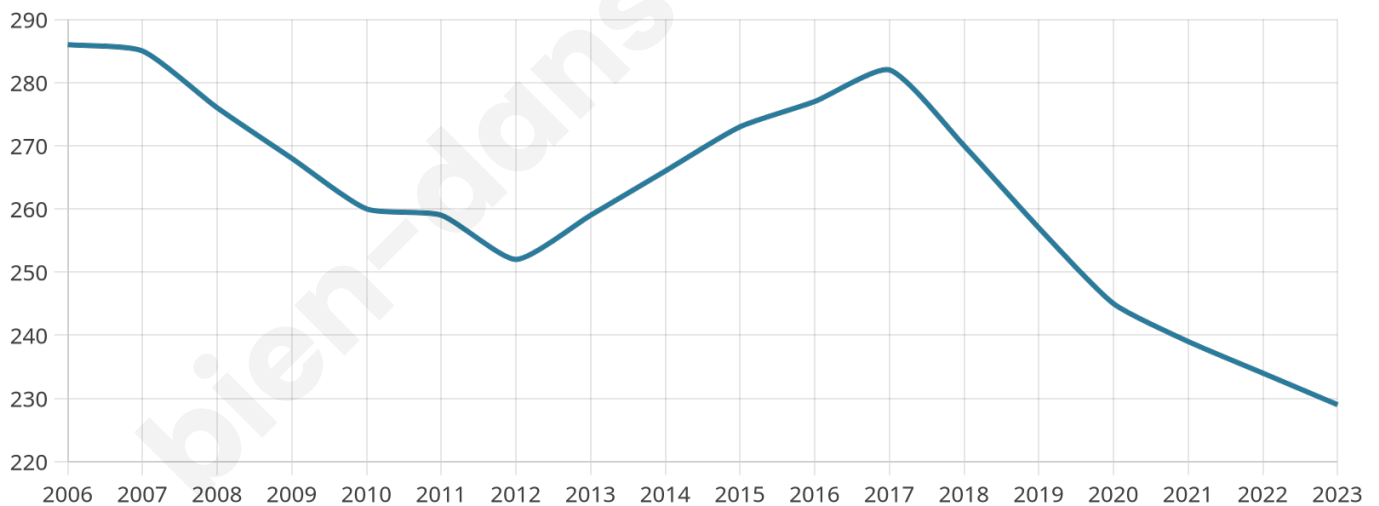
**21 h/km<sup>2</sup>**



Revenu moyen

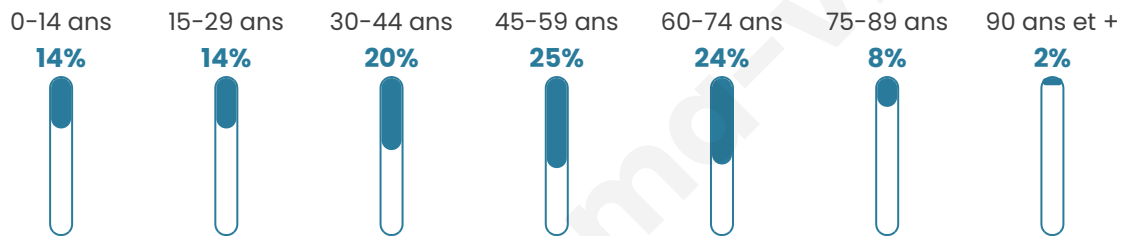
**21 050 €/an**

## Evolution du nombre d'habitants

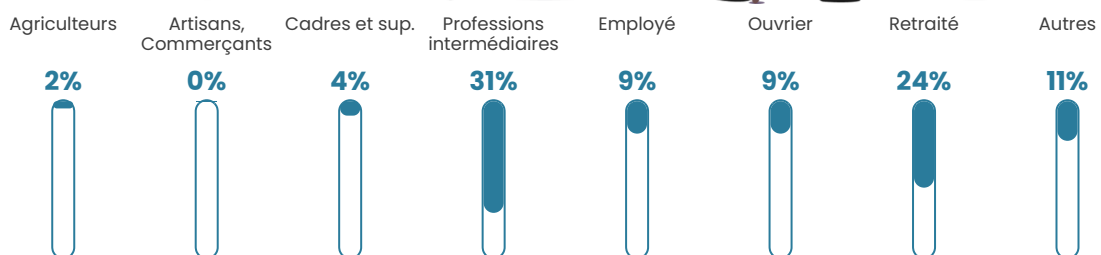


Sources : Institut national de la statistique et des études économiques (insee) selon Les dernières parutions officielles de 2024 portant sur les années 2020, 2021 et 2022.


## Tranche d'âge




## Activité professionnelle



## Niveau de diplôme









## Composition des ménages





# Profils électoraux

## Premier tour

	Marine LE PEN	28.65 %
	Emmanuel MACRON	26.97 %
	Éric ZEMMOUR	12.92 %
	Jean-Luc MÉLENCHON	11.80 %
	Yannick JADOT	5.06 %
	Jean LASSALLE	4.49 %
	Nicolas DUPONT-AIGNAN	3.93 %
	Valérie PÉCRESE	3.37 %
	Anne HIDALGO	1.69 %
	Nathalie ARTHAUD	1.12 %
	Fabien ROUSSEL	0.00 %
	Philippe POUTOU	0.00 %

## Second tour

	Emmanuel MACRON	46,25 %
	Marine LE PEN	53,75 %

### 234 inscrits

Participation : 79.06%

Votes blancs : 11.35%

Votes nuls : 2.16%

### 234 inscrits

Participation : 79.06%

Votes blancs : 2.70%

Votes nuls : 1.08%

# Sécurité



Agressions physiques / sexuelles

0



Cambriolages

0



Vols / dégradations

0



Stupéfiants

0

## Evolution du nombre d'infractions



## Pour comparer

(en proportion du nombre d'habitants)

Ville  Département  Région



Sources : Bases statistiques communale, départementale et régionale de la délinquance enregistrée par la police et la gendarmerie nationales selon les dernières parutions officielles de 2025 portant sur l'année 2024 ([data.gouv](https://data.gouv.fr)).

Agressions physiques / sexuelles : Violences sexuelles, coups et blessures volontaires intrafamiliaux, coups et blessures volontaires, autres coups, blessures volontaires et vols violents sans arme.

Cambriolages : Cambriolages de logements.

Vols : Vols avec armes, vols d'accessoires sur véhicules, vols dans les véhicules, vols de véhicules, vols sans violence contre des personnes, destructions, dégradations volontaires et escroqueries.

Stupéfiants : Trafic de stupéfiants dont (AFD) et usage de stupéfiants.

# Services à la population



## Commerce

Hypermarché	X <a href="#">Château-Salins</a> 7km
Supermarché	X <a href="#">Château-Salins</a> 7km
Superette	X <a href="#">Vic-sur-Seille</a> 5km
Boulangerie	X <a href="#">Vic-sur-Seille</a> 5km
Boucherie	X <a href="#">Haraucourt-sur-Seille</a> 0km
Restaurant	<b>2</b>
Garage	X <a href="#">Morville-lès-Vic</a> 5km
Station-service	X <a href="#">Château-Salins</a> 8km
Banque	X <a href="#">Château-Salins</a> 7km
La poste	<b>2</b>
Coiffeur	X <a href="#">Hampont</a> 4km
Tabac	X <a href="#">Château-Salins</a> 7km
Bars / discothèque	X <a href="#">Château-Salins</a> 7km
Bibliothèque	X <a href="#">Château-Salins</a> 8km
Cinéma	X <a href="#">Château-Salins</a> 7km
Vétérinaire	X <a href="#">Vic-sur-Seille</a> 5km



## Santé

Pharmacie	X <a href="#">Vic-sur-Seille</a> 6km
Hôpital	X <a href="#">Lunéville</a> 25km
Laboratoire d'analyses médicales	X <a href="#">Château-Salins</a> 7km
Etablissement pour handicapé	X <a href="#">Vic-sur-Seille</a> 5km
EHPA	X <a href="#">Vic-sur-Seille</a> 5km
Médecin	X <a href="#">Vic-sur-Seille</a> 6km
Dentiste	X <a href="#">Vic-sur-Seille</a> 6km
Chirurgien	X <a href="#">Dieuze</a> 9km
Dermatologue	X <a href="#">Dieuze</a> 9km
Anesthésiste	X <a href="#">Dombasle-sur-Meurthe</a> 27km
Gastro-entérologue	X <a href="#">Château-Salins</a> 7km
Gynécologue	X <a href="#">Saint-Nicolas-de-Port</a> 29km
Cancérologue	X <a href="#">Essey-lès-Nancy</a> 30km
Neurologue	X <a href="#">Lunéville</a> 25km
Ophthalmologue	X <a href="#">Lunéville</a> 24km
ORL	X <a href="#">Lunéville</a> 24km
Cardiologue	X <a href="#">Château-Salins</a> 7km
Pédiatre	X <a href="#">Dieuze</a> 9km
Pneumologue	X <a href="#">Lunéville</a> 25km
Psychologue	X <a href="#">Dieuze</a> 9km
Radiologue	X <a href="#">Château-Salins</a> 7km
Rhumatologue	X <a href="#">Lunéville</a> 25km
Sage-femme	X <a href="#">Dieuze</a> 9km



## Éducation

Crèche	X <a href="#">Vic-sur-Seille</a> 5km
Ecole maternelle Public	<b>1</b>
Ecole maternelle Privé	X <a href="#">Laudrefang</a> 32km
Ecole primaire Public	X <a href="#">Moyenvic</a> 4km
Ecole primaire Privé	X <a href="#">Lunéville</a> 25km
Collège Public	X <a href="#">Château-Salins</a> 8km
Collège Privé	X <a href="#">Lunéville</a> 25km
Lycée Public	X <a href="#">Château-Salins</a> 6km
Lycée Privé	X <a href="#">Dieuze</a> 9km

Sources : Base Sirene des entreprises et de leurs établissements selon les dernières parutions officielles de 2025 portant sur l'année 2024 ([data.gouv](#)). Liste, localisation et tarifs des professionnels de santé selon les dernières parutions officielles de 2025 portant sur l'année 2024 ([opendatasoft](#)) et FINESS Extraction du Fichier des établissements selon les dernières parutions officielles de 2025 portant sur l'année 2024 ([data.gouv](#)). Adresse et géolocalisation des établissements d'enseignement du premier et second degrés selon les dernières parutions officielles de 2025 portant sur l'année 2024 ([data.education.gouv](#))

## Villes autour de Marsal

Ville	Habitants	Superficie	Pop densité	Pop active	Taux chômage	Revenu moyen	Prix immobilier
Haraucourt-sur-Seille	111	8 km <sup>2</sup>	14 h/km <sup>2</sup>	47.7%	4.5%	25 060 €/an	NC
Saint-Médard	107	9 km <sup>2</sup>	12 h/km <sup>2</sup>	43.9%	5.6%	19 730 €/an	NC
Hampont	167	11 km <sup>2</sup>	15 h/km <sup>2</sup>	44.9%	2.4%	24 220 €/an	NC
Morville-lès-Vic	105	8 km <sup>2</sup>	13 h/km <sup>2</sup>	50.5%	2.9%	20 660 €/an	NC
Moyenvic	311	14 km <sup>2</sup>	22 h/km <sup>2</sup>	46.6%	6.1%	22 520 €/an	NC
Blanche-Église	102	6 km <sup>2</sup>	17 h/km <sup>2</sup>	51%	3.9%	22 940 €/an	NC
Mulcey	209	8 km <sup>2</sup>	26 h/km <sup>2</sup>	45%	3.8%	23 900 €/an	NC
Juvelize	72	7 km <sup>2</sup>	10 h/km <sup>2</sup>	36.1%	2.8%	NC	NC
Vic-sur-Seille (1 avis)	1 317	19 km <sup>2</sup>	69 h/km <sup>2</sup>	40.2%	2.8%	21 850 €/an	NC
Obreck	40	3 km <sup>2</sup>	13 h/km <sup>2</sup>	50%	5%	NC	NC
Château-Voué	113	7 km <sup>2</sup>	16 h/km <sup>2</sup>	41.6%	2.7%	22 230 €/an	NC
Lezey (1 avis)	90	7 km <sup>2</sup>	13 h/km <sup>2</sup>	57.8%	2.2%	NC	NC
Xanrey	110	7 km <sup>2</sup>	16 h/km <sup>2</sup>	46.4%	4.5%	22 510 €/an	NC
Puttigny (1 avis)	75	7 km <sup>2</sup>	11 h/km <sup>2</sup>	46.7%	1.3%	NC	NC
Wuisse	62	14 km <sup>2</sup>	4 h/km <sup>2</sup>	46.8%	9.7%	NC	NC

bien-dans-ma-ville.fr



# Vous aimez votre ville ? Notez-la !

Et faites-nous part de vos remarques constructives



Avec

**BIEN** dans ma **VILLE** 