



Version web

Ville de Marquivillers

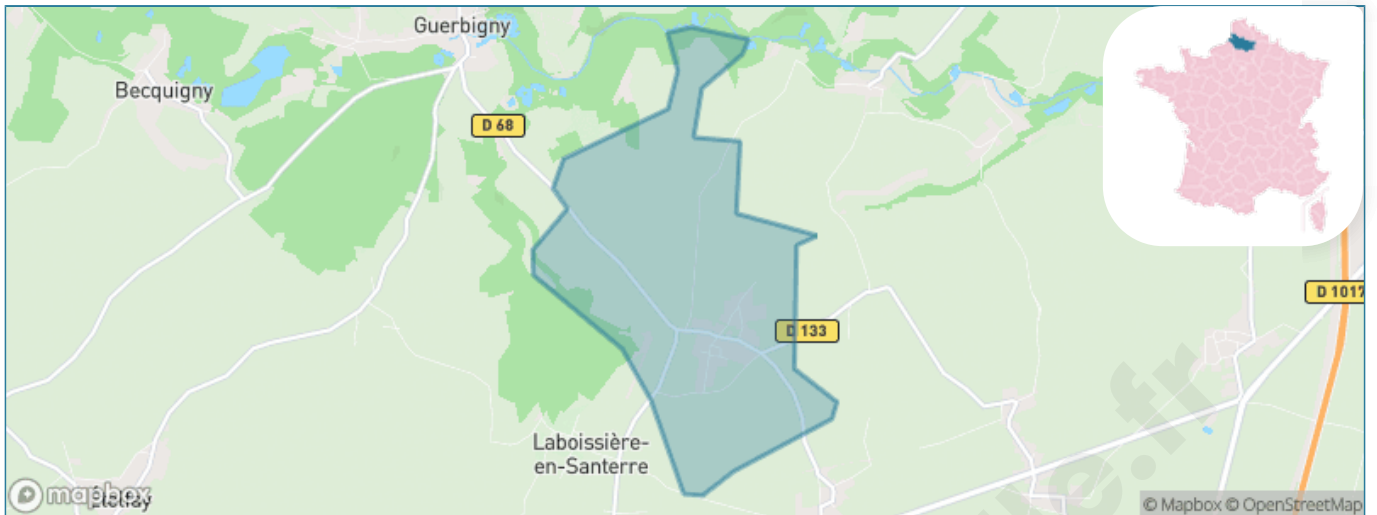
Présenté par

BIEN dans
ma **VILLE** 

Sommaire

Situation géographique	3
Statistiques sur la population	4
Evolution du nombre d'habitants	4
Tranche d'âge	5
0-14 ans	5
15-29 ans	5
30-44 ans	5
45-59 ans	5
60-74 ans	5
75-89 ans	5
90 ans et +	5
Activité professionnelle	5
Agriculteurs	5
Artisans, Commerçants	5
Cadres et sup.	5
Professions intermédiaires	5
Employé	5
Ouvrier	5
Retraité	5
Autres	5
Niveau de diplôme	6
Sans diplôme ou CEP	6
Brevet, BEPC, DNB	6
CAP-BEP ou équivalent	6
BAC ou équivalent	6
BAC+2	6
BAC+3 ou +4	6
BAC+5 ou plus	6
Composition des ménages	6
Couple sans enfant	6
Couple avec enfant(s)	6
Famille monoparentale	6
Colocation / Autre	6
Personnes seules	6
Profils électoraux	7
Premier tour	7
Sécurité	8
Evolution du nombre d'infractions	8
Pour comparer	9
Services à la population	10
Commerce	10
Éducation	10
Villes autour de Marquivillers	11

Situation géographique



i Informations clés

- **Région** : Hauts-de-France
- **Département** : Somme
- **Code postal** : 80700
- **Superficie** : 5 km²



Statistiques sur la population



Nombre d'habitants

189



Age moyen

39 ans



Pop active

47.6%



Taux chômage

8.2%



Pop densité

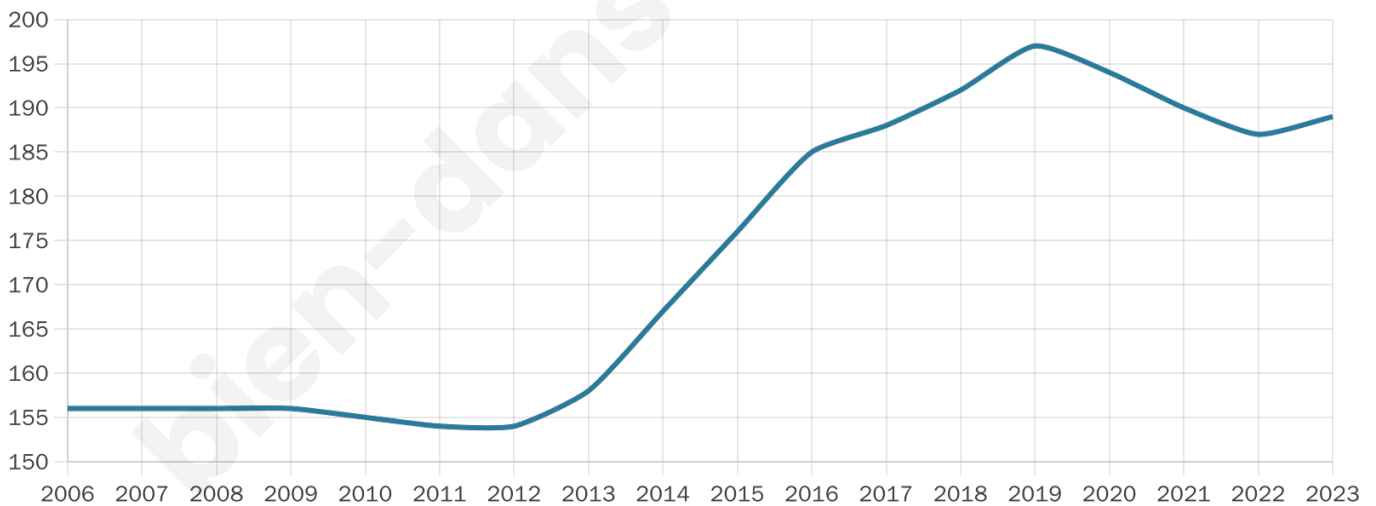
38 h/km²



Revenu moyen

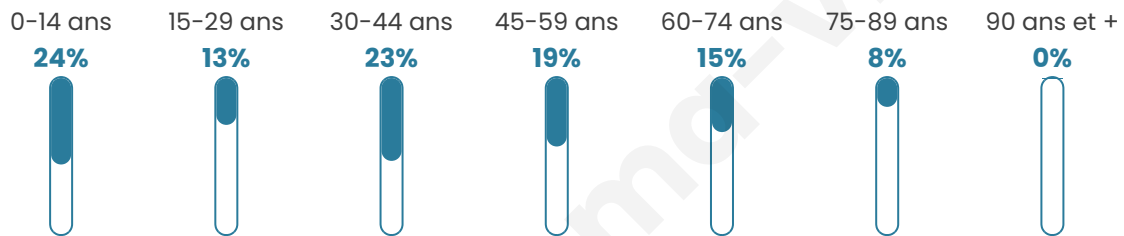
23 470 €/an

Evolution du nombre d'habitants

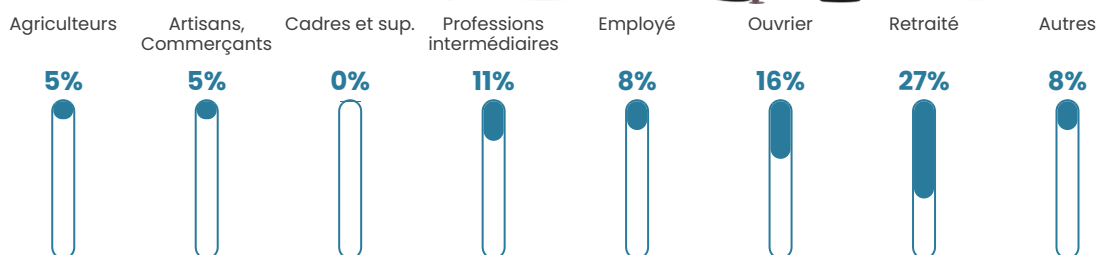


Sources : Institut national de la statistique et des études économiques (insee) selon Les dernières parutions officielles de 2024 portant sur les années 2020, 2021 et 2022.

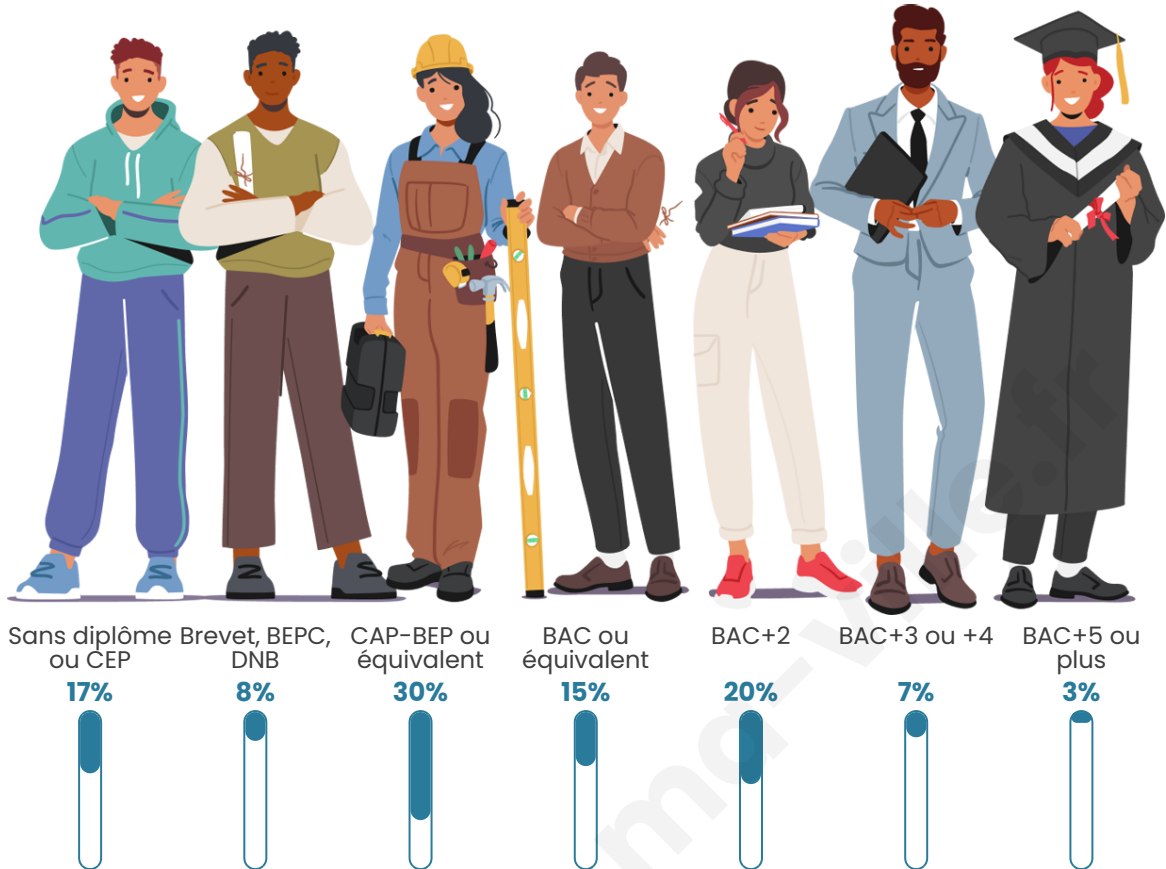
Tranche d'âge




Activité professionnelle



Niveau de diplôme





Composition des ménages





Profils électoraux

Premier tour

	Marine LE PEN	48.08 %
	Emmanuel MACRON	22.12 %
	Jean-Luc MÉLENCHON	7.69 %
	Éric ZEMMOUR	4.81 %
	Yannick JADOT	3.85 %
	Nicolas DUPONT-AIGNAN	3.85 %
	Jean LASSALLE	2.88 %
	Valérie PÉCRESE	2.88 %
	Fabien ROUSSEL	1.92 %
	Anne HIDALGO	0.96 %
	Philippe POUTOU	0.96 %
	Nathalie ARTHAUD	0.00 %

Second tour

	Emmanuel MACRON	32,08 %
	Marine LE PEN	67,92 %

131 inscrits

Participation : 88.55%

Votes blancs : 7.76%

Votes nuls : 0.86%

131 inscrits

Participation : 83.97%

Votes blancs : 3.64%

Votes nuls : 1.82%

Sécurité



Agressions physiques / sexuelles

0



Cambriolages

0



Vols / dégradations

0



Stupéfiants

0

Evolution du nombre d'infractions



Pour comparer

(en proportion du nombre d'habitants)



Sources : Bases statistiques communale, départementale et régionale de la délinquance enregistrée par la police et la gendarmerie nationales selon les dernières parutions officielles de 2025 portant sur l'année 2024 ([data.gouv](https://data.gouv.fr)).

Agressions physiques / sexuelles : Violences sexuelles, coups et blessures volontaires intrafamiliaux, coups et blessures volontaires, autres coups, blessures volontaires et vols violents sans arme.

Cambriolages : Cambriolages de logements.

Vols : Vols avec armes, vols d'accessoires sur véhicules, vols dans les véhicules, vols de véhicules, vols sans violence contre des personnes, destructions, dégradations volontaires et escroqueries.

Stupéfiants : Trafic de stupéfiants dont (AFD) et usage de stupéfiants.

Services à la population



Commerce

Hypermarché	X <u>Roye</u> 7km
Supermarché	X <u>Roye</u> 7km
Superette	X <u>Faverolles</u> 6km
Boulangerie	X <u>Roye</u> 7km
Boucherie	X <u>Becquigny</u> 6km
Restaurant	X <u>Bus-la-Mésière</u> 3km
Garage	X <u>Tilloloy</u> 4km
Station-service	X <u>Roye</u> 8km
Banque	X <u>Roye</u> 7km
La poste	X <u>Roye</u> 6km
Coiffeur	1
Tabac	X <u>Montdidier</u> 10km
Bars / discothèque	X <u>Beuvraignes</u> 6km
Bibliothèque	X <u>Boulogne-la-Grasse</u> 6km
Cinéma	X <u>Roye</u> 7km
Vétérinaire	X <u>Roye</u> 7km



Santé

Pharmacie	X <u>Roye</u> 7km
Hôpital	X <u>Roye</u> 8km
Laboratoire d'analyses médicales	X <u>Roye</u> 7km
Etablissement pour handicapé	X <u>Tilloloy</u> 4km
EHPA	X <u>Roye</u> 8km
Médecin	X <u>Roye</u> 7km
Dentiste	X <u>Conchy-les-Pots</u> 7km
Chirurgien	X <u>Noyon</u> 23km
Dermatologue	X <u>Estrées-Deniécourt</u> 24km
Anesthésiste	X <u>Noyon</u> 24km
Gastro-entérologue	X <u>Breteil</u> 29km
Gynécologue	X <u>Noyon</u> 24km
Cancérologue	X <u>Compiègne</u> 30km
Neurologue	X <u>Compiègne</u> 29km
Ophthalmologue	X <u>Noyon</u> 24km
ORL	X <u>Chaulnes</u> 19km
Cardiologue	X <u>Roye</u> 7km
Pédiatre	X <u>Noyon</u> 23km
Pneumologue	X <u>Montdidier</u> 9km
Psychologue	X <u>Compiègne</u> 29km
Radiologue	X <u>Roye</u> 7km
Rhumatologue	X <u>Compiègne</u> 30km
Sage-femme	X <u>Roye</u> 7km



Éducation

Crèche	X <u>Beuvraignes</u> 5km
Ecole maternelle Public	X <u>Roye</u> 7km
Ecole maternelle Privé	X <u>Amiens</u> 39km
Ecole primaire Public	X <u>Tilloloy</u> 4km
Ecole primaire Privé	X <u>Roye</u> 7km
Collège Public	X <u>Roye</u> 7km
Collège Privé	X <u>Roye</u> 7km
Lycée Public	X <u>Montdidier</u> 9km
Lycée Privé	X <u>Estrées-Saint-Denis</u> 27km

Sources : Base Sirene des entreprises et de leurs établissements selon les dernières parutions officielles de 2025 portant sur l'année 2024 ([data.gouv](#)). Liste, localisation et tarifs des professionnels de santé selon les dernières parutions officielles de 2025 portant sur l'année 2024 ([opendatasoft](#)) et FINISS Extraction du Fichier des établissements selon les dernières parutions officielles de 2025 portant sur l'année 2024 ([data.gouv](#)). Adresse et géolocalisation des établissements d'enseignement du premier et second degrés selon les dernières parutions officielles de 2025 portant sur l'année 2024 ([data.education.gouv](#))

Villes autour de Marquivillers

Ville	Habitants	Superficie	Pop densité	Pop active	Taux chômage	Revenu moyen	Prix immobilier
Laboissière-en-Santerre	134	7 km ²	19 h/km ²	56.7%	6%	22 840 €/an	1 189 €/m ²
Armancourt	33	2 km ²	17 h/km ²	42.4%	6.1%	NC	NC
Dancourt-Popincourt	150	5 km ²	30 h/km ²	49.3%	2%	24 090 €/an	829 €/m ²
Grivillers	91	3 km ²	30 h/km ²	44%	2.2%	NC	1 519 €/m ²
Lignières	142	6 km ²	24 h/km ²	50%	6.3%	20 860 €/an	1 386 €/m ²
L'Échelle-Saint-Aurin	43	5 km ²	9 h/km ²	55.8%	7%	NC	1 250 €/m ²
Fescamps	136	5 km ²	27 h/km ²	41.9%	5.9%	22 990 €/an	1 396 €/m ²
Bus-la-Mésière	144	6 km ²	24 h/km ²	42.4%	4.9%	18 330 €/an	898 €/m ²
Guerbigny	275	8 km ²	34 h/km ²	48.4%	6.9%	21 860 €/an	1 020 €/m ²
Villers-lès-Roye	288	6 km ²	48 h/km ²	41.7%	2.8%	23 170 €/an	1 212 €/m ²
Laucourt	183	6 km ²	31 h/km ²	51.4%	5.5%	20 630 €/an	1 188 €/m ²
Saint-Mard	155	4 km ²	39 h/km ²	44.5%	5.8%	24 270 €/an	1 304 €/m ²
Beuvraignes	900	14 km ²	64 h/km ²	48.4%	5.7%	21 690 €/an	1 196 €/m ²
Warsy	139	3 km ²	46 h/km ²	52.5%	5.8%	21 290 €/an	1 143 €/m ²
Tilloloy	318	6 km ²	53 h/km ²	44.3%	6%	22 660 €/an	1 633 €/m ²

bien-dans-ma-ville.fr



Vous aimez votre ville ? Notez-la !

Et faites-nous part de vos remarques constructives



Avec

BIEN dans ma **VILLE** 