



Version web

# Ville de Marquette-en-Ostrevant

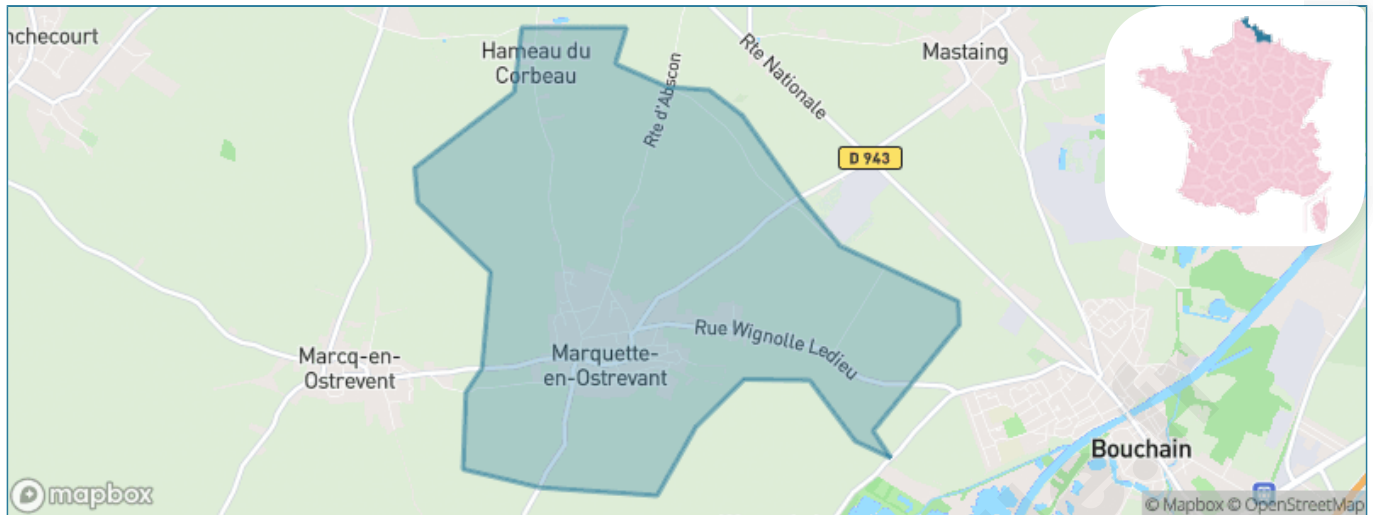
Présenté par

**BIEN** dans ma **VILLE** 

# Sommaire

Situation géographique .....	3
Statistiques sur la population .....	4
Evolution du nombre d'habitants .....	4
Tranche d'âge .....	5
0-14 ans .....	5
15-29 ans .....	5
30-44 ans .....	5
45-59 ans .....	5
60-74 ans .....	5
75-89 ans .....	5
90 ans et + .....	5
Activité professionnelle .....	5
Agriculteurs .....	5
Artisans, Commerçants .....	5
Cadres et sup. ....	5
Professions intermédiaires .....	5
Employé .....	5
Ouvrier .....	5
Retraité .....	5
Autres .....	5
Niveau de diplôme .....	6
Sans diplôme ou CEP .....	6
Brevet, BEPC, DNB .....	6
CAP-BEP ou équivalent .....	6
BAC ou équivalent .....	6
BAC+2 .....	6
BAC+3 ou +4 .....	6
BAC+5 ou plus .....	6
Composition des ménages .....	6
Couple sans enfant .....	6
Couple avec enfant(s) .....	6
Famille monoparentale .....	6
Colocation / Autre .....	6
Personnes seules .....	6
Profil électoraux .....	7
Premier tour .....	7
Sécurité .....	8
Evolution du nombre d'infractions .....	8
Pour comparer .....	9
Services à la population .....	10
Commerce .....	10
Éducation .....	10
Villes autour de Marquette-en-Ostrevant .....	11
Avis sur la ville de Marquette-en-Ostrevant .....	12
Moyenne par critère .....	12
Villes autour de Marquette-en-Ostrevant .....	12
Répartition des avis par note .....	12
Répartition des avis par note .....	12

# Situation géographique



## i Informations clés

- **Région** : Hauts-de-France
- **Département** : Nord
- **Code postal** : 59252
- **Superficie** : 7 km<sup>2</sup>



# Statistiques sur la population



Nombre d'habitants

**1 943**



Age moyen

**39 ans**



Pop active

**44%**



Taux chômage

**9.4%**



Pop densité

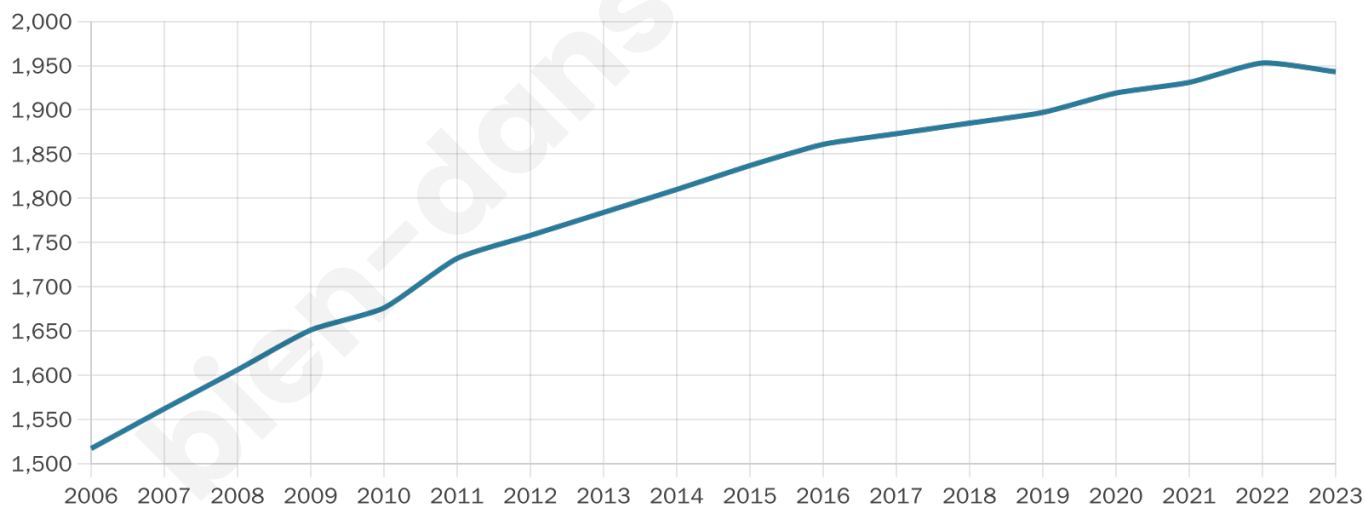
**278 h/km<sup>2</sup>**



Revenu moyen

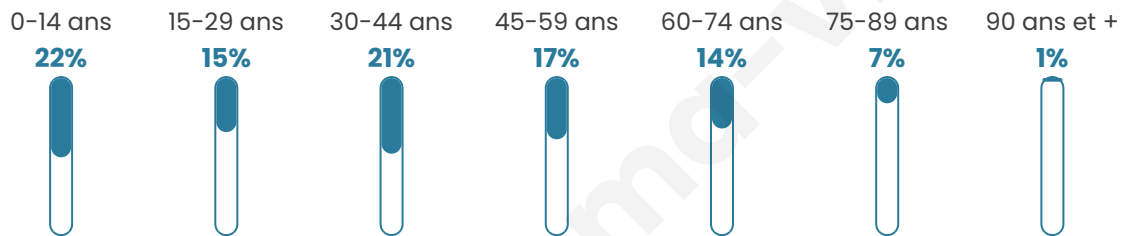
**20 460 €/an**

## Evolution du nombre d'habitants

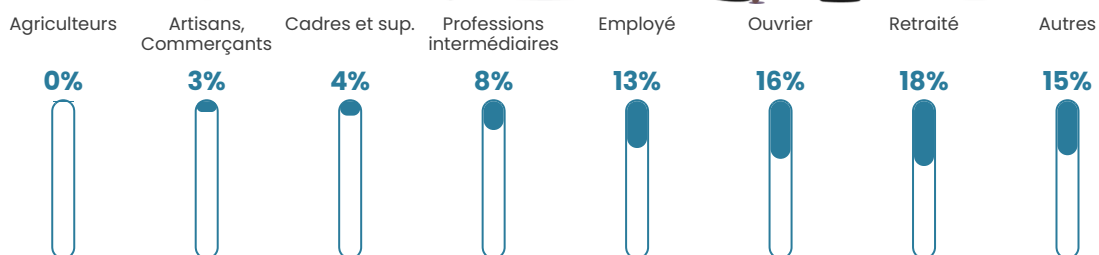


Sources : Institut national de la statistique et des études économiques (insee) selon Les dernières parutions officielles de 2024 portant sur les années 2020, 2021 et 2022.


## Tranche d'âge



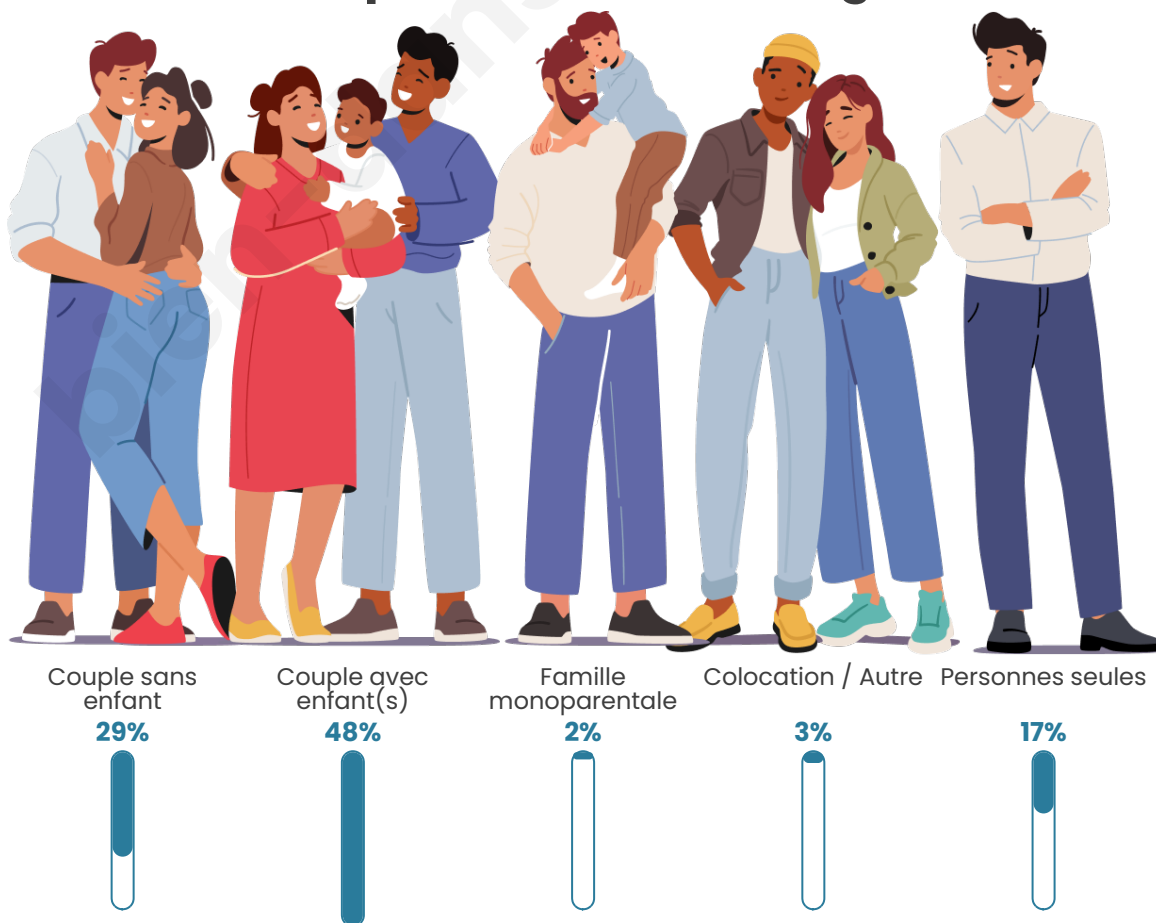
## Activité professionnelle



## Niveau de diplôme



## Composition des ménages



# Profils électoraux

## Premier tour

	Marine LE PEN	48.77 %
	Emmanuel MACRON	18.89 %
	Jean-Luc MÉLENCHON	13.55 %
	Fabien ROUSSEL	4.91 %
	Éric ZEMMOUR	4.80 %
	Valérie PÉCRESSE	2.56 %
	Jean LASSALLE	2.35 %
	Yannick JADOT	1.17 %
	Nicolas DUPONT-AIGNAN	1.17 %
	Nathalie ARTHAUD	0.85 %
	Anne HIDALGO	0.64 %
	Philippe POUTOU	0.32 %



### 1 208 inscrits

Participation : 79.47%

Votes blancs : 1.46%

Votes nuls : 0.94%

## Second tour

	Emmanuel MACRON	31,97 %
	Marine LE PEN	68,03 %

### 1 208 inscrits

Participation : 79.72%

Votes blancs : 4.78%

Votes nuls : 1.35%

# Sécurité



Agressions physiques / sexuelles

**8**



Cambriolages

**0**



Vols / dégradations

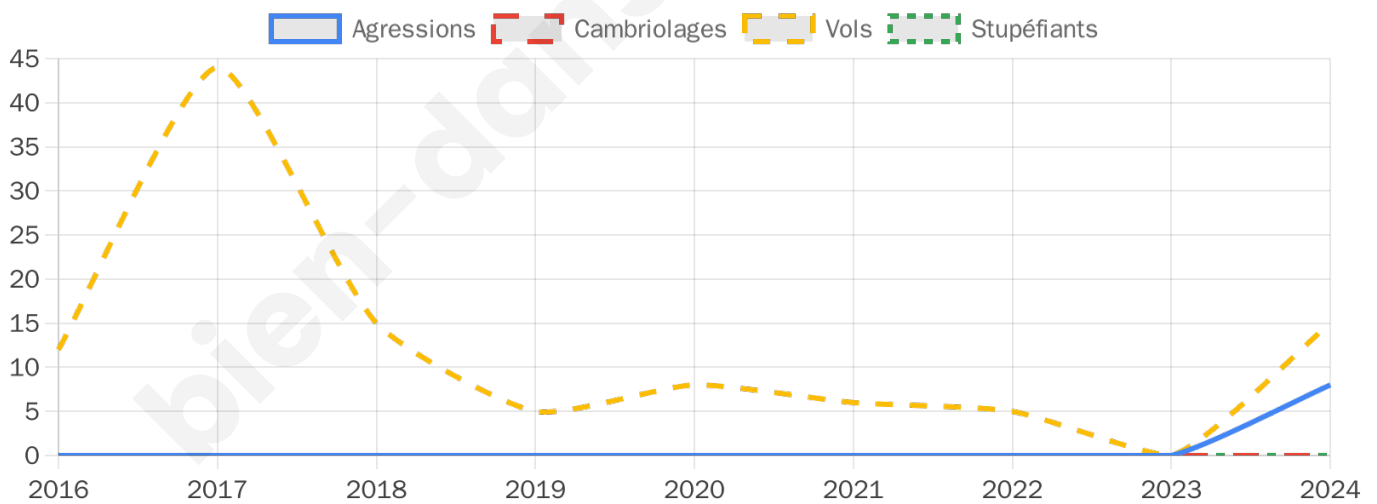
**15**



Stupéfiants

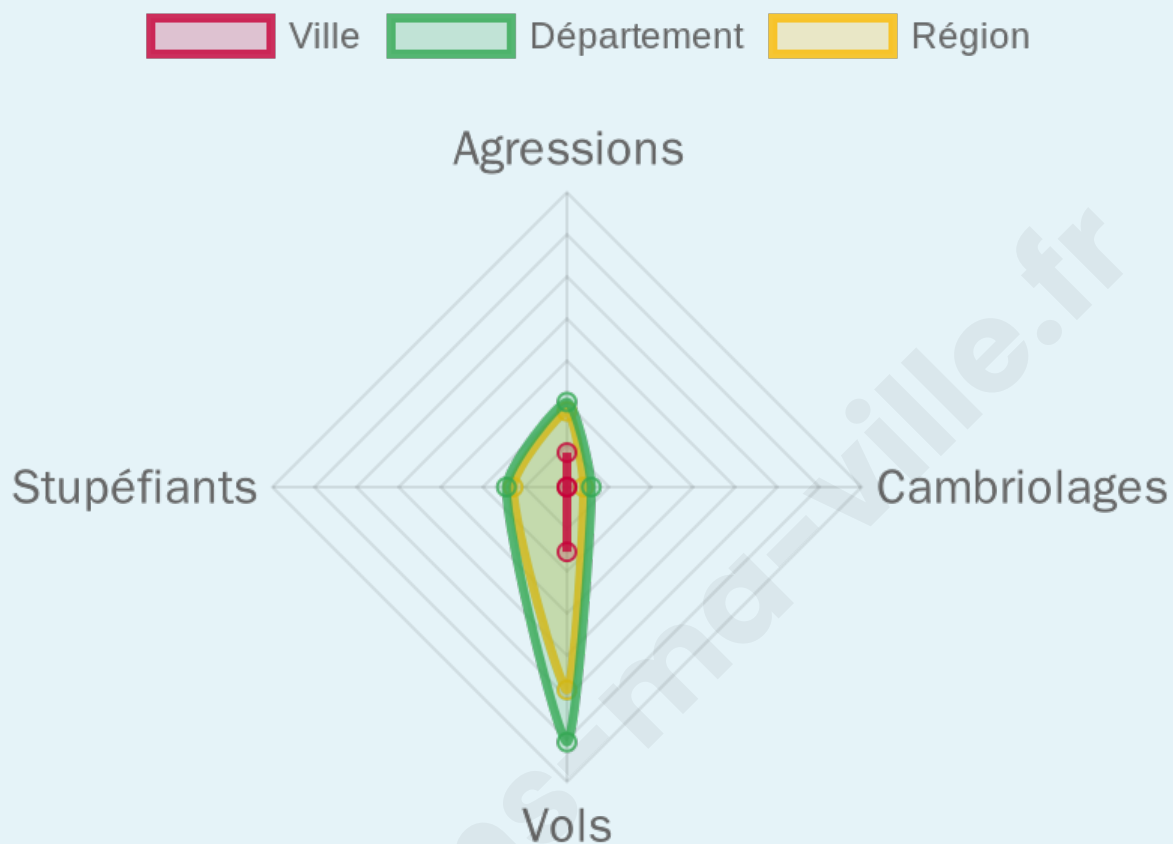
**0**

## Evolution du nombre d'infractions



## Pour comparer

(en proportion du nombre d'habitants)



Sources : Bases statistiques communale, départementale et régionale de la délinquance enregistrée par la police et la gendarmerie nationales selon les dernières parutions officielles de 2025 portant sur l'année 2024 ([data.gouv](https://data.gouv.fr)).

Agressions physiques / sexuelles : Violences sexuelles, coups et blessures volontaires intrafamiliaux, coups et blessures volontaires, autres coups, blessures volontaires et vols violents sans arme.

Cambriolages : Cambriolages de logements.

Vols : Vols avec armes, vols d'accessoires sur véhicules, vols dans les véhicules, vols de véhicules, vols sans violence contre des personnes, destructions, dégradations volontaires et escroqueries.

Stupéfiants : Trafic de stupéfiants dont (AFD) et usage de stupéfiants.

# Services à la population



## Commerce

Hypermarché	X <a href="#">Somain</a> 8km
Supermarché	X <a href="#">Bouchain</a> 3km
Superette	<b>2</b>
Boulangerie	<b>2</b>
Boucherie	X <a href="#">Bouchain</a> 4km
Restaurant	X <a href="#">Bouchain</a> 4km
Garage	<b>2</b>
Station-service	X <a href="#">Bouchain</a> 4km
Banque	X <a href="#">Bouchain</a> 4km
La poste	X <a href="#">Émerchicourt</a> 4km
Coiffeur	<b>3</b>
Tabac	X <a href="#">Féchain</a> 4km
Bars / discothèque	<b>1</b>
Bibliothèque	X <a href="#">Bouchain</a> 3km
Cinéma	X <a href="#">Masny</a> 8km
Vétérinaire	X <a href="#">Lieu-Saint-Amand</a> 5km



## Santé

Pharmacie	<b>1</b>
Hôpital	X <a href="#">Somain</a> 8km
Laboratoire d'analyses médicales	X <a href="#">Aniche</a> 5km
Etablissement pour handicapé	X <a href="#">Émerchicourt</a> 3km
EHPA	<b>1</b>
Médecin	<b>2</b>
Dentiste	<b>1</b>
Chirurgien	X <a href="#">Lieu-Saint-Amand</a> 5km
Dermatologue	X <a href="#">Douai</a> 16km
Anesthésiste	X <a href="#">Somain</a> 8km
Gastro-entérologue	X <a href="#">Denain</a> 9km
Gynécologue	X <a href="#">Wasnes-au-Bac</a> 2km
Cancérologue	X <a href="#">Cambrai</a> 13km
Neurologue	X <a href="#">Avesnes-les-Aubert</a> 13km
Ophthalmologue	X <a href="#">Somain</a> 8km
ORL	X <a href="#">Cambrai</a> 12km
Cardiologue	X <a href="#">Escaudain</a> 8km
Pédiatre	X <a href="#">Denain</a> 10km
Pneumologue	X <a href="#">Avesnes-le-Sec</a> 9km
Psychologue	X <a href="#">Denain</a> 9km
Radiologue	X <a href="#">Somain</a> 8km
Rhumatologue	X <a href="#">Denain</a> 9km
Sage-femme	X <a href="#">Aubenchaul-au-Bac</a> 8km



## Éducation

Crèche	<b>1</b>
Ecole maternelle Public	X <a href="#">Bouchain</a> 3km
Ecole maternelle Privé	X <a href="#">Genech</a> 27km
Ecole primaire Public	<b>1</b>
Ecole primaire Privé	X <a href="#">Roeulx</a> 6km
Collège Public	X <a href="#">Bouchain</a> 3km
Collège Privé	X <a href="#">Somain</a> 6km
Lycée Public	X <a href="#">Aniche</a> 5km
Lycée Privé	X <a href="#">Denain</a> 9km

Sources : Base Sirene des entreprises et de leurs établissements selon les dernières parutions officielles de 2025 portant sur l'année 2024 ([data.gouv](#)). Liste, localisation et tarifs des professionnels de santé selon les dernières parutions officielles de 2025 portant sur l'année 2024 ([opendatasoft](#)) et FINESS Extraction du Fichier des établissements selon les dernières parutions officielles de 2025 portant sur l'année 2024 ([data.gouv](#)). Adresse et géolocalisation des établissements d'enseignement du premier et second degrés selon les dernières parutions officielles de 2025 portant sur l'année 2024 ([data.education.gouv](#))

## Villes autour de Marquette-en-Ostrevant

Ville	Habitants	Superficie	Pop densité	Pop active	Taux chômage	Revenu moyen	Prix immobilier
Marcq-en-Ostrevant (4 avis)	741	6 km <sup>2</sup>	124 h/km <sup>2</sup>	51.1%	5.7%	23 170 €/an	1 209 €/m <sup>2</sup>
Wasnes-au-Bac (2 avis)	604	5 km <sup>2</sup>	121 h/km <sup>2</sup>	46.4%	6.5%	22 960 €/an	1 575 €/m <sup>2</sup>
Wavrechain-sous-Faulx	440	3 km <sup>2</sup>	147 h/km <sup>2</sup>	43.6%	5.7%	22 760 €/an	1 191 €/m <sup>2</sup>
Mastaing	911	6 km <sup>2</sup>	152 h/km <sup>2</sup>	46.4%	5.6%	22 940 €/an	1 630 €/m <sup>2</sup>
Bouchain (2 avis)	4 113	12 km <sup>2</sup>	343 h/km <sup>2</sup>	40.9%	6.2%	20 600 €/an	1 521 €/m <sup>2</sup>
Estrun (1 avis)	725	2 km <sup>2</sup>	363 h/km <sup>2</sup>	49.5%	3.6%	24 680 €/an	1 466 €/m <sup>2</sup>
Paillencourt (4 avis)	1 030	7 km <sup>2</sup>	147 h/km <sup>2</sup>	47.8%	4.9%	22 290 €/an	1 314 €/m <sup>2</sup>
Émerchicourt	804	5 km <sup>2</sup>	161 h/km <sup>2</sup>	44.4%	4.9%	22 070 €/an	1 299 €/m <sup>2</sup>
Hordain (1 avis)	1 446	5 km <sup>2</sup>	289 h/km <sup>2</sup>	48.3%	5.3%	22 280 €/an	1 239 €/m <sup>2</sup>
Féchain	1 635	5 km <sup>2</sup>	327 h/km <sup>2</sup>	39.8%	5.9%	21 800 €/an	1 168 €/m <sup>2</sup>
Monchecourt (4 avis)	2 516	6 km <sup>2</sup>	419 h/km <sup>2</sup>	42.4%	7%	20 250 €/an	1 231 €/m <sup>2</sup>
Hem-Lenglet (1 avis)	565	4 km <sup>2</sup>	141 h/km <sup>2</sup>	46.4%	8.8%	22 510 €/an	1 501 €/m <sup>2</sup>
Fressain	919	6 km <sup>2</sup>	153 h/km <sup>2</sup>	44.6%	3.6%	23 720 €/an	1 311 €/m <sup>2</sup>
Roeulx (2 avis)	3 743	4 km <sup>2</sup>	936 h/km <sup>2</sup>	43%	8.7%	19 560 €/an	1 218 €/m <sup>2</sup>
Aniche (10 avis)	9 963	6 km <sup>2</sup>	1 661 h/km <sup>2</sup>	43.8%	9.5%	17 820 €/an	1 118 €/m <sup>2</sup>

# Avis sur la ville de Marquette-en-Ostrevant



## Moyenne par critère



## Villes autour de Marquette-en-Ostrevant

Ville	Note globale	Sécurité	Éducation	Sport Loisir	Environnement	Vie pratique
Marcq-en-Ostrevant (4 avis)	3.9	4.8	4.0	3.0	4.5	3.0
Wasnes-au-Bac (2 avis)	1.9	2.5	1.5	1.0	3.5	1.0
Wavrechain-sous-Faulx	-	-	-	-	-	-
Mastaing	-	-	-	-	-	-
Bouchain (2 avis)	4.0	4.0	4.0	3.5	4.0	4.5
Estrun (1 avis)	2.8	4.0	4.0	2.0	2.0	2.0
Paillencourt (4 avis)	3.2	3.5	3.5	2.3	4.0	2.8
Émerchicourt	-	-	-	-	-	-
Hordain (1 avis)	5.0	5.0	5.0	5.0	5.0	5.0
Féchain	-	-	-	-	-	-
Monchecourt (4 avis)	3.7	4.5	4.3	2.3	4.3	3.3
Hem-Lenglet (1 avis)	1.8	4.0	2.0	0.0	3.0	0.0
Fressain	-	-	-	-	-	-
Roelux (2 avis)	4.7	5.0	4.0	5.0	5.0	4.5
Aniche (10 avis)	2.6	2.8	3.0	3.0	1.9	2.5



# Vous aimez votre ville ? Notez-la !

Et faites-nous part de vos remarques constructives



Avec

**BIEN** dans ma **VILLE** 