



Version web

Ville de Marqufave

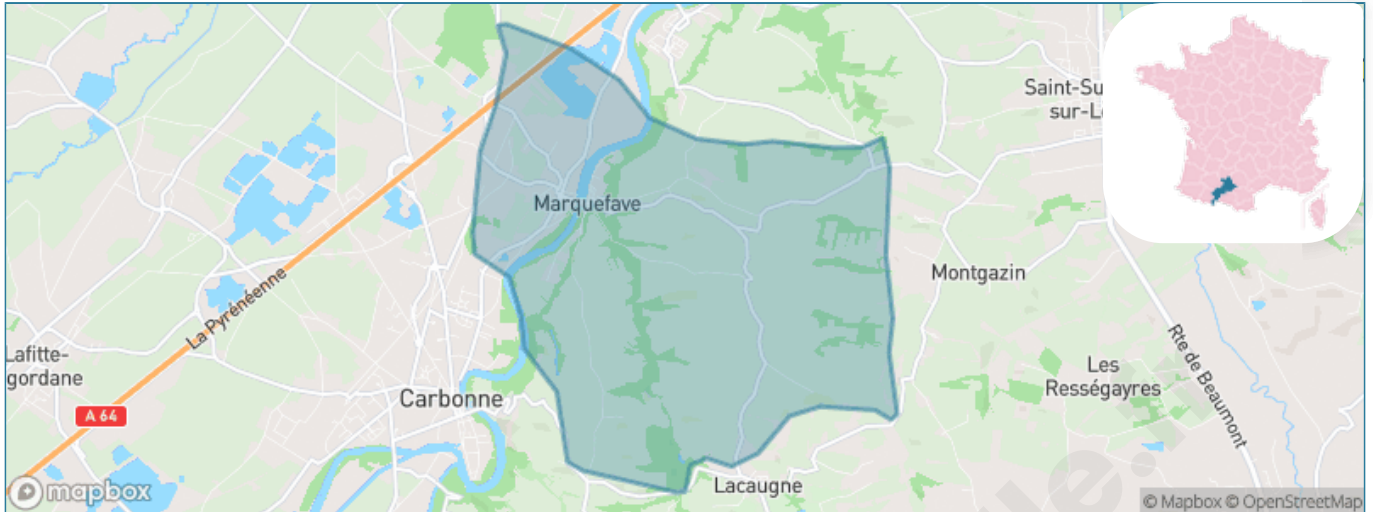
Présenté par

BIEN dans
ma **VILLE** 

Sommaire

Situation géographique	3
Statistiques sur la population	4
Evolution du nombre d'habitants	4
Tranche d'âge	5
0-14 ans	5
15-29 ans	5
30-44 ans	5
45-59 ans	5
60-74 ans	5
75-89 ans	5
90 ans et +	5
Activité professionnelle	5
Agriculteurs	5
Artisans, Commerçants	5
Cadres et sup.	5
Professions intermédiaires	5
Employé	5
Ouvrier	5
Retraité	5
Autres	5
Niveau de diplôme	6
Sans diplôme ou CEP	6
Brevet, BEPC, DNB	6
CAP-BEP ou équivalent	6
BAC ou équivalent	6
BAC+2	6
BAC+3 ou +4	6
BAC+5 ou plus	6
Composition des ménages	6
Couple sans enfant	6
Couple avec enfant(s)	6
Famille monoparentale	6
Colocation / Autre	6
Personnes seules	6
Profil électoraux	7
Premier tour	7
Sécurité	8
Evolution du nombre d'infractions	8
Pour comparer	9
Services à la population	10
Commerce	10
Éducation	10
Villes autour de Marqufave	11
Avis sur la ville de Marqufave	12
Moyenne par critère	12
Villes autour de Marqufave	12
Répartition des avis par note	12
Répartition des avis par note	12

Situation géographique



i Informations clés

- **Région** : Occitanie
- **Département** : Haute-Garonne
- **Code postal** : 31390
- **Superficie** : 18 km²



Statistiques sur la population



Nombre d'habitants

991



Age moyen

45 ans



Pop active

49.5%



Taux chômage

8.2%



Pop densité

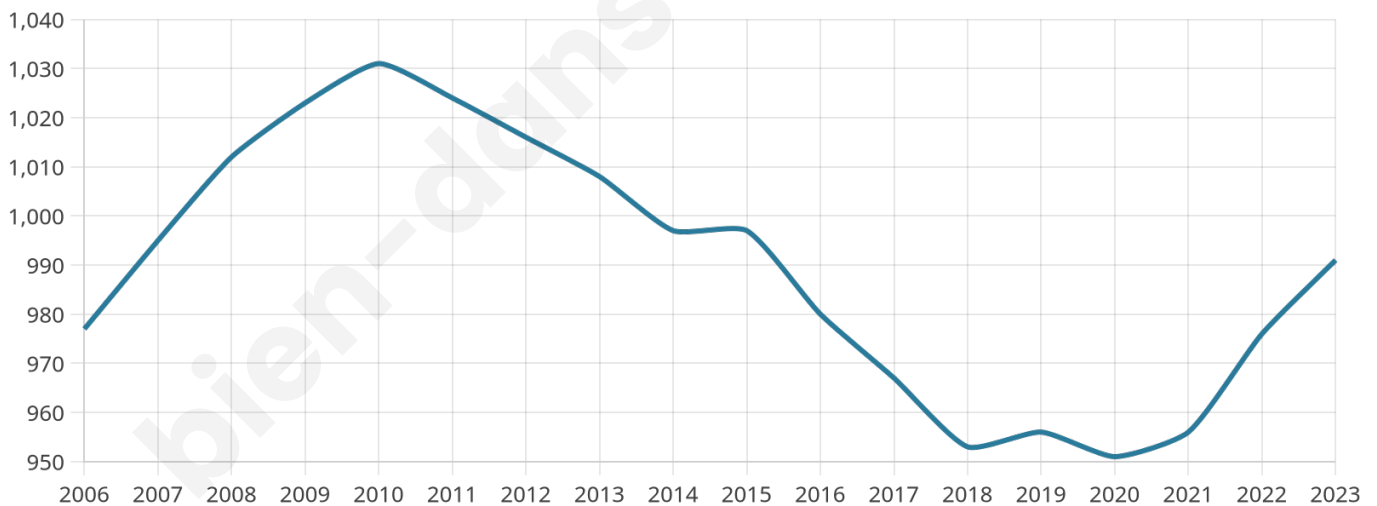
55 h/km²



Revenu moyen

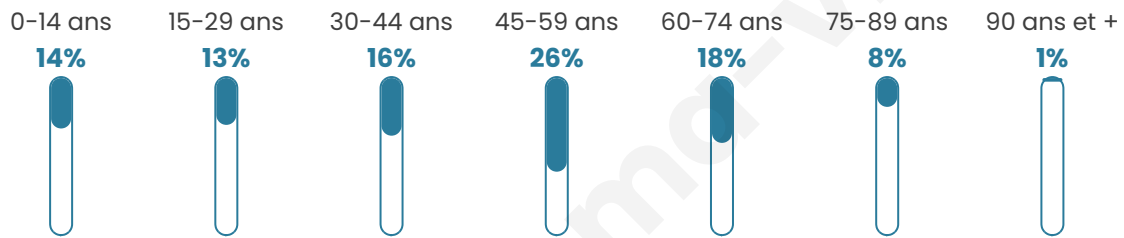
24 070 €/an

Evolution du nombre d'habitants

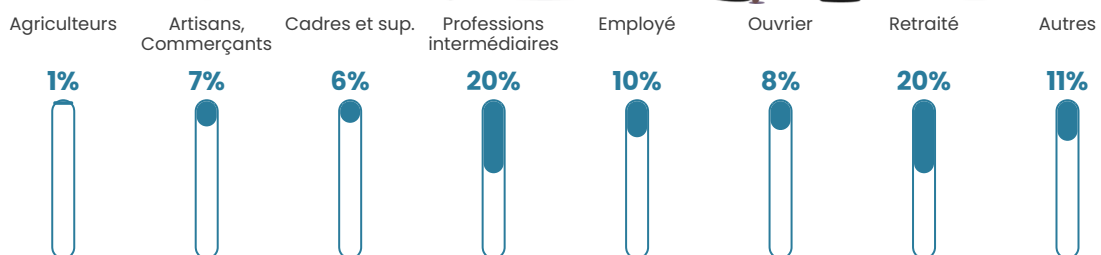


Sources : Institut national de la statistique et des études économiques (insee) selon Les dernières parutions officielles de 2024 portant sur les années 2020, 2021 et 2022.

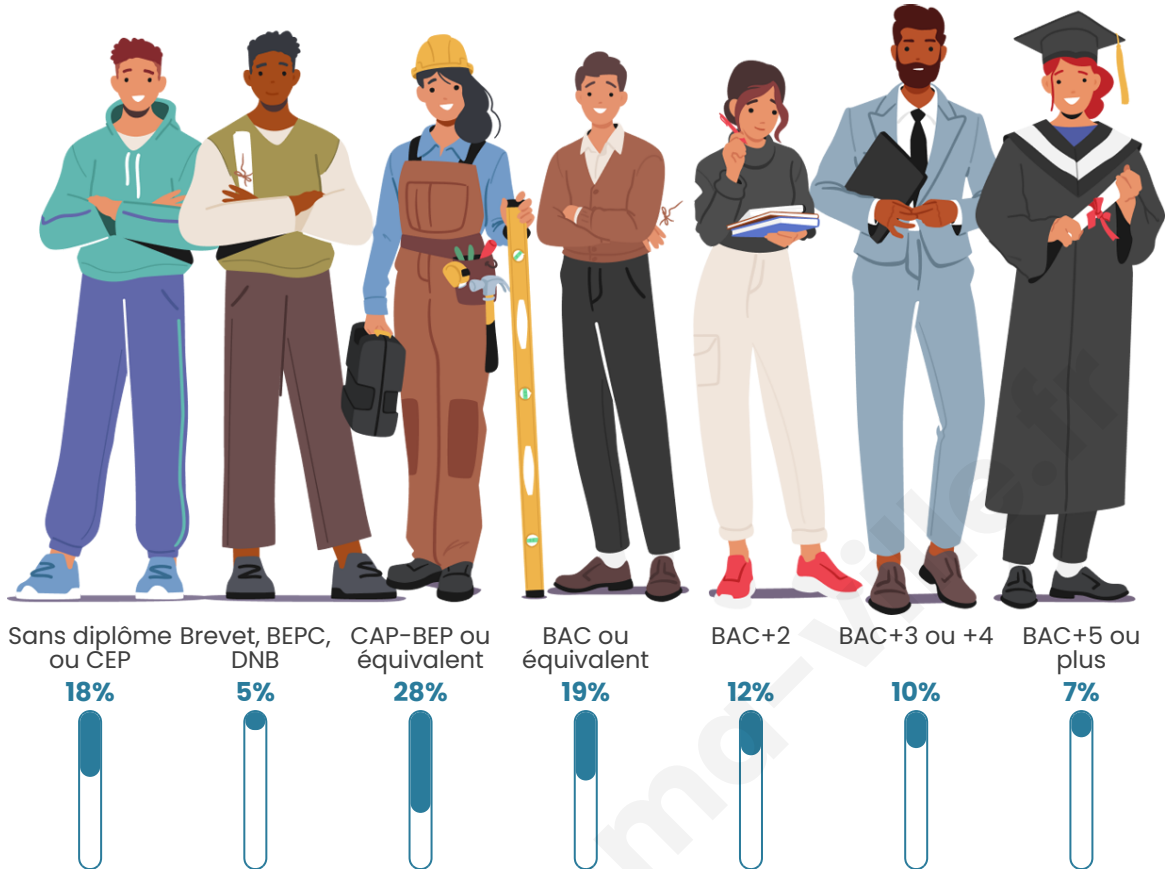
Tranche d'âge




Activité professionnelle



Niveau de diplôme















Composition des ménages





Profils électoraux

Premier tour

	Marine LE PEN	30.02 %
	Emmanuel MACRON	24.26 %
	Jean-Luc MÉLENCHON	17.42 %
	Éric ZEMMOUR	7.78 %
	Jean LASSALLE	7.62 %
	Yannick JADOT	4.35 %
	Fabien ROUSSEL	2.49 %
	Anne HIDALGO	1.87 %
	Valérie PÉCRESSE	1.71 %
	Nicolas DUPONT-AIGNAN	1.71 %
	Philippe POUTOU	0.62 %
	Nathalie ARTHAUD	0.16 %

Second tour

	Emmanuel MACRON	50,09 %
	Marine LE PEN	49,91 %

810 inscrits

Participation : 78.64%

Votes blancs : 8.48%

Votes nuls : 2.2%

810 inscrits

Participation : 80.49%

Votes blancs : 0.92%

Votes nuls : 0.46%

Sécurité



Agressions physiques / sexuelles

0



Cambriolages

0



Vols / dégradations

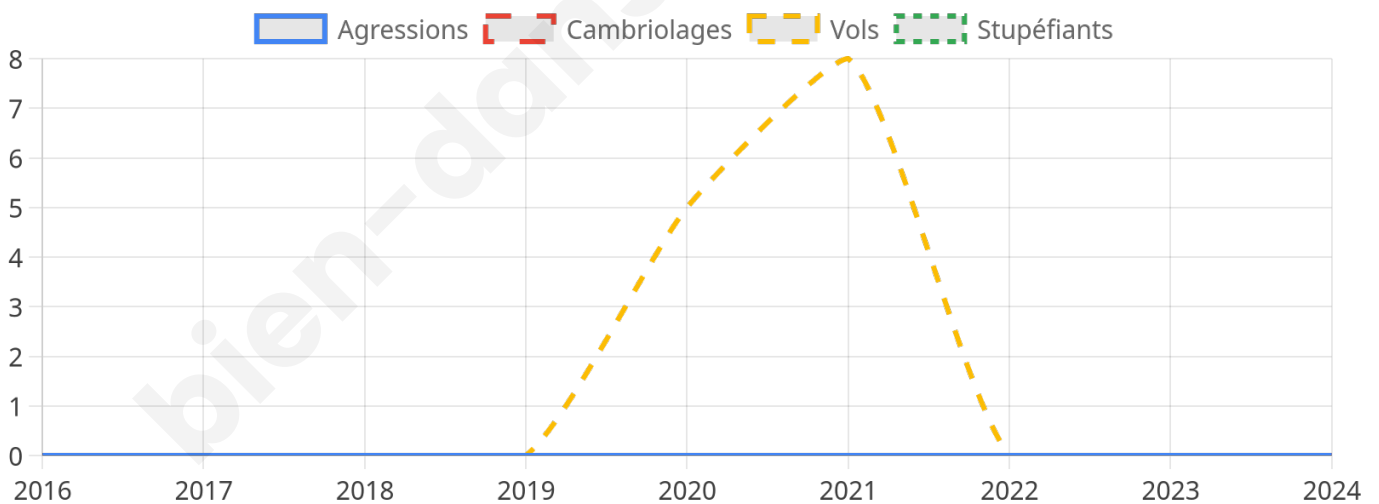
0



Stupéfiants

0

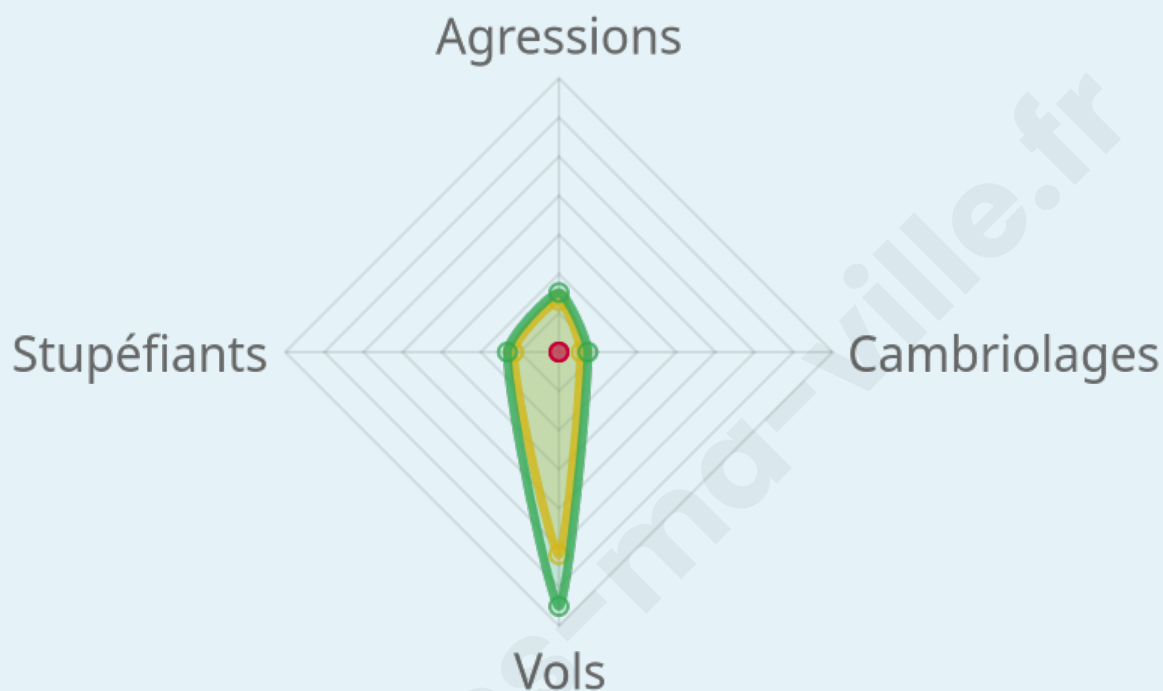
Evolution du nombre d'infractions



Pour comparer

(en proportion du nombre d'habitants)

■ Ville ■ Département ■ Région



Sources : Bases statistiques communale, départementale et régionale de la délinquance enregistrée par la police et la gendarmerie nationales selon les dernières parutions officielles de 2025 portant sur l'année 2024 ([data.gouv](https://data.gouv.fr)).

Agressions physiques / sexuelles : Violences sexuelles, coups et blessures volontaires intrafamiliaux, coups et blessures volontaires, autres coups, blessures volontaires et vols violents sans arme.

Cambriolages : Cambriolages de logements.

Vols : Vols avec armes, vols d'accessoires sur véhicules, vols dans les véhicules, vols de véhicules, vols sans violence contre des personnes, destructions, dégradations volontaires et escroqueries.

Stupéfiants : Trafic de stupéfiants dont (AFD) et usage de stupéfiants.

Services à la population



Commerce

Hypermarché	X Carbonne 1km
Supermarché	X Carbonne 2km
Superette	X Carbonne 1km
Boulangerie	X Carbonne 1km
Boucherie	X Carbonne 2km
Restaurant	X Carbonne 1km
Garage	1
Station-service	X Carbonne 2km
Banque	X Carbonne 2km
La poste	1
Coiffeur	3
Tabac	X Carbonne 2km
Bars / discothèque	1
Bibliothèque	X Muret 18km
Cinéma	X Carbonne 1km
Vétérinaire	X Carbonne 1km



Santé

Pharmacie	X Carbonne 2km
Hôpital	X Cugnaux 29km
Laboratoire d'analyses médicales	X Carbonne 2km
Etablissement pour handicapé	1
EHPA	X Carbonne 2km
Médecin	X Carbonne 2km
Dentiste	X Carbonne 2km
Chirurgien	X Saint-Sulpice-sur-Lèze 7km
Dermatologue	X Carbonne 2km
Anesthésiste	X Muret 19km
Gastro-entérologue	X Muret 19km
Gynécologue	X Muret 19km
Cancérologue	X Muret 19km
Neurologue	X Muret 19km
Ophtalmologue	X Muret 17km
ORL	X Muret 18km
Cardiologue	X Muret 17km
Pédiatre	X Muret 19km
Pneumologue	X Muret 18km
Psychologue	X Eaunes 16km
Radiologue	X Rieux-Volvestre 7km
Rhumatologue	X Lagardelle-sur-Lèze 17km
Sage-femme	X Carbonne 2km



Éducation

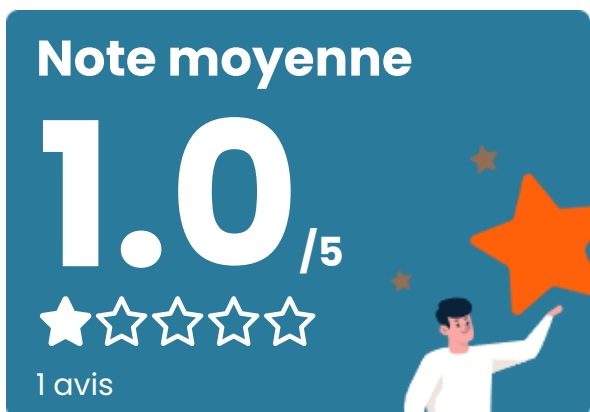
Crèche	2
Ecole maternelle Public	X Carbonne 2km
Ecole maternelle Privé	X Plaisance-du-Touch 28km
Ecole primaire Public	1
Ecole primaire Privé	X Longages 3km
Collège Public	X Carbonne 1km
Collège Privé	X Longages 3km
Lycée Public	X Muret 17km
Lycée Privé	X Rieumes 14km

Sources : Base Sirene des entreprises et de leurs établissements selon les dernières parutions officielles de 2025 portant sur l'année 2024 ([data.gouv](#)). Liste, localisation et tarifs des professionnels de santé selon les dernières parutions officielles de 2025 portant sur l'année 2024 ([opendatasoft](#)) et FINISS Extraction du Fichier des établissements selon les dernières parutions officielles de 2025 portant sur l'année 2024 ([data.gouv](#)). Adresse et géolocalisation des établissements d'enseignement du premier et second degrés selon les dernières parutions officielles de 2025 portant sur l'année 2024 ([data.education.gouv](#))

Villes autour de Marquefave

Ville	Habitants	Superficie	Pop densité	Pop active	Taux chômage	Revenu moyen	Prix immobilier
Carbonne (5 avis)	5 563	26 km ²	214 h/km ²	47.5%	4.8%	22 590 €/an	1 913 €/m ²
Capens	637	6 km ²	106 h/km ²	53.8%	3.6%	23 990 €/an	2 781 €/m ²
Montgazin	164	6 km ²	27 h/km ²	54.3%	4.3%	25 420 €/an	1 520 €/m ²
Peysgies	723	6 km ²	121 h/km ²	42.3%	1.5%	25 270 €/an	2 079 €/m ²
Montaut	578	17 km ²	34 h/km ²	46.2%	2.6%	26 770 €/an	1 892 €/m ²
Noé	3 067	9 km ²	341 h/km ²	46.3%	5.7%	23 270 €/an	1 899 €/m ²
Lacaugne	252	6 km ²	42 h/km ²	49.6%	7.5%	23 740 €/an	1 446 €/m ²
Longages (5 avis)	3 392	21 km ²	162 h/km ²	48.8%	4%	23 810 €/an	1 842 €/m ²
Lafitte-Vigordane	1 142	11 km ²	104 h/km ²	56.1%	4.2%	25 180 €/an	1 831 €/m ²
Salles-sur-Garonne	584	5 km ²	117 h/km ²	52.2%	7.9%	24 870 €/an	1 857 €/m ²
Bois-de-la-Pierre (1 avis)	470	7 km ²	67 h/km ²	50.6%	3.6%	23 160 €/an	2 619 €/m ²
Mauzac	1 351	9 km ²	150 h/km ²	52.4%	3.6%	25 570 €/an	2 282 €/m ²
Rieux-Volvestre (2 avis)	2 639	32 km ²	82 h/km ²	44.7%	4.4%	22 530 €/an	1 680 €/m ²
Latrape	444	19 km ²	23 h/km ²	52.5%	6.1%	22 730 €/an	1 421 €/m ²
Mailholas	34	2 km ²	17 h/km ²	52.9%	0%	NC	1 070 €/m ²

Avis sur la ville de Marquefave



Moyenne par critère



Villes autour de Marquefave

Ville	Note globale	Sécurité	Éducation	Sport Loisir	Environnement	Vie pratique
Carbonne (5 avis)	4.1	4.0	4.2	4.0	4.4	4.0
Capens	-	-	-	-	-	-
Montgazin	-	-	-	-	-	-
Peysgies	-	-	-	-	-	-
Montaut	-	-	-	-	-	-
Noé	-	-	-	-	-	-
Lacaugne	-	-	-	-	-	-
Longages (5 avis)	2.0	1.6	2.8	2.2	2.2	1.0
Lafitte-Vigordane	-	-	-	-	-	-
Salles-sur-Garonne	-	-	-	-	-	-
Bois-de-la-Pierre (1 avis)	4.0	4.0	4.0	4.0	4.0	4.0
Mauzac	-	-	-	-	-	-
Rieux-Volvestre (2 avis)	4.0	4.0	4.0	4.0	4.0	4.0
Latrape	-	-	-	-	-	-
Mailholas	-	-	-	-	-	-



Vous aimez votre ville ? Notez-la !

Et faites-nous part de vos remarques constructives



Avec

BIEN dans ma **VILLE** 