



Version web

Ville de Marquaix

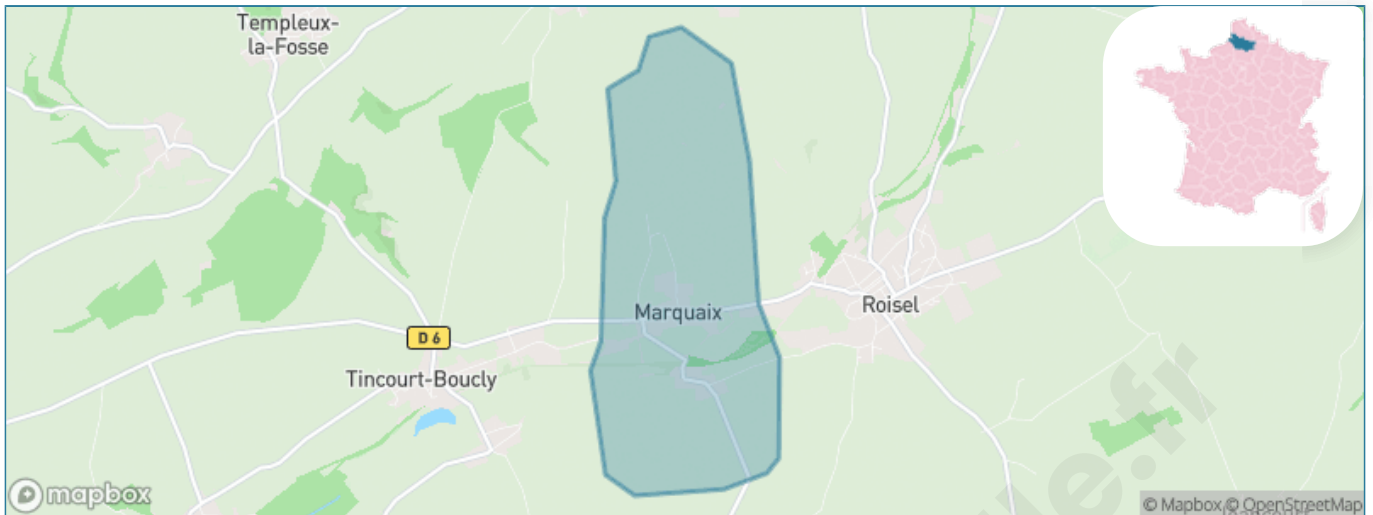
Présenté par

BIEN dans
ma **VILLE** 

Sommaire

Situation géographique	3
Statistiques sur la population	4
Evolution du nombre d'habitants	4
Tranche d'âge	5
0-14 ans	5
15-29 ans	5
30-44 ans	5
45-59 ans	5
60-74 ans	5
75-89 ans	5
90 ans et +	5
Activité professionnelle	5
Agriculteurs	5
Artisans, Commerçants	5
Cadres et sup.	5
Professions intermédiaires	5
Employé	5
Ouvrier	5
Retraité	5
Autres	5
Niveau de diplôme	6
Sans diplôme ou CEP	6
Brevet, BEPC, DNB	6
CAP-BEP ou équivalent	6
BAC ou équivalent	6
BAC+2	6
BAC+3 ou +4	6
BAC+5 ou plus	6
Composition des ménages	6
Couple sans enfant	6
Couple avec enfant(s)	6
Famille monoparentale	6
Colocation / Autre	6
Personnes seules	6
Profils électoraux	7
Premier tour	7
Sécurité	8
Evolution du nombre d'infractions	8
Pour comparer	9
Services à la population	10
Commerce	10
Éducation	10
Villes autour de Marquaix	11

Situation géographique



i Informations clés

- **Région** : Hauts-de-France
- **Département** : Somme
- **Code postal** : 80240
- **Superficie** : 5 km²



Statistiques sur la population



Nombre d'habitants

190



Age moyen

42 ans



Pop active

44.2%



Taux chômage

8.2%



Pop densité

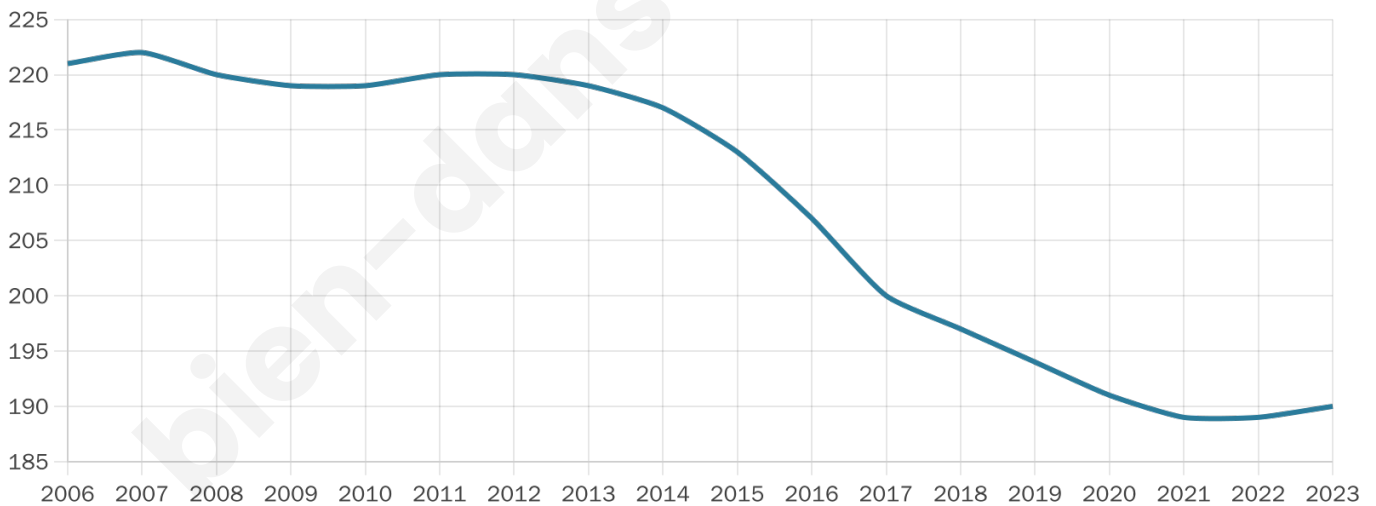
38 h/km²



Revenu moyen

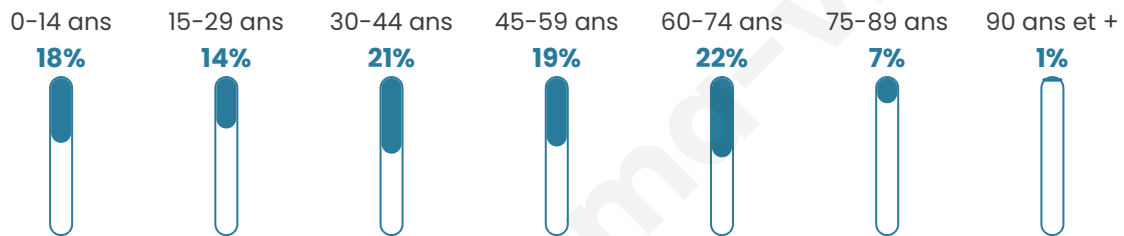
21 120 €/an

Evolution du nombre d'habitants

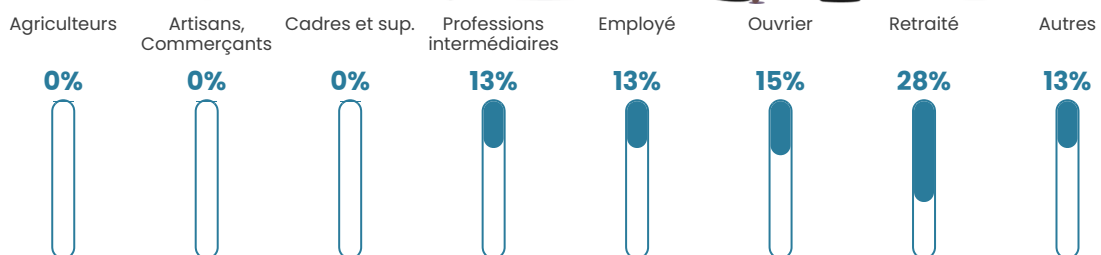


Sources : Institut national de la statistique et des études économiques (insee) selon Les dernières parutions officielles de 2024 portant sur les années 2020, 2021 et 2022.


Tranche d'âge



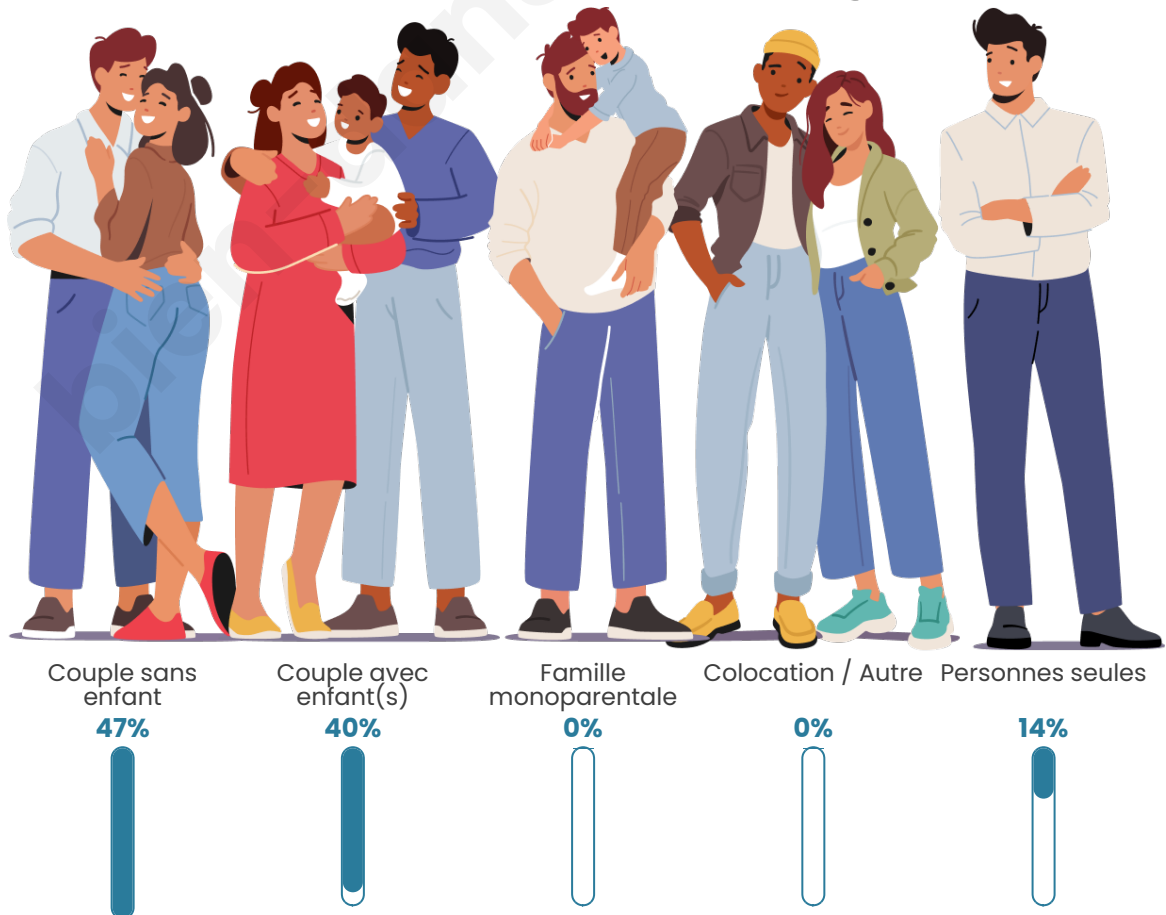
Activité professionnelle



Niveau de diplôme










Composition des ménages



Profils électoraux



Premier tour

	Marine LE PEN	43.55 %
	Emmanuel MACRON	22.58 %
	Jean-Luc MÉLENCHON	20.16 %
	Éric ZEMMOUR	6.45 %
	Nicolas DUPONT-AIGNAN	2.42 %
	Nathalie ARTHAUD	1.61 %
	Anne HIDALGO	1.61 %
	Jean LASSALLE	0.81 %
	Valérie PÉCRESSSE	0.81 %
	Fabien ROUSSEL	0.00 %
	Yannick JADOT	0.00 %
	Philippe POUTOU	0.00 %

166 inscrits

Participation : 78.31%
Votes blancs : 0.00%
Votes nuls : 4.62%

Second tour

	Emmanuel MACRON	29,75 %
	Marine LE PEN	70,25 %

166 inscrits

Participation : 79.52%
Votes blancs : 7.58%
Votes nuls : 0.76%

Sécurité



Agressions physiques / sexuelles

0



Cambriolages

0



Vols / dégradations

0



Stupéfiants

0

Evolution du nombre d'infractions



Pour comparer

(en proportion du nombre d'habitants)



Sources : Bases statistiques communale, départementale et régionale de la délinquance enregistrée par la police et la gendarmerie nationales selon les dernières parutions officielles de 2025 portant sur l'année 2024 ([data.gouv](https://data.gouv.fr)).

Agressions physiques / sexuelles : Violences sexuelles, coups et blessures volontaires intrafamiliaux, coups et blessures volontaires, autres coups, blessures volontaires et vols violents sans arme.

Cambriolages : Cambriolages de logements.

Vols : Vols avec armes, vols d'accessoires sur véhicules, vols dans les véhicules, vols de véhicules, vols sans violence contre des personnes, destructions, dégradations volontaires et escroqueries.

Stupéfiants : Trafic de stupéfiants dont (AFD) et usage de stupéfiants.

Services à la population



Commerce

Hypermarché	X Péronne 9km
Supermarché	X Roisel 3km
Superette	X Roisel 3km
Boulangerie	X Roisel 3km
Boucherie	X Roisel 3km
Restaurant	X Mesnil-Bruntel 9km
Garage	X Tincourt-Boucly 1km
Station-service	X Roisel 3km
Banque	X Roisel 3km
La poste	X Roisel 3km
Coiffeur	X Tincourt-Boucly 2km
Tabac	X Péronne 10km
Bars / discothèque	X Roisel 3km
Bibliothèque	X Saint-Quentin 18km
Cinéma	X Péronne 9km
Vétérinaire	X Épehy 9km



Santé

Pharmacie	X Roisel 3km
Hôpital	X Péronne 10km
Laboratoire d'analyses médicales	X Péronne 9km
Etablissement pour handicapé	X Péronne 9km
EHPA	X Péronne 9km
Médecin	X Roisel 3km
Dentiste	X Roisel 3km
Chirurgien	X Péronne 10km
Dermatologue	X Saint-Quentin 16km
Anesthésiste	X Saint-Quentin 17km
Gastro-entérologue	X Saint-Quentin 17km
Gynécologue	X Roisel 3km
Cancérologue	X Saint-Quentin 19km
Neurologue	X Saint-Quentin 17km
Ophthalmologue	X Saint-Quentin 16km
ORL	X Saint-Quentin 17km
Cardiologue	X Péronne 10km
Pédiatre	X Saint-Quentin 17km
Pneumologue	X Saint-Quentin 17km
Psychologue	X Péronne 10km
Radiologue	X Péronne 10km
Rhumatologue	X Péronne 9km
Sage-femme	X Vermand 9km



Éducation

Crèche	X Vendelles 6km
Ecole maternelle Public	X Roisel 3km
Ecole maternelle Privé	X Amiens 55km
Ecole primaire Public	X Tincourt-Boucly 2km
Ecole primaire Privé	X Péronne 9km
Collège Public	X Roisel 3km
Collège Privé	X Péronne 9km
Lycée Public	X Péronne 9km
Lycée Privé	X Péronne 9km

Sources : Base Sirene des entreprises et de leurs établissements selon les dernières parutions officielles de 2025 portant sur l'année 2024 ([data.gouv](#)). Liste, localisation et tarifs des professionnels de santé selon les dernières parutions officielles de 2025 portant sur l'année 2024 ([opendatasoft](#)) et FINISS Extraction du Fichier des établissements selon les dernières parutions officielles de 2025 portant sur l'année 2024 ([data.gouv](#)). Adresse et géolocalisation des établissements d'enseignement du premier et second degrés selon les dernières parutions officielles de 2025 portant sur l'année 2024 ([data.education.gouv](#))

Villes autour de Marquaix

Ville	Habitants	Superficie	Pop densité	Pop active	Taux chômage	Revenu moyen	Prix immobilier
Tincourt-Boucly	334	12 km ²	28 h/km ²	53.6%	8.7%	21 270 €/an	1 057 €/m ²
Roisel	1 626	10 km ²	163 h/km ²	40.5%	6.7%	20 390 €/an	912 €/m ²
Hervilly (1 avis)	184	6 km ²	31 h/km ²	49.5%	6.5%	22 980 €/an	1 056 €/m ²
Buire-Courcelles	220	7 km ²	31 h/km ²	39.5%	5%	19 880 €/an	1 098 €/m ²
Hancourt	94	4 km ²	24 h/km ²	47.9%	7.4%	NC	1 018 €/m ²
Bernes	353	7 km ²	50 h/km ²	49.9%	5.7%	21 910 €/an	1 070 €/m ²
Aizecourt-le-Bas	69	3 km ²	23 h/km ²	40.6%	10.1%	NC	583 €/m ²
Longavesnes	77	4 km ²	19 h/km ²	53.2%	9.1%	NC	1 104 €/m ²
Cartigny	688	15 km ²	46 h/km ²	48.3%	6.5%	21 600 €/an	1 249 €/m ²
Hesbécourt	45	3 km ²	15 h/km ²	42.2%	2.2%	NC	1 015 €/m ²
Vraignes-en-Vermandois	130	4 km ²	33 h/km ²	58.5%	4.6%	24 400 €/an	1 137 €/m ²
Vendelles	123	5 km ²	25 h/km ²	50.4%	4.9%	24 120 €/an	1 685 €/m ²
Driencourt	78	5 km ²	16 h/km ²	51.3%	3.8%	NC	1 451 €/m ²
Templeux-la-Fosse	139	7 km ²	20 h/km ²	39.6%	4.3%	21 970 €/an	1 026 €/m ²
Bouvincourt-en-Vermandois	154	1 km ²	154 h/km ²	46.8%	5.2%	23 540 €/an	1 182 €/m ²

bien-dans-ma-ville.fr



Vous aimez votre ville ? Notez-la !

Et faites-nous part de vos remarques constructives



Avec

BIEN dans ma **VILLE** 