



Version web

# Ville de Marolles-les-Buis

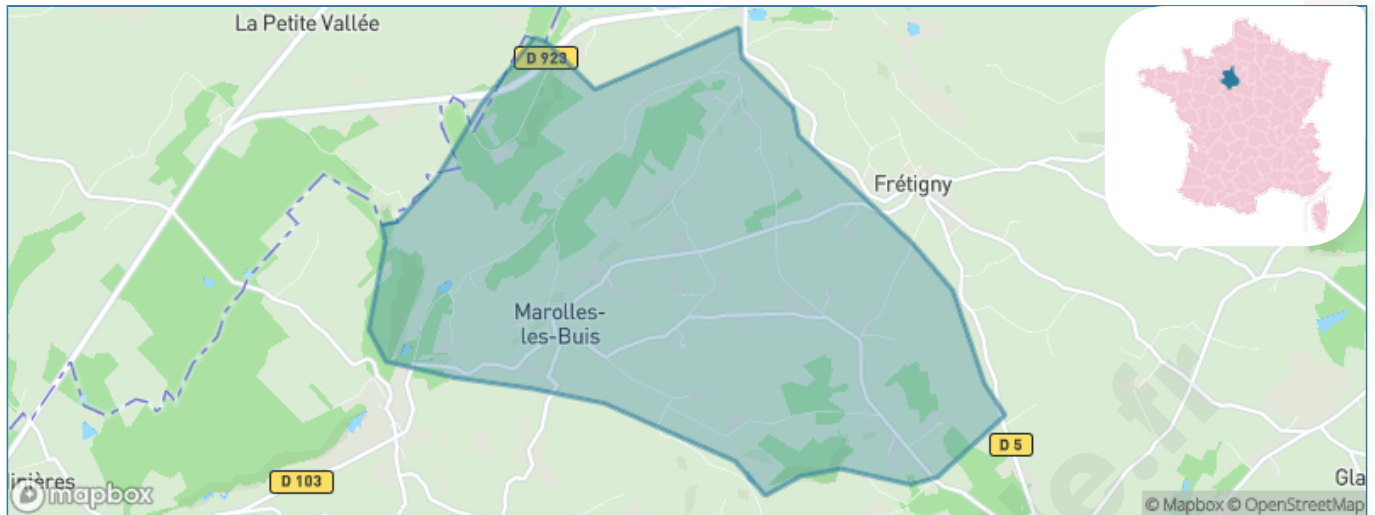
Présenté par

**BIEN** dans  
ma **VILLE** 

# Sommaire

Situation géographique .....	3
Statistiques sur la population .....	4
Evolution du nombre d'habitants .....	4
Tranche d'âge .....	5
0-14 ans .....	5
15-29 ans .....	5
30-44 ans .....	5
45-59 ans .....	5
60-74 ans .....	5
75-89 ans .....	5
90 ans et + .....	5
Activité professionnelle .....	5
Agriculteurs .....	5
Artisans, Commerçants .....	5
Cadres et sup. ....	5
Professions intermédiaires .....	5
Employé .....	5
Ouvrier .....	5
Retraité .....	5
Autres .....	5
Niveau de diplôme .....	6
Sans diplôme ou CEP .....	6
Brevet, BEPC, DNB .....	6
CAP-BEP ou équivalent .....	6
BAC ou équivalent .....	6
BAC+2 .....	6
BAC+3 ou +4 .....	6
BAC+5 ou plus .....	6
Composition des ménages .....	6
Couple sans enfant .....	6
Couple avec enfant(s) .....	6
Famille monoparentale .....	6
Colocation / Autre .....	6
Personnes seules .....	6
Profils électoraux .....	7
Premier tour .....	7
Sécurité .....	8
Evolution du nombre d'infractions .....	8
Pour comparer .....	9
Services à la population .....	10
Commerce .....	10
Éducation .....	10
Villes autour de Marolles-les-Buis .....	12

# Situation géographique



## i Informations clés

- **Région** : Centre-Val de Loire
- **Département** : Eure-et-Loir
- **Code postal** : 28400
- **Superficie** : 13 km<sup>2</sup>



# Statistiques sur la population



Nombre d'habitants

**205**



Age moyen

**47 ans**



Pop active

**43.9%**



Taux chômage

**0.8%**



Pop densité

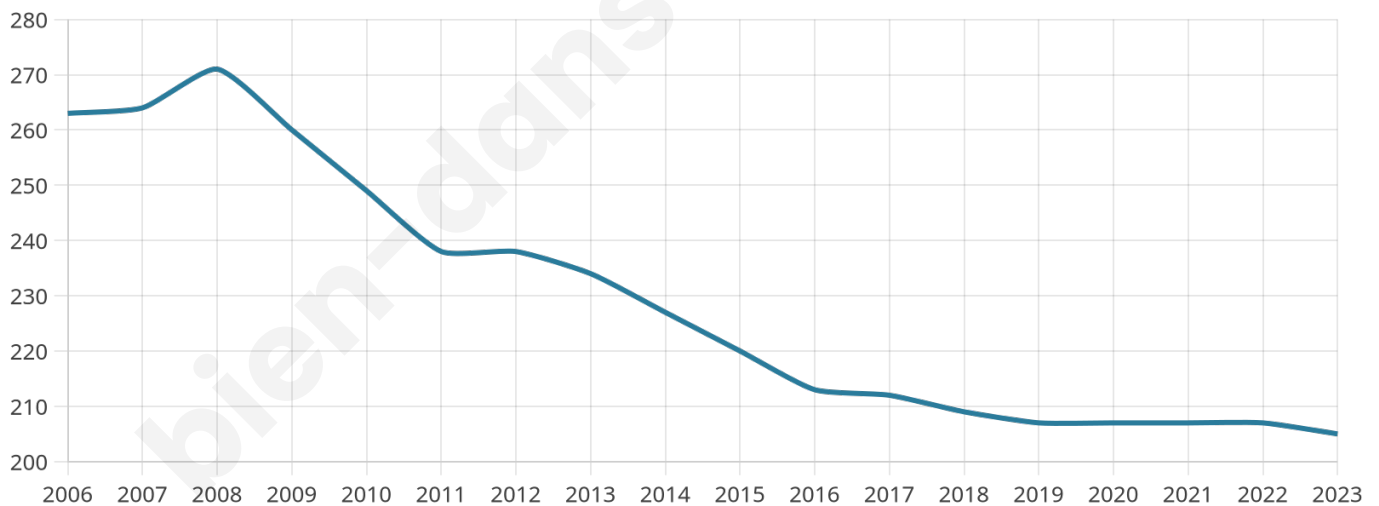
**16 h/km<sup>2</sup>**



Revenu moyen

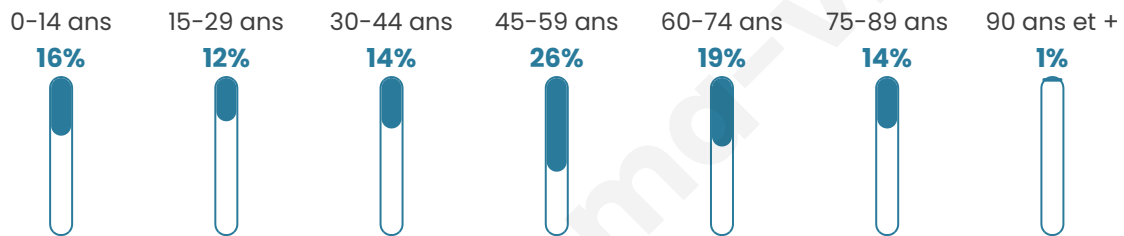
**22 500 €/an**

## Evolution du nombre d'habitants

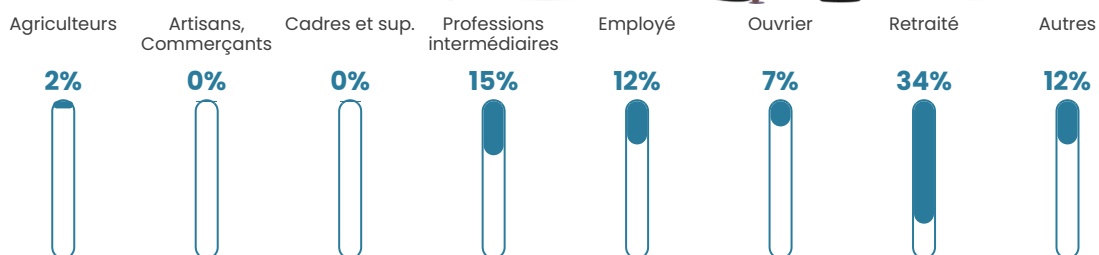


Sources : Institut national de la statistique et des études économiques (insee) selon Les dernières parutions officielles de 2024 portant sur les années 2020, 2021 et 2022.


## Tranche d'âge




## Activité professionnelle



## Niveau de diplôme















## Composition des ménages



# Profils électoraux



## Premier tour

	Emmanuel MACRON	37.82 %
	Marine LE PEN	25.00 %
	Jean-Luc MÉLENCHON	9.62 %
	Valérie PÉCRESSÉ	8.97 %
	Éric ZEMMOUR	5.77 %
	Anne HIDALGO	3.21 %
	Yannick JADOT	3.21 %
	Jean LASSALLE	1.92 %
	Nicolas DUPONT- AIGNAN	1.92 %
	Philippe POUTOU	1.28 %
	Nathalie ARTHAUD	0.64 %
	Fabien ROUSSEL	0.64 %

### 197 inscrits

Participation : 80.71%  
Votes blancs : 1.89%  
Votes nuls : 0.00%

## Second tour

	Emmanuel MACRON	62,5 %
	Marine LE PEN	37,5 %

### 198 inscrits

Participation : 77.78%  
Votes blancs : 3.9%  
Votes nuls : 2.6%

# Sécurité



Agressions physiques / sexuelles

0



Cambriolages

0



Vols / dégradations

0



Stupéfiants

0

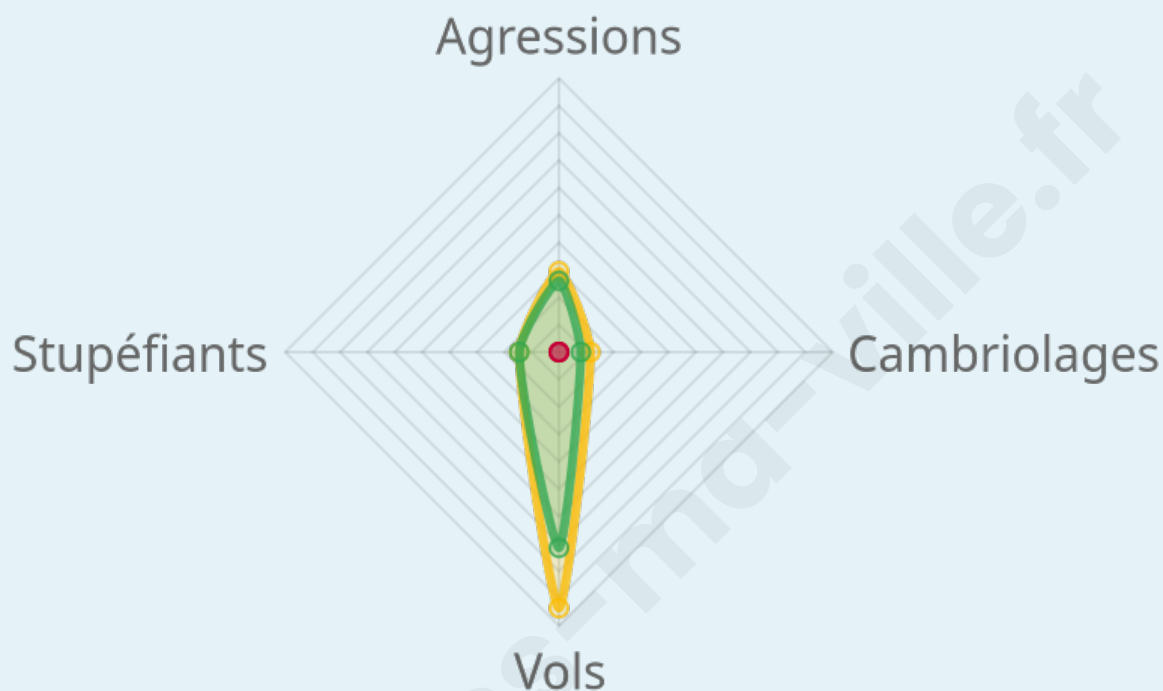
## Evolution du nombre d'infractions



## Pour comparer

(en proportion du nombre d'habitants)

Ville  Département  Région



Sources : Bases statistiques communale, départementale et régionale de la délinquance enregistrée par la police et la gendarmerie nationales selon les dernières parutions officielles de 2025 portant sur l'année 2024 ([data.gouv](https://data.gouv.fr)).

Agressions physiques / sexuelles : Violences sexuelles, coups et blessures volontaires intrafamiliaux, coups et blessures volontaires, autres coups, blessures volontaires et vols violents sans arme.

Cambriolages : Cambriolages de logements.

Vols : Vols avec armes, vols d'accessoires sur véhicules, vols dans les véhicules, vols de véhicules, vols sans violence contre des personnes, destructions, dégradations volontaires et escroqueries.

Stupéfiants : Trafic de stupéfiants dont (AFD) et usage de stupéfiants.

# Services à la population



## Commerce

Hypermarché	X <u>Arcisses</u> 9km
Supermarché	X <u>Thiron-Gardais</u> 7km
Superette	X <u>Saint-Victor-de-Buthon</u> 5km
Boulangerie	X <u>Saint-Victor-de-Buthon</u> 5km
Boucherie	1
Restaurant	X <u>Saint-Victor-de-Buthon</u> 5km
Garage	X <u>Sablons sur Huisne</u> 3km
Station-service	X <u>Nogent-le-Rotrou</u> 9km
Banque	X <u>Thiron-Gardais</u> 7km
La poste	X <u>Bretoncelles</u> 8km
Coiffeur	X <u>Sablons sur Huisne</u> 4km
Tabac	X <u>Champrond-en-Gâtine</u> 11km
Bars / discothèque	X <u>Saintigny</u> 3km
Bibliothèque	X <u>Nogent-le-Rotrou</u> 11km
Cinéma	X <u>Nogent-le-Rotrou</u> 10km
Vétérinaire	X <u>Arcisses</u> 8km



## Santé

Pharmacie	X <u>Thiron-Gardais</u> 8km
Hôpital	X <u>Nogent-le-Rotrou</u> 9km
Laboratoire d'analyses médicales	X <u>Nogent-le-Rotrou</u> 10km
Etablissement pour handicapé	X <u>Nogent-le-Rotrou</u> 10km
EHPA	X <u>Thiron-Gardais</u> 8km
Médecin	X <u>Thiron-Gardais</u> 7km
Dentiste	X <u>Thiron-Gardais</u> 8km
Chirurgien	X <u>Mortagne-au-Perche</u> 34km
Dermatologue	X <u>Nogent-le-Rotrou</u> 10km
Anesthésiste	X <u>La Bazoche-Gouet</u> 26km
Gastro-entérologue	X <u>Nogent-le-Rotrou</u> 10km
Gynécologue	X <u>Nogent-le-Rotrou</u> 10km
Cancérologue	X <u>Mainvilliers</u> 40km
Neurologue	X <u>Chartres</u> 41km
Ophthalmologue	X <u>Nogent-le-Rotrou</u> 9km
ORL	X <u>Brou</u> 25km
Cardiologue	X <u>Mortagne-au-Perche</u> 34km
Pédiatre	X <u>Perche en Nocé</u> 19km
Pneumologue	X <u>Mainvilliers</u> 40km
Psychologue	X <u>Senonches</u> 23km
Radiologue	X <u>Mainvilliers</u> 40km
Rhumatologue	X <u>Bretoncelles</u> 8km
Sage-femme	X <u>La Loupe</u> 12km



## Éducation

Crèche	X <u>Sablons sur Huisne</u> 6km
Ecole maternelle Public	X <u>Montlandon</u> 7km
Ecole maternelle Privé	X <u>Pontgouin</u> 21km
Ecole primaire Public	X <u>Arcisses</u> 2km
Ecole primaire Privé	X <u>Nogent-le-Rotrou</u> 10km
Collège Public	X <u>Nogent-le-Rotrou</u> 10km
Collège Privé	X <u>Nogent-le-Rotrou</u> 10km
Lycée Public	X <u>Nogent-le-Rotrou</u> 10km

Lycée Privé

X Nogent-le-Rotrou  
11km

Sources : Base Sirene des entreprises et de leurs établissements selon les dernières parutions officielles de 2025 portant sur l'année 2024 ([data.gouv](#)). Liste, localisation et tarifs des professionnels de santé selon les dernières parutions officielles de 2025 portant sur l'année 2024 ([opendatasoft](#)) et FINESS Extraction du Fichier des établissements selon les dernières parutions officielles de 2025 portant sur l'année 2024 ([data.gouv](#)). Adresse et géolocalisation des établissements d'enseignement du premier et second degrés selon les dernières parutions officielles de 2025 portant sur l'année 2024 ([data.education.gouv](#))

bien-dans-ma-ville.fr

## Villes autour de Marolles-les-Buis

Ville	Habitants	Superficie	Pop densité	Pop active	Taux chômage	Revenu moyen	Prix immobilier
Saint-Victor-de-Buthon	510	27 km <sup>2</sup>	19 h/km <sup>2</sup>	44.1%	3.3%	23 150 €/an	1 095 €/m <sup>2</sup>
Saintigny (1 avis)	922	45 km <sup>2</sup>	20 h/km <sup>2</sup>	45.8%	4.7%	22 860 €/an	1 095 €/m <sup>2</sup>
La Pellerine	297	8 km <sup>2</sup>	37 h/km <sup>2</sup>	45.8%	4%	22 110 €/an	1 057 €/m <sup>2</sup>
Sablons sur Huisne	1 976	52 km <sup>2</sup>	38 h/km <sup>2</sup>	46.4%	5.1%	22 280 €/an	1 402 €/m <sup>2</sup>
Montlandon	252	2 km <sup>2</sup>	126 h/km <sup>2</sup>	48.4%	6.3%	22 630 €/an	871 €/m <sup>2</sup>
Thiron-Gardais (1 avis)	962	13 km <sup>2</sup>	74 h/km <sup>2</sup>	39.5%	6.7%	20 520 €/an	1 160 €/m <sup>2</sup>
La Gaudaine	178	9 km <sup>2</sup>	20 h/km <sup>2</sup>	43.3%	2.2%	25 330 €/an	1 715 €/m <sup>2</sup>
Champrond-en-Perchet (2 avis)	388	9 km <sup>2</sup>	43 h/km <sup>2</sup>	38.1%	1%	24 150 €/an	1 180 €/m <sup>2</sup>
Arcisses (1 avis)	2 197	45 km <sup>2</sup>	49 h/km <sup>2</sup>	42.5%	3.5%	23 190 €/an	1 373 €/m <sup>2</sup>
Montireau	136	10 km <sup>2</sup>	14 h/km <sup>2</sup>	49.3%	5.1%	22 820 €/an	1 288 €/m <sup>2</sup>
Saint-Germain-des-Grois	203	10 km <sup>2</sup>	20 h/km <sup>2</sup>	51.2%	7.9%	23 400 €/an	846 €/m <sup>2</sup>
Bretoncelles	1 455	40 km <sup>2</sup>	36 h/km <sup>2</sup>	41.7%	5.4%	21 560 €/an	1 176 €/m <sup>2</sup>
La Bazouge-du-Désert	1 095	24 km <sup>2</sup>	46 h/km <sup>2</sup>	45.8%	3.4%	21 700 €/an	1 117 €/m <sup>2</sup>
Nogent-le-Rotrou (15 avis)	9 292	23 km <sup>2</sup>	404 h/km <sup>2</sup>	42%	5.5%	21 140 €/an	1 158 €/m <sup>2</sup>
Saint-Pierre-la-Bruyère (1 avis)	423	6 km <sup>2</sup>	71 h/km <sup>2</sup>	47.3%	5%	24 260 €/an	917 €/m <sup>2</sup>

bien-dans-ma-ville.fr



# **Vous aimez votre ville ? Notez-la !**

Et faites-nous part de vos remarques constructives



Avec

**BIEN** dans ma **VILLE** 