



Version web

# Ville de Marnhagues-et-Latour

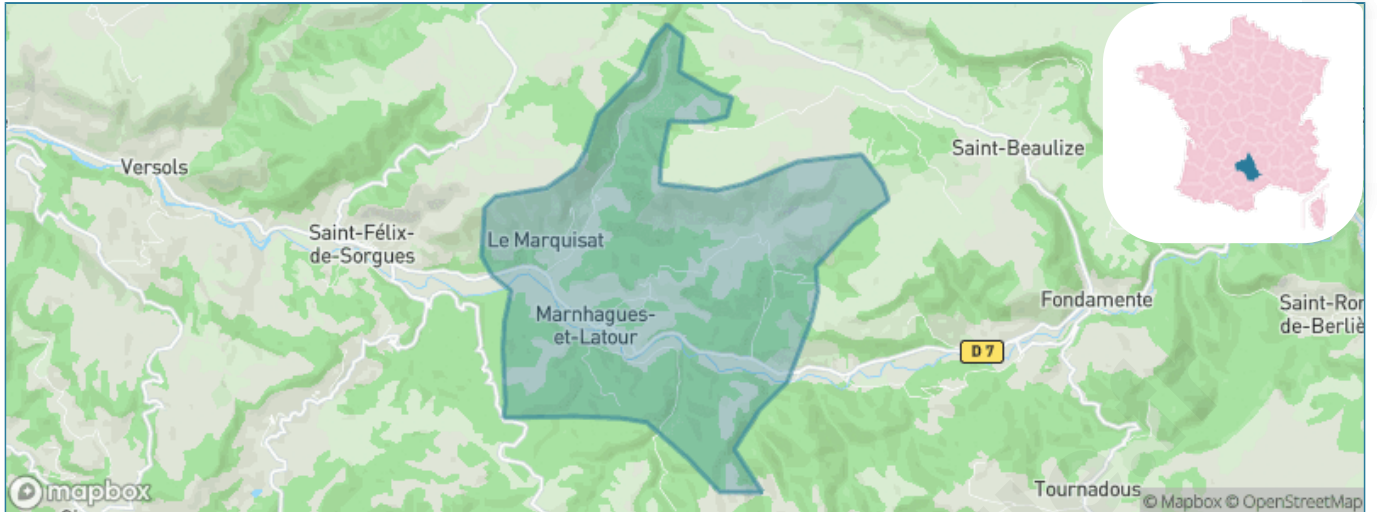
Présenté par

**BIEN** dans ma **VILLE** 

# Sommaire

Situation géographique .....	3
Statistiques sur la population .....	4
Evolution du nombre d'habitants .....	4
Tranche d'âge .....	5
0-14 ans .....	5
15-29 ans .....	5
30-44 ans .....	5
45-59 ans .....	5
60-74 ans .....	5
75-89 ans .....	5
90 ans et + .....	5
Activité professionnelle .....	5
Agriculteurs .....	5
Artisans, Commerçants .....	5
Cadres et sup. ....	5
Professions intermédiaires .....	5
Employé .....	5
Ouvrier .....	5
Retraité .....	5
Autres .....	5
Niveau de diplôme .....	6
Sans diplôme ou CEP .....	6
Brevet, BEPC, DNB .....	6
CAP-BEP ou équivalent .....	6
BAC ou équivalent .....	6
BAC+2 .....	6
BAC+3 ou +4 .....	6
BAC+5 ou plus .....	6
Composition des ménages .....	6
Couple sans enfant .....	6
Couple avec enfant(s) .....	6
Famille monoparentale .....	6
Colocation / Autre .....	6
Personnes seules .....	6
Profils électoraux .....	7
Premier tour .....	7
Sécurité .....	8
Evolution du nombre d'infractions .....	8
Pour comparer .....	9
Services à la population .....	10
Commerce .....	10
Éducation .....	10
Villes autour de Marnhagues-et-Latour .....	11

# Situation géographique



## i Informations clés

- **Région** : Occitanie
- **Département** : Aveyron
- **Code postal** : 12540
- **Superficie** : 21 km<sup>2</sup>



**AVEYRON**



**LE DÉPARTEMENT**

# Statistiques sur la population



Nombre d'habitants

**147**



Age moyen

**55 ans**



Pop active

**37.4%**



Taux chômage

**17.6%**



Pop densité

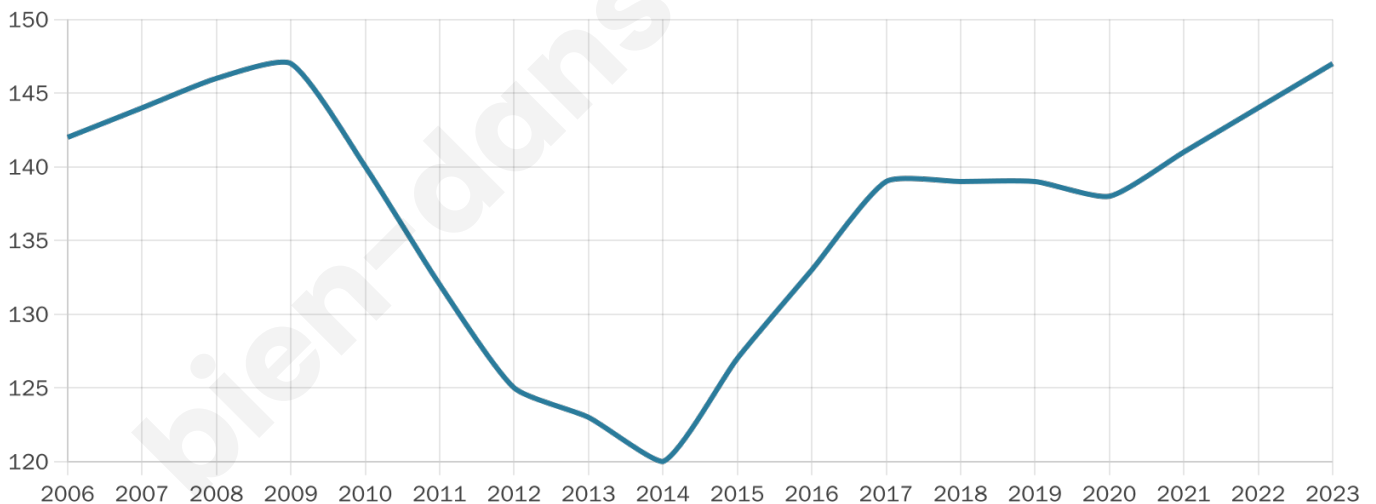
**7 h/km<sup>2</sup>**



Revenu moyen

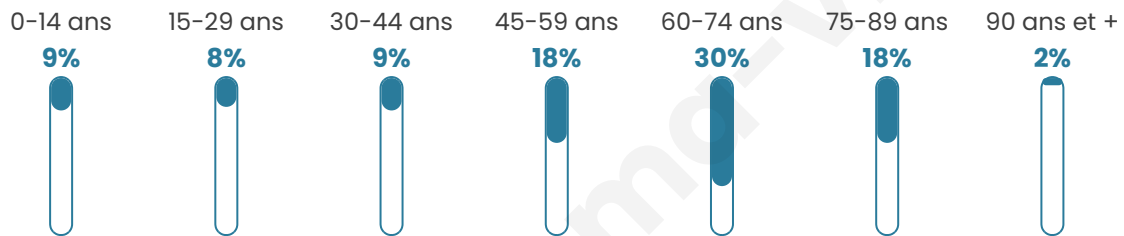
**18 410 €/an**

## Evolution du nombre d'habitants

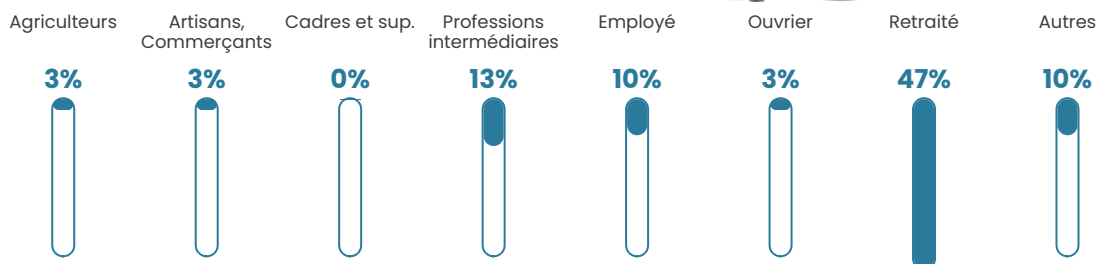


Sources : Institut national de la statistique et des études économiques (insee) selon Les dernières parutions officielles de 2024 portant sur les années 2020, 2021 et 2022.

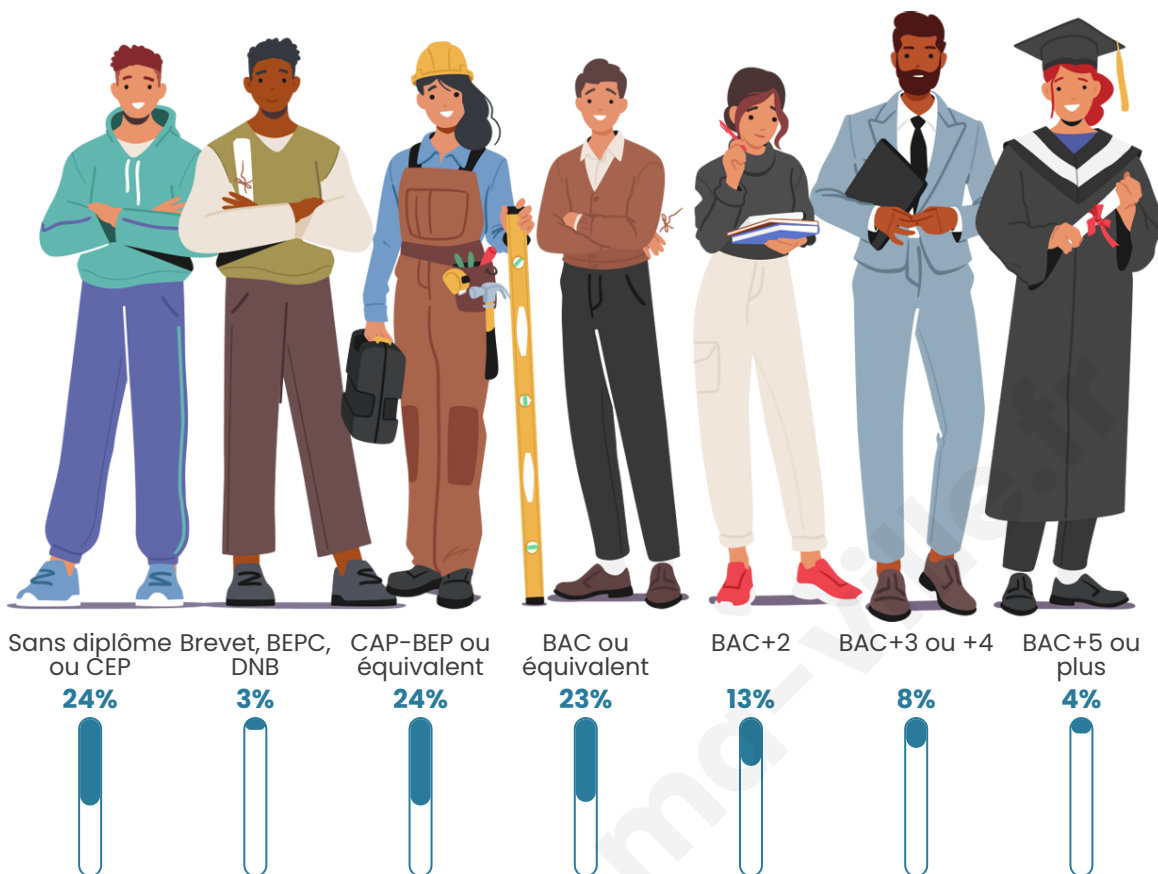
## Tranche d'âge




## Activité professionnelle



## Niveau de diplôme




## Composition des ménages



# Profils électoraux

## Premier tour

	Jean-Luc MÉLENCHON	21.50 %
	Marine LE PEN	18.69 %
	Emmanuel MACRON	17.76 %
	Éric ZEMMOUR	13.08 %
	Jean LASSALLE	6.54 %
	Valérie PÉCRESE	6.54 %
	Yannick JADOT	4.67 %
	Fabien ROUSSEL	3.74 %
	Anne HIDALGO	3.74 %
	Nicolas DUPONT- AIGNAN	2.80 %
	Philippe POUTOU	0.93 %
	Nathalie ARTHAUD	0.00 %



### 137 inscrits

Participation : 81.02%

Votes blancs : 3.60%

Votes nuls : 0.00%

## Second tour

	Emmanuel MACRON	46,53 %
	Marine LE PEN	53,47 %

### 137 inscrits

Participation : 86.86%

Votes blancs : 10.08%

Votes nuls : 5.04%

# Sécurité



Agressions physiques / sexuelles

0



Cambriolages

0



Vols / dégradations

0



Stupéfiants

0

## Evolution du nombre d'infractions



## Pour comparer

(en proportion du nombre d'habitants)



Sources : Bases statistiques communale, départementale et régionale de la délinquance enregistrée par la police et la gendarmerie nationales selon les dernières parutions officielles de 2025 portant sur l'année 2024 ([data.gouv](https://data.gouv.fr)).

Agressions physiques / sexuelles : Violences sexuelles, coups et blessures volontaires intrafamiliaux, coups et blessures volontaires, autres coups, blessures volontaires et vols violents sans arme.

Cambriolages : Cambriolages de logements.

Vols : Vols avec armes, vols d'accessoires sur véhicules, vols dans les véhicules, vols de véhicules, vols sans violence contre des personnes, destructions, dégradations volontaires et escroqueries.

Stupéfiants : Trafic de stupéfiants dont (AFD) et usage de stupéfiants.

# Services à la population



## Commerce

Hypermarché	X <a href="#">Vabres-l'Abbaye</a> 18km
Supermarché	X <a href="#">Saint-Affrique</a> 15km
Superette	X <a href="#">Tournemire</a> 10km
Boulangerie	1
Boucherie	X <a href="#">Fondamente</a> 6km
Restaurant	X <a href="#">Fondamente</a> 4km
Garage	X <a href="#">Saint-Félix-de-Sorgues</a> 7km
Station-service	X <a href="#">Camarès</a> 15km
Banque	X <a href="#">Camarès</a> 15km
La poste	X <a href="#">Saint-Jean-d'Alcapiès</a> 10km
Coiffeur	X <a href="#">Fondamente</a> 4km
Tabac	X <a href="#">Saint-Affrique</a> 15km
Bars / discothèque	X <a href="#">Montagnol</a> 8km
Bibliothèque	X <a href="#">Roquefort-sur-Soulzon</a> 11km
Cinéma	X <a href="#">Saint-Affrique</a> 15km
Vétérinaire	X <a href="#">Saint-Affrique</a> 14km



## Santé

Pharmacie	X <a href="#">Roquefort-sur-Soulzon</a> 11km
Hôpital	X <a href="#">Saint-Affrique</a> 15km
Laboratoire d'analyses médicales	X <a href="#">Saint-Affrique</a> 15km
Etablissement pour handicapé	X <a href="#">Saint-Affrique</a> 16km
EHPA	X <a href="#">Camarès</a> 15km
Médecin	X <a href="#">Saint-Affrique</a> 15km
Dentiste	X <a href="#">Saint-Affrique</a> 15km
Chirurgien	X <a href="#">Saint-Affrique</a> 16km
Dermatologue	X <a href="#">Millau</a> 24km
Anesthésiste	X <a href="#">Pégairolles-de-l'Escalette</a> 24km
Gastro-entérologue	X <a href="#">Saint-Affrique</a> 16km
Gynécologue	X <a href="#">Millau</a> 24km
Cancérologue	X <a href="#">Béziers</a> 61km
Neurologue	X <a href="#">Millau</a> 25km
Ophthalmologue	X <a href="#">Lodève</a> 28km
ORL	X <a href="#">Millau</a> 25km
Cardiologue	X <a href="#">Creissels</a> 22km
Pédiatre	X <a href="#">Millau</a> 24km
Pneumologue	X <a href="#">Bédarieux</a> 32km
Psychologue	X <a href="#">Millau</a> 24km
Radiologue	X <a href="#">Millau</a> 23km
Rhumatologue	X <a href="#">Saint-Affrique</a> 15km
Sage-femme	X <a href="#">Sainte-Eulalie-de-Cernon</a> 13km



## Éducation

Crèche	X <a href="#">Roquefort-sur-Soulzon</a> 12km
Ecole maternelle Public	X <a href="#">Saint-Affrique</a> 15km
Ecole maternelle Privé	X <a href="#">Espalion</a> 75km
Ecole primaire Public	X <a href="#">Saint-Félix-de-Sorgues</a> 5km
Ecole primaire Privé	X <a href="#">Tournemire</a> 10km
Collège Public	X <a href="#">Saint-Affrique</a> 14km
Collège Privé	X <a href="#">Saint-Affrique</a> 15km
Lycée Public	X <a href="#">Saint-Affrique</a> 14km
Lycée Privé	X <a href="#">Saint-Affrique</a> 15km

Sources : Base Sirene des entreprises et de leurs établissements selon les dernières parutions officielles de 2025 portant sur l'année 2024 ([data.gouv](#)). Liste, localisation et tarifs des professionnels de santé selon les dernières parutions officielles de 2025 portant sur l'année 2024 ([opendatasoft](#)) et FINISS Extraction du Fichier des établissements selon les dernières parutions officielles de 2025 portant sur l'année 2024 ([data.gouv](#)). Adresse et géolocalisation des établissements d'enseignement du premier et second degrés selon les dernières parutions officielles de 2025 portant sur l'année 2024 ([data.education.gouv](#))

## Villes autour de Marnhagues-et-Latour

Ville	Habitants	Superficie	Pop densité	Pop active	Taux chômage	Revenu moyen	Prix immobilier
Saint-Beaulize	107	20 km <sup>2</sup>	5 h/km <sup>2</sup>	32.7%	2.8%	23 020 €/an	1 087 €/m <sup>2</sup>
Fondamente (1 avis)	318	50 km <sup>2</sup>	6 h/km <sup>2</sup>	45%	4.1%	20 550 €/an	1 367 €/m <sup>2</sup>
Saint-Félix-de-Sorgues (1 avis)	204	31 km <sup>2</sup>	7 h/km <sup>2</sup>	39.7%	4.4%	20 080 €/an	610 €/m <sup>2</sup>
Montagnol	149	34 km <sup>2</sup>	4 h/km <sup>2</sup>	33.6%	4%	15 860 €/an	1 872 €/m <sup>2</sup>
Saint-Jean-et-Saint-Paul	282	37 km <sup>2</sup>	8 h/km <sup>2</sup>	51.8%	4.6%	23 200 €/an	686 €/m <sup>2</sup>
Viala-du-Pas-de-Jaux	84	19 km <sup>2</sup>	4 h/km <sup>2</sup>	46.4%	4.8%	NC	895 €/m <sup>2</sup>
Tournemire	413	8 km <sup>2</sup>	52 h/km <sup>2</sup>	44.1%	7.7%	19 820 €/an	1 433 €/m <sup>2</sup>
Versols-et-Lapeyre	421	28 km <sup>2</sup>	15 h/km <sup>2</sup>	49.2%	2.1%	22 000 €/an	1 913 €/m <sup>2</sup>
Saint-Jean-d'Alcapiès	219	8 km <sup>2</sup>	27 h/km <sup>2</sup>	55.3%	1.8%	23 110 €/an	828 €/m <sup>2</sup>
Cornus	512	92 km <sup>2</sup>	6 h/km <sup>2</sup>	46.1%	3.9%	20 230 €/an	1 066 €/m <sup>2</sup>
Sylvanès	116	17 km <sup>2</sup>	7 h/km <sup>2</sup>	45.7%	5.2%	21 510 €/an	556 €/m <sup>2</sup>
Gissac	98	31 km <sup>2</sup>	3 h/km <sup>2</sup>	49%	1%	20 850 €/an	1 622 €/m <sup>2</sup>
Ceilhes-et-Rocozeles	242	27 km <sup>2</sup>	9 h/km <sup>2</sup>	37.2%	9.5%	17 870 €/an	1 011 €/m <sup>2</sup>
Tauriac-de-Camarès	35	24 km <sup>2</sup>	1 h/km <sup>2</sup>	28.6%	5.7%	NC	NC
Le Clapier	96	19 km <sup>2</sup>	5 h/km <sup>2</sup>	36.5%	3.1%	NC	1 103 €/m <sup>2</sup>

bien-dans-ma-ville.fr



# Vous aimez votre ville ? Notez-la !

Et faites-nous part de vos remarques constructives



Avec

**BIEN** dans ma **VILLE** 