



Version web

Ville de Marmagne

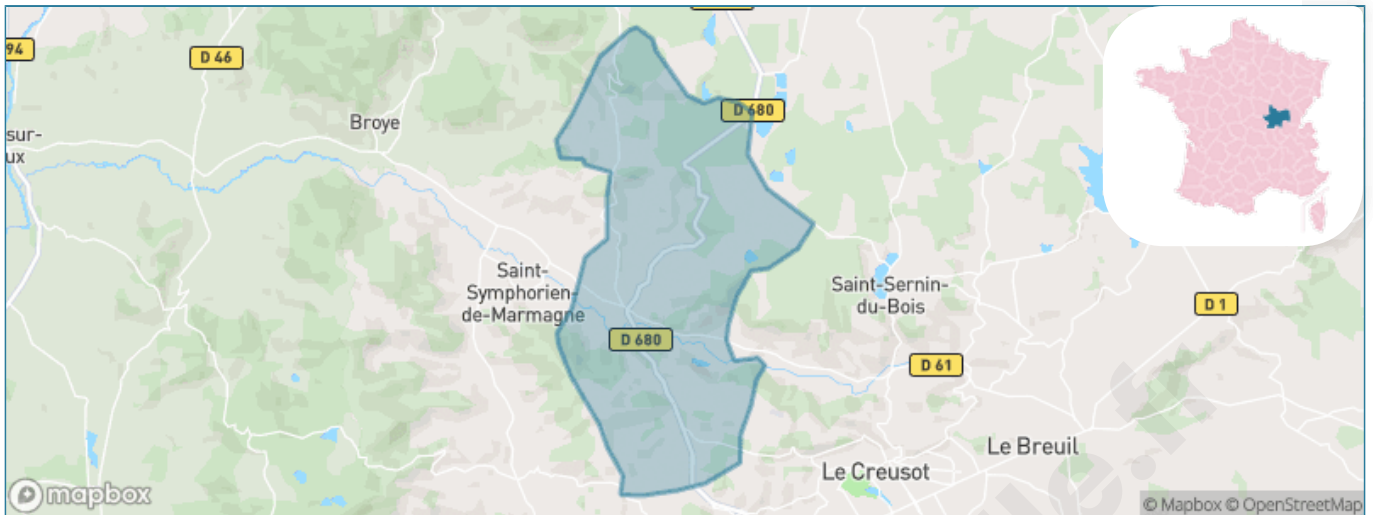
Présenté par

BIEN dans
ma **VILLE** 

Sommaire

Situation géographique	3
Statistiques sur la population	4
Evolution du nombre d'habitants	4
Tranche d'âge	5
0-14 ans	5
15-29 ans	5
30-44 ans	5
45-59 ans	5
60-74 ans	5
75-89 ans	5
90 ans et +	5
Activité professionnelle	5
Agriculteurs	5
Artisans, Commerçants	5
Cadres et sup.	5
Professions intermédiaires	5
Employé	5
Ouvrier	5
Retraité	5
Autres	5
Niveau de diplôme	6
Sans diplôme ou CEP	6
Brevet, BEPC, DNB	6
CAP-BEP ou équivalent	6
BAC ou équivalent	6
BAC+2	6
BAC+3 ou +4	6
BAC+5 ou plus	6
Composition des ménages	6
Couple sans enfant	6
Couple avec enfant(s)	6
Famille monoparentale	6
Colocation / Autre	6
Personnes seules	6
Profil électoraux	7
Premier tour	7
Sécurité	8
Evolution du nombre d'infractions	8
Pour comparer	9
Services à la population	10
Commerce	10
Éducation	10
Villes autour de Marmagne	11
Avis sur la ville de Marmagne	12
Moyenne par critère	12
Villes autour de Marmagne	12
Répartition des avis par note	12
Répartition des avis par note	12

Situation géographique



i Informations clés

- **Région** : Bourgogne-Franche-Comté
- **Département** : Saône-et-Loire
- **Code postal** : 71710
- **Superficie** : 32 km²

RÉGION
BOURGOGNE
FRANCHE
COMTE



Statistiques sur la population



Nombre d'habitants

1 283



Age moyen

45 ans



Pop active

43.6%



Taux chômage

6.9%



Pop densité

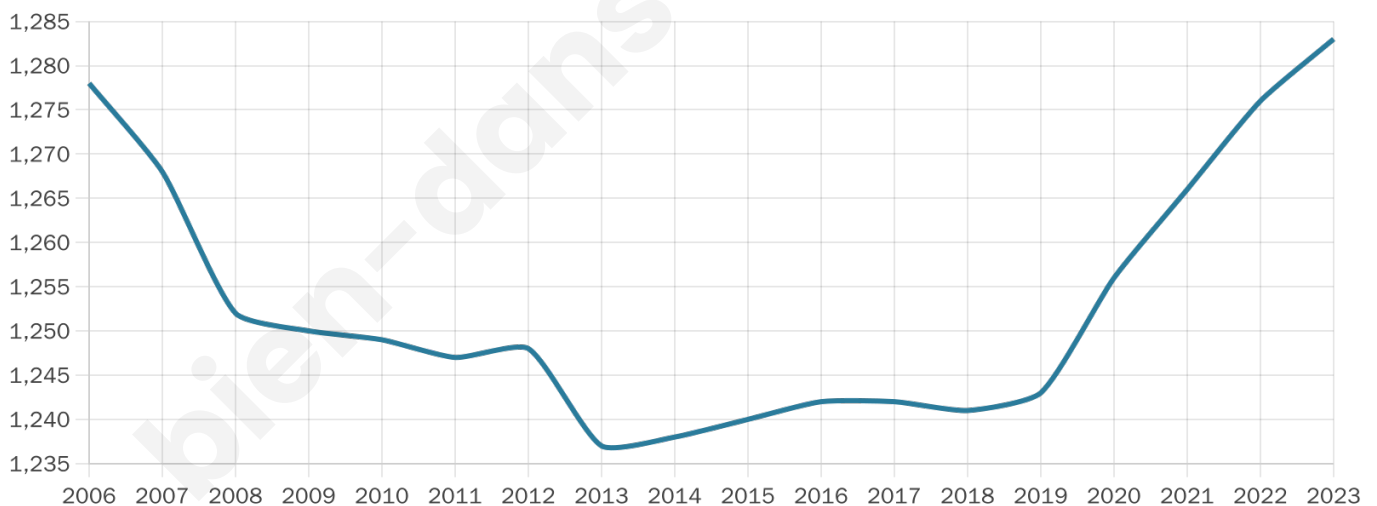
40 h/km²



Revenu moyen

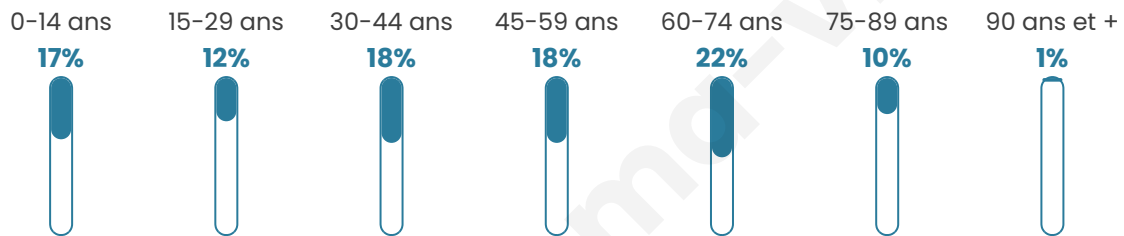
22 610 €/an

Evolution du nombre d'habitants

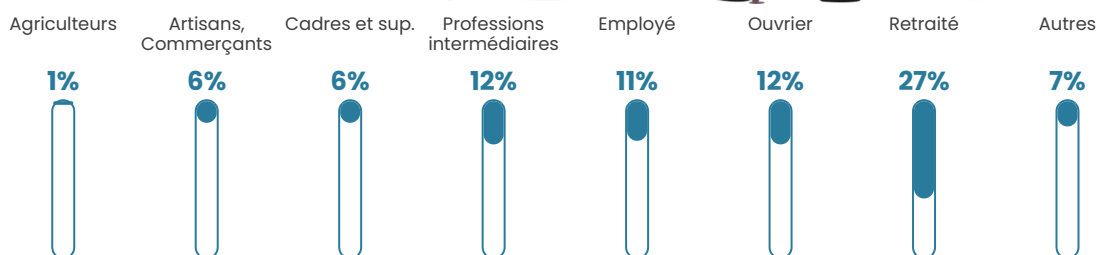


Sources : Institut national de la statistique et des études économiques (insee) selon Les dernières parutions officielles de 2024 portant sur les années 2020, 2021 et 2022.


Tranche d'âge




Activité professionnelle



Niveau de diplôme













Composition des ménages



Profils électoraux

Premier tour

	Marine LE PEN	31.45 %
	Emmanuel MACRON	25.69 %
	Jean-Luc MÉLENCHON	13.50 %
	Jean LASSALLE	5.77 %
	Éric ZEMMOUR	4.85 %
	Valérie PÉCRESSE	4.59 %
	Fabien ROUSSEL	3.54 %
	Yannick JADOT	3.28 %
	Anne HIDALGO	3.01 %
	Nicolas DUPONT-AIGNAN	2.36 %
	Philippe POUTOU	1.05 %
	Nathalie ARTHAUD	0.92 %



974 inscrits

Participation : 80.8%

Votes blancs : 2.03%

Votes nuls : 1.02%

Second tour

	Emmanuel MACRON	50,22 %
	Marine LE PEN	49,78 %

972 inscrits

Participation : 78.4%

Votes blancs : 7.61%

Votes nuls : 2.76%

Sécurité



Agressions physiques / sexuelles

0



Cambriolages

0



Vols / dégradations

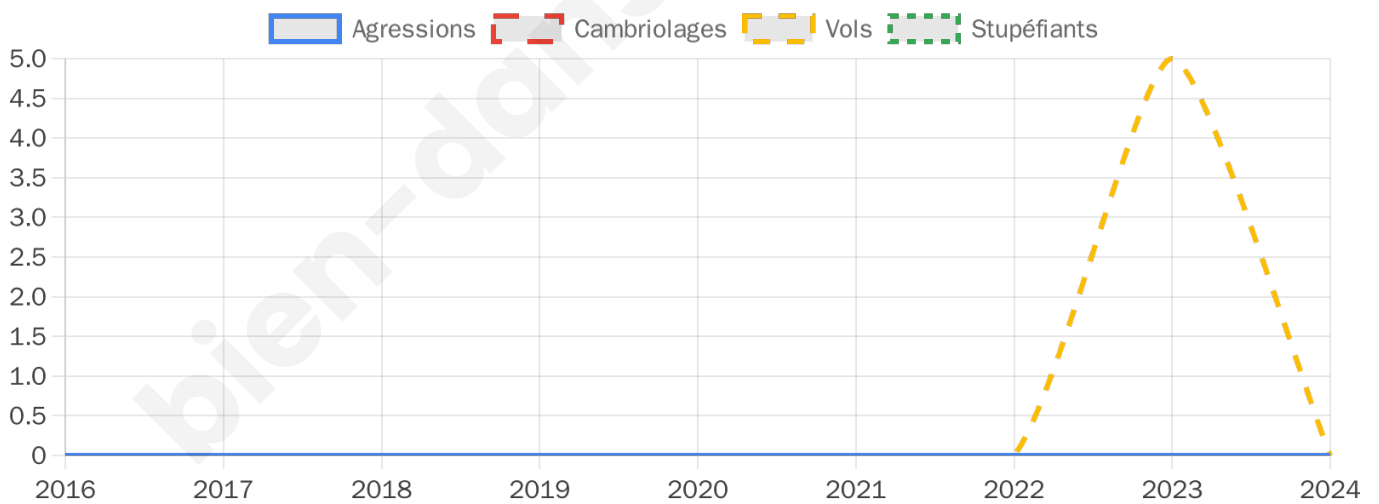
0



Stupéfiants

0

Evolution du nombre d'infractions



Pour comparer

(en proportion du nombre d'habitants)



Sources : Bases statistiques communale, départementale et régionale de la délinquance enregistrée par la police et la gendarmerie nationales selon les dernières parutions officielles de 2025 portant sur l'année 2024 ([data.gouv](https://data.gouv.fr)).

Agressions physiques / sexuelles : Violences sexuelles, coups et blessures volontaires intrafamiliaux, coups et blessures volontaires, autres coups, blessures volontaires et vols violents sans arme.

Cambriolages : Cambriolages de logements.

Vols : Vols avec armes, vols d'accessoires sur véhicules, vols dans les véhicules, vols de véhicules, vols sans violence contre des personnes, destructions, dégradations volontaires et escroqueries.

Stupéfiants : Trafic de stupéfiants dont (AFD) et usage de stupéfiants.

Services à la population



Commerce

Hypermarché	X Le Breuil 10km
Supermarché	X Le Creusot 7km
Superette	X Montcenis 5km
Boulangerie	1
Boucherie	2
Restaurant	3
Garage	3
Station-service	X Le Creusot 7km
Banque	X Le Creusot 6km
La poste	X Le Creusot 5km
Coiffeur	1
Tabac	X Montcenis 6km
Bars / discothèque	2
Bibliothèque	X Le Breuil 10km
Cinéma	X Le Creusot 6km
Vétérinaire	X Le Creusot 6km



Santé

Pharmacie	1
Hôpital	X Autun 14km
Laboratoire d'analyses médicales	X Le Creusot 6km
Etablissement pour handicapé	X Le Creusot 6km
EHPA	X Montcenis 6km
Médecin	X Le Creusot 6km
Dentiste	X Montcenis 6km
Chirurgien	X Le Creusot 6km
Dermatologue	X Le Creusot 7km
Anesthésiste	X Autun 14km
Gastro-entérologue	X Autun 14km
Gynécologue	X Le Creusot 6km
Cancérologue	X Chalon-sur-Saône 38km
Neurologue	X Le Creusot 8km
Ophthalmologue	X Le Creusot 7km
ORL	X Le Creusot 9km
Cardiologue	X Le Creusot 6km
Pédiatre	X Montceau-les-Mines 18km
Pneumologue	X Le Creusot 6km
Psychologue	X Montceau-les-Mines 17km
Radiologue	X Le Creusot 8km
Rhumatologue	X Chalon-sur-Saône 38km
Sage-femme	X Le Breuil 9km



Éducation

Crèche	2
Ecole maternelle Public	X Le Creusot 6km
Ecole maternelle Privé	X Lyon 124km
Ecole primaire Public	1
Ecole primaire Privé	X Autun 14km
Collège Public	X Le Creusot 7km
Collège Privé	X Autun 14km
Lycée Public	X Le Creusot 5km
Lycée Privé	X Le Creusot 5km

Sources : Base Sirene des entreprises et de leurs établissements selon les dernières parutions officielles de 2025 portant sur l'année 2024 ([data.gouv](#)). Liste, localisation et tarifs des professionnels de santé selon les dernières parutions officielles de 2025 portant sur l'année 2024 ([opendatasoft](#)) et FINISS Extraction du Fichier des établissements selon les dernières parutions officielles de 2025 portant sur l'année 2024 ([data.gouv](#)). Adresse et géolocalisation des établissements d'enseignement du premier et second degrés selon les dernières parutions officielles de 2025 portant sur l'année 2024 ([data.education.gouv](#))

Villes autour de Marmagne

Ville	Habitants	Superficie	Pop densité	Pop active	Taux chômage	Revenu moyen	Prix immobilier
Saint-Symphorien-de-Marmagne (1 avis)	827	37 km ²	22 h/km ²	47%	4.2%	23 360 €/an	1 339 €/m ²
Broye (1 avis)	760	28 km ²	27 h/km ²	44.6%	3.7%	21 820 €/an	967 €/m ²
Montcenis (1 avis)	1 923	12 km ²	160 h/km ²	37.6%	3.5%	23 670 €/an	1 231 €/m ²
Saint-Sernin-du-Bois (1 avis)	1 734	14 km ²	124 h/km ²	43.1%	4.2%	23 650 €/an	1 296 €/m ²
Le Creusot (19 avis)	20 509	18 km ²	1 139 h/km ²	38.7%	6.2%	20 180 €/an	1 119 €/m ²
Uchon	105	11 km ²	10 h/km ²	39%	4.8%	26 050 €/an	1 603 €/m ²
Mesvres (1 avis)	749	23 km ²	33 h/km ²	43.5%	3.2%	21 570 €/an	1 332 €/m ²
Charmoy	276	39 km ²	7 h/km ²	55.1%	1.8%	22 910 €/an	1 667 €/m ²
Saint-Firmin	773	15 km ²	52 h/km ²	44.6%	4.7%	24 330 €/an	1 313 €/m ²
La Chapelle-sous-Uchon	198	16 km ²	12 h/km ²	48.5%	6.1%	22 240 €/an	1 092 €/m ²
Antully (2 avis)	789	37 km ²	21 h/km ²	49.4%	3.2%	22 230 €/an	1 183 €/m ²
Les Bizots	471	21 km ²	22 h/km ²	49%	3%	24 170 €/an	1 487 €/m ²
Torcy	2 678	19 km ²	141 h/km ²	38.4%	6.6%	19 470 €/an	1 385 €/m ²
Le Breuil (2 avis)	3 538	28 km ²	126 h/km ²	38.8%	3.9%	23 850 €/an	1 298 €/m ²
Saint-Pierre-de-Vareennes	836	23 km ²	36 h/km ²	46.7%	4.3%	25 000 €/an	1 417 €/m ²

Avis sur la ville de Marmagne



Moyenne par critère



Villes autour de Marmagne

Ville	Note globale	Sécurité	Éducation	Sport Loisir	Environnement	Vie pratique
Saint-Symphorien-de-Marmagne (1 avis)	3.6	5.0	4.0	1.0	5.0	3.0
Broye (1 avis)	3.4	4.0	4.0	2.0	5.0	2.0
Montcenis (1 avis)	4.6	5.0	5.0	5.0	5.0	3.0
Saint-Sernin-du-Bois (1 avis)	4.8	5.0	5.0	5.0	5.0	4.0
Le Creusot (19 avis)	3.0	2.8	3.4	3.3	3.0	2.6
Uchon	-	-	-	-	-	-
Mesvres (1 avis)	3.6	4.0	4.0	3.0	4.0	3.0
Charmoy	-	-	-	-	-	-
Saint-Firmin	-	-	-	-	-	-
La Chapelle-sous-Uchon	-	-	-	-	-	-
Antully (2 avis)	3.3	4.0	3.5	1.5	3.5	4.0
Les Bizots	-	-	-	-	-	-
Torcy	-	-	-	-	-	-
Le Breuil (2 avis)	3.8	3.5	3.5	4.0	4.0	4.0
Saint-Pierre-de-Vareennes	-	-	-	-	-	-



Vous aimez votre ville ? Notez-la !

Et faites-nous part de vos remarques constructives



Avec

BIEN dans ma **VILLE** 