



Version web

Ville de Marliac

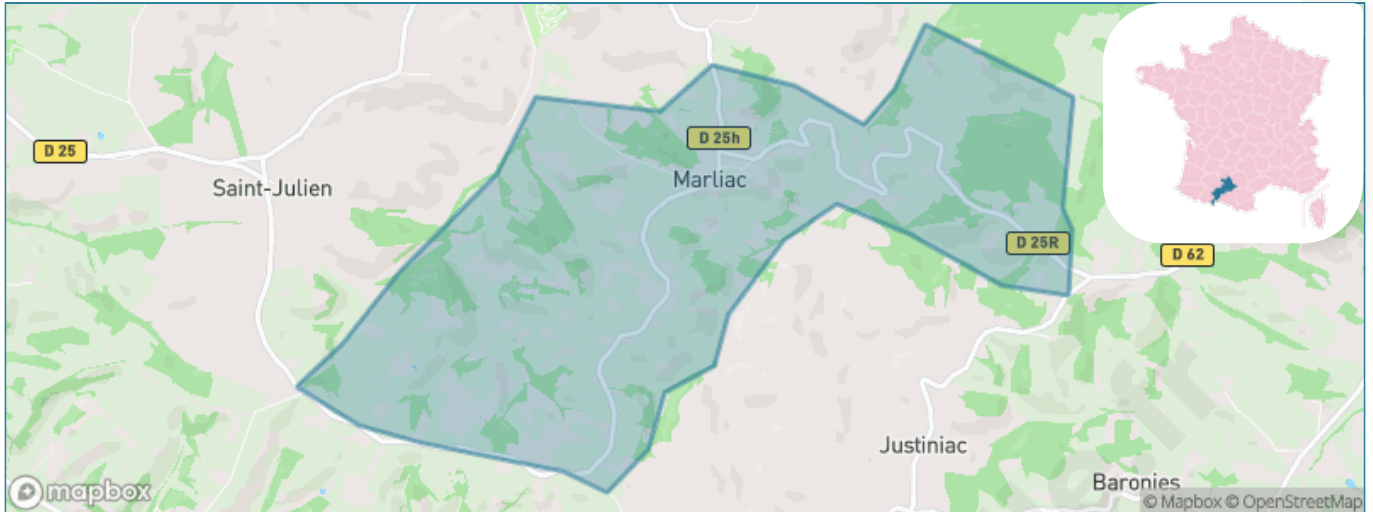
Présenté par

BIEN dans
ma **VILLE** 

Sommaire

Situation géographique	3
Statistiques sur la population	4
Evolution du nombre d'habitants	4
Tranche d'âge	5
0-14 ans	5
15-29 ans	5
30-44 ans	5
45-59 ans	5
60-74 ans	5
75-89 ans	5
90 ans et +	5
Activité professionnelle	5
Agriculteurs	5
Artisans, Commerçants	5
Cadres et sup.	5
Professions intermédiaires	5
Employé	5
Ouvrier	5
Retraité	5
Autres	5
Niveau de diplôme	6
Sans diplôme ou CEP	6
Brevet, BEPC, DNB	6
CAP-BEP ou équivalent	6
BAC ou équivalent	6
BAC+2	6
BAC+3 ou +4	6
BAC+5 ou plus	6
Composition des ménages	6
Couple sans enfant	6
Couple avec enfant(s)	6
Famille monoparentale	6
Colocation / Autre	6
Personnes seules	6
Profils électoraux	7
Premier tour	7
Sécurité	8
Evolution du nombre d'infractions	8
Pour comparer	9
Services à la population	10
Commerce	10
Éducation	10
Villes autour de Marliac	11

Situation géographique



i Informations clés

- **Région** : Occitanie
- **Département** : Haute-Garonne
- **Code postal** : 31550
- **Superficie** : 7 km²



Statistiques sur la population



Nombre d'habitants

129



Age moyen

44 ans



Pop active

51.2%



Taux chômage

8.6%



Pop densité

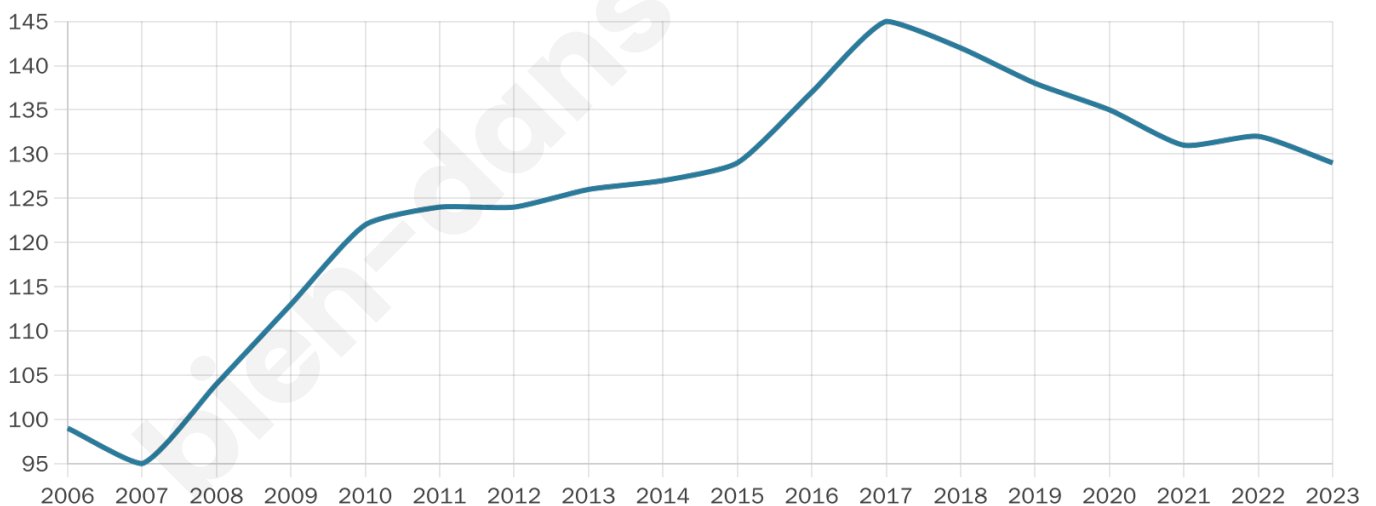
18 h/km²



Revenu moyen

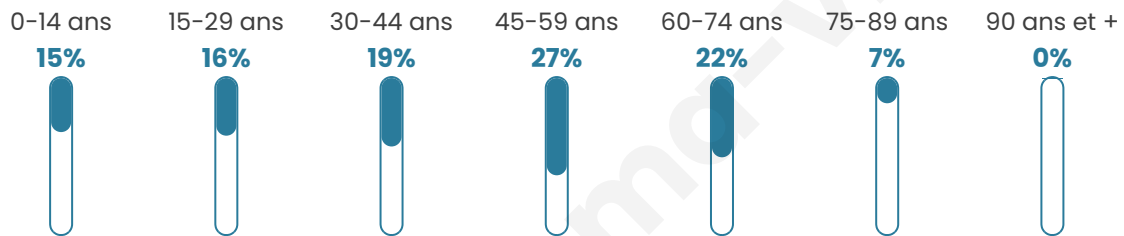
23 320 €/an

Evolution du nombre d'habitants

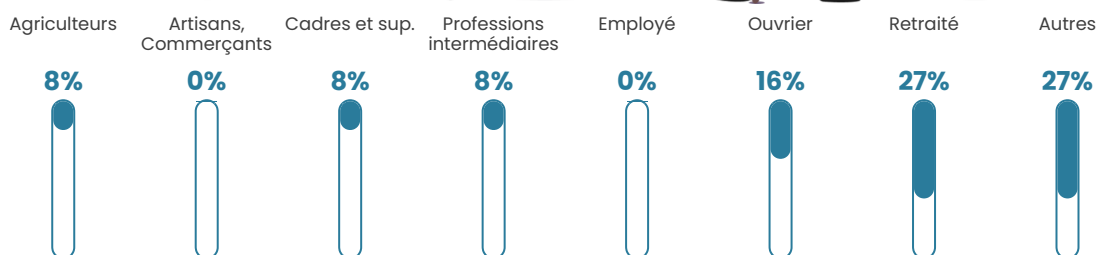


Sources : Institut national de la statistique et des études économiques (insee) selon Les dernières parutions officielles de 2024 portant sur les années 2020, 2021 et 2022.


Tranche d'âge




Activité professionnelle



Niveau de diplôme



Composition des ménages



Profils électoraux

Premier tour

	Marine LE PEN	34.07 %
	Emmanuel MACRON	19.78 %
	Jean-Luc MÉLENCHON	15.38 %
	Jean LASSALLE	6.59 %
	Nicolas DUPONT-AIGNAN	6.59 %
	Éric ZEMMOUR	5.49 %
	Philippe POUTOU	4.40 %
	Yannick JADOT	3.30 %
	Fabien ROUSSEL	2.20 %
	Anne HIDALGO	2.20 %
	Nathalie ARTHAUD	0.00 %
	Valérie PÉCRESSE	0.00 %



114 inscrits

Participation : 84.21%

Votes blancs : 4.17%

Votes nuls : 1.04%

Second tour

	Emmanuel MACRON	41,86 %
	Marine LE PEN	58,14 %

114 inscrits

Participation : 82.46%

Votes blancs : 5.32%

Votes nuls : 3.19%

Sécurité



Agressions physiques / sexuelles

0



Cambriolages

0



Vols / dégradations

0



Stupéfiants

0

Evolution du nombre d'infractions



Pour comparer

(en proportion du nombre d'habitants)

■ Ville ■ Département ■ Région



Sources : Bases statistiques communale, départementale et régionale de la délinquance enregistrée par la police et la gendarmerie nationales selon les dernières parutions officielles de 2025 portant sur l'année 2024 ([data.gouv](https://data.gouv.fr)).

Agresions physiques / sexuelles : Violences sexuelles, coups et blessures volontaires intrafamiliaux, coups et blessures volontaires, autres coups, blessures volontaires et vols violents sans arme.

Cambriolages : Cambriolages de logements.

Vols : Vols avec armes, vols d'accessoires sur véhicules, vols dans les véhicules, vols de véhicules, vols sans violence contre des personnes, destructions, dégradations volontaires et escroqueries.

Stupéfiants : Trafic de stupéfiants dont (AFD) et usage de stupéfiants.

Services à la population



Commerce

Hypermarché	X <u>Pamiers</u> 19km
Supermarché	X <u>Le Fossat</u> 8km
Superette	X <u>Saint-Quirc</u> 6km
Boulangerie	X <u>Gaillac-Toulza</u> 2km
Boucherie	X <u>Saverdun</u> 8km
Restaurant	X <u>Gaillac-Toulza</u> 2km
Garage	X <u>Gaillac-Toulza</u> 1km
Station-service	X <u>Le Fossat</u> 7km
Banque	X <u>Le Fossat</u> 8km
La poste	X <u>Le Fossat</u> 6km
Coiffeur	X <u>Gaillac-Toulza</u> 2km
Tabac	X <u>Saverdun</u> 8km
Bars / discothèque	X <u>Saint-Martin-d'Oydes</u> 7km
Bibliothèque	X <u>Saverdun</u> 9km
Cinéma	X <u>Auterive</u> 13km
Vétérinaire	X <u>Gaillac-Toulza</u> 2km



Santé

Pharmacie	X <u>Saint-Ybars</u> 7km
Hôpital	X <u>Pamiers</u> 18km
Laboratoire d'analyses médicales	X <u>Saverdun</u> 9km
Etablissement pour handicapé	X <u>Saverdun</u> 9km
EHPA	X <u>Le Fossat</u> 8km
Médecin	X <u>Cintegabelle</u> 10km
Dentiste	X <u>Le Fossat</u> 8km
Chirurgien	X <u>Le Fossat</u> 8km
Dermatologue	X <u>Carbonne</u> 22km
Anesthésiste	X <u>Villefranche-de-Lauragais</u> 28km
Gastro-entérologue	X <u>Saint-Jean-de-Verges</u> 26km
Gynécologue	X <u>Auterive</u> 13km
Cancérologue	X <u>Muret</u> 29km
Neurologue	X <u>Mauvezin-de-Sainte-Croix</u> 26km
Ophtalmologue	X <u>Nailloux</u> 19km
ORL	X <u>Cintegabelle</u> 9km
Cardiologue	X <u>Lagardelle-sur-Lèze</u> 21km
Pédiatre	X <u>Nailloux</u> 19km
Pneumologue	X <u>Muret</u> 28km
Psychologue	X <u>Pamiers</u> 18km
Radiologue	X <u>Auterive</u> 14km
Rhumatologue	X <u>Lagardelle-sur-Lèze</u> 21km
Sage-femme	X <u>Saverdun</u> 9km



Éducation

Crèche	X <u>Gaillac-Toulza</u> 4km
Ecole maternelle Public	X <u>Sainte-Suzanne</u> 7km
Ecole maternelle Privé	X <u>Plaisance-du-Touch</u> 38km
Ecole primaire Public	X <u>Gaillac-Toulza</u> 3km
Ecole primaire Privé	X <u>Villeneuve-du-Latou</u> 4km
Collège Public	X <u>Saverdun</u> 9km
Collège Privé	X <u>Villeneuve-du-Latou</u> 3km
Lycée Public	X <u>Saverdun</u> 9km
Lycée Privé	X <u>Pamiers</u> 17km

Sources : Base Sirene des entreprises et de leurs établissements selon les dernières parutions officielles de 2025 portant sur l'année 2024 ([data.gouv](https://data.gouv.fr)). Liste, localisation et tarifs des professionnels de santé selon les dernières parutions officielles de 2025 portant sur l'année 2024 ([opendatasoft](https://opendatasoft.com)) et FINISS Extraction du Fichier des établissements selon les dernières parutions officielles de 2025 portant sur l'année 2024 ([data.gouv](https://data.gouv.fr)). Adresse et géolocalisation des établissements d'enseignement du premier et second degrés selon les dernières parutions officielles de 2025 portant sur l'année 2024 ([data.gouv](https://data.gouv.fr)).

Villes autour de Marliac

Ville	Habitants	Superficie	Pop densité	Pop active	Taux chômage	Revenu moyen	Prix immobilier
Durfort	185	11 km ²	17 h/km ²	43.8%	6.5%	21 790 €/an	1 227 €/m ²
Gaillac-Toulza (1 avis)	1 342	40 km ²	34 h/km ²	44.4%	5.5%	22 130 €/an	874 €/m ²
Justiniac	57	4 km ²	14 h/km ²	64.9%	5.3%	NC	2 722 €/m ²
Villeneuve-du-Latou (1 avis)	154	6 km ²	26 h/km ²	41.6%	8.4%	20 890 €/an	2 135 €/m ²
Lissac	237	3 km ²	79 h/km ²	52.3%	6.3%	22 290 €/an	1 100 €/m ²
Saint-Quirc	366	3 km ²	122 h/km ²	52.5%	3.8%	22 410 €/an	1 130 €/m ²
Brie	207	7 km ²	30 h/km ²	48.8%	5.8%	22 030 €/an	1 216 €/m ²
Labatut (1 avis)	178	3 km ²	59 h/km ²	54.5%	2.8%	23 180 €/an	1 741 €/m ²
Canté	222	9 km ²	25 h/km ²	47.7%	5.9%	23 460 €/an	1 579 €/m ²
Saint-Ybars	651	24 km ²	27 h/km ²	51.9%	9.1%	22 050 €/an	1 441 €/m ²
Esplas	104	7 km ²	15 h/km ²	46.2%	4.8%	NC	500 €/m ²
Le Fossat (1 avis)	1 071	14 km ²	77 h/km ²	43.6%	4.9%	20 630 €/an	1 407 €/m ²
Sainte-Suzanne	259	10 km ²	26 h/km ²	44.8%	5.8%	21 790 €/an	1 955 €/m ²
Caujac	869	10 km ²	87 h/km ²	50.3%	4.5%	23 300 €/an	1 774 €/m ²
Saint-Martin-d'Oydes	250	11 km ²	23 h/km ²	42.4%	6.4%	19 450 €/an	1 530 €/m ²

bien-dans-ma-ville.fr



Vous aimez votre ville ? Notez-la !

Et faites-nous part de vos remarques constructives



Avec

BIEN dans ma **VILLE** 