



Version web

Ville de Marle

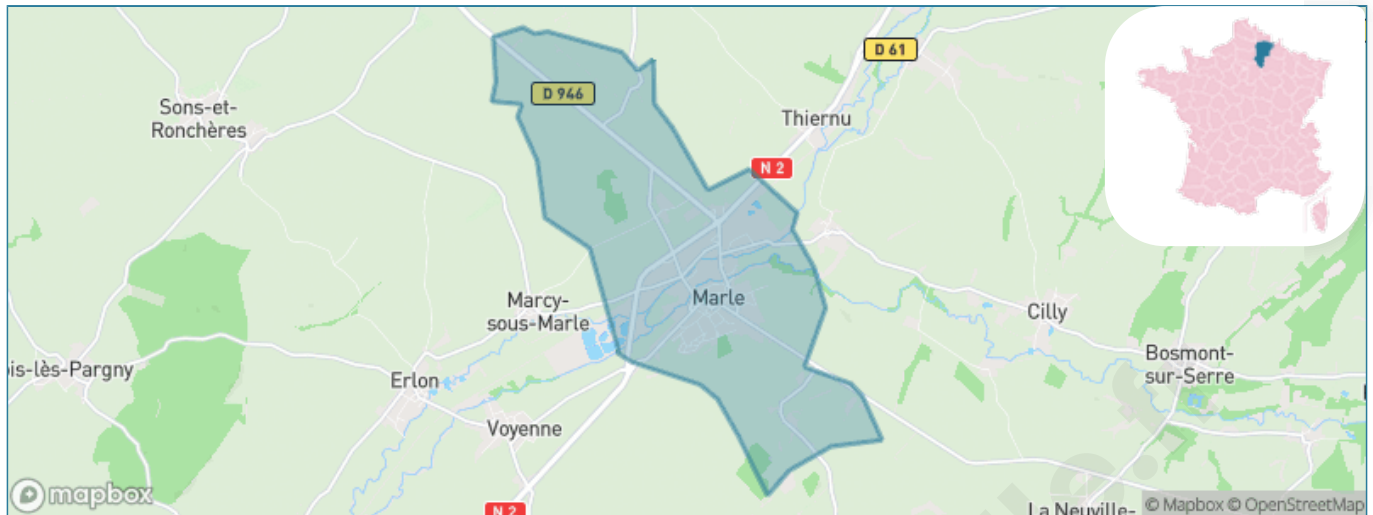
Présenté par

BIEN dans
ma **VILLE** 

Sommaire

Situation géographique	3
Statistiques sur la population	4
Evolution du nombre d'habitants	4
Tranche d'âge	5
0-14 ans	5
15-29 ans	5
30-44 ans	5
45-59 ans	5
60-74 ans	5
75-89 ans	5
90 ans et +	5
Activité professionnelle	5
Agriculteurs	5
Artisans, Commerçants	5
Cadres et sup.	5
Professions intermédiaires	5
Employé	5
Ouvrier	5
Retraité	5
Autres	5
Niveau de diplôme	6
Sans diplôme ou CEP	6
Brevet, BEPC, DNB	6
CAP-BEP ou équivalent	6
BAC ou équivalent	6
BAC+2	6
BAC+3 ou +4	6
BAC+5 ou plus	6
Composition des ménages	6
Couple sans enfant	6
Couple avec enfant(s)	6
Famille monoparentale	6
Colocation / Autre	6
Personnes seules	6
Profils électoraux	7
Premier tour	7
Sécurité	8
Evolution du nombre d'infractions	8
Pour comparer	9
Services à la population	10
Commerce	10
Éducation	10
Villes autour de Marle	11

Situation géographique



i Informations clés

- **Région** : Hauts-de-France
- **Département** : Aisne
- **Code postal** : 02250
- **Superficie** : 13 km²



AISNE.com
LE DÉPARTEMENT

Statistiques sur la population



Nombre d'habitants

2 229



Age moyen

44 ans



Pop active

40.4%



Taux chômage

20.7%



Pop densité

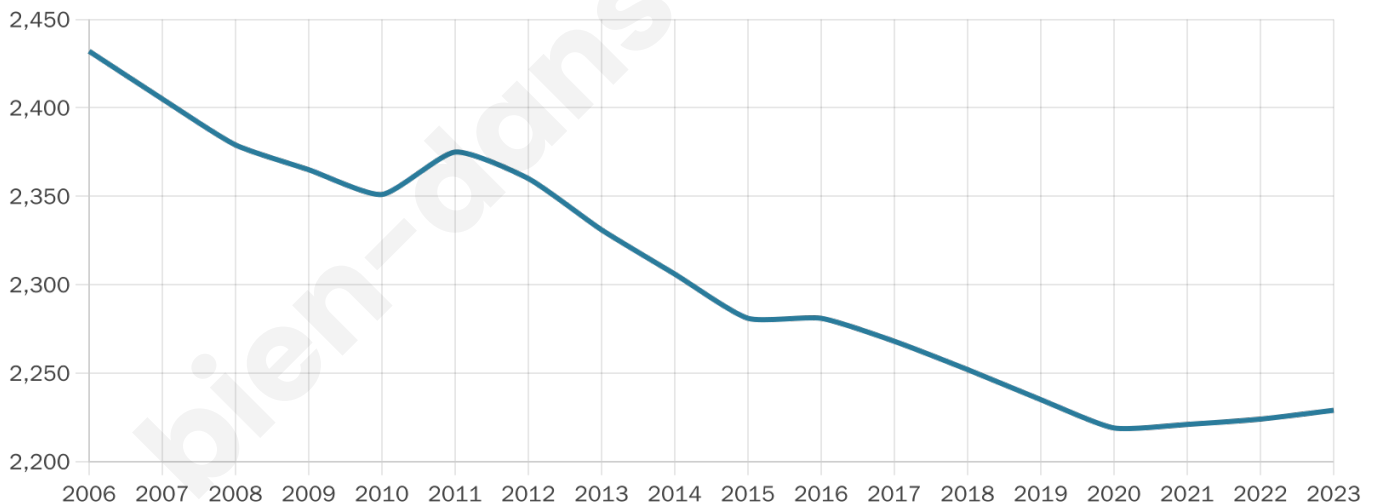
171 h/km²



Revenu moyen

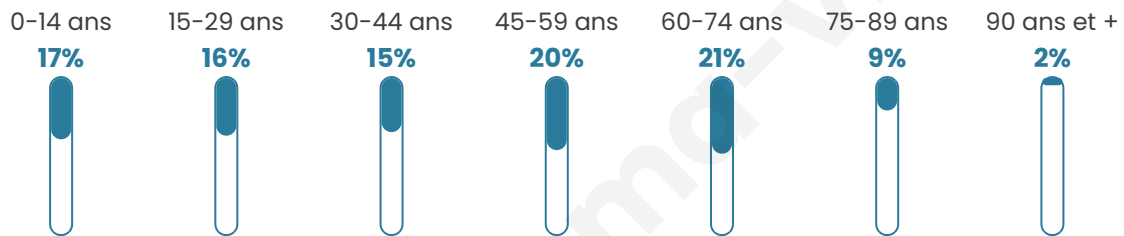
18 670 €/an

Evolution du nombre d'habitants

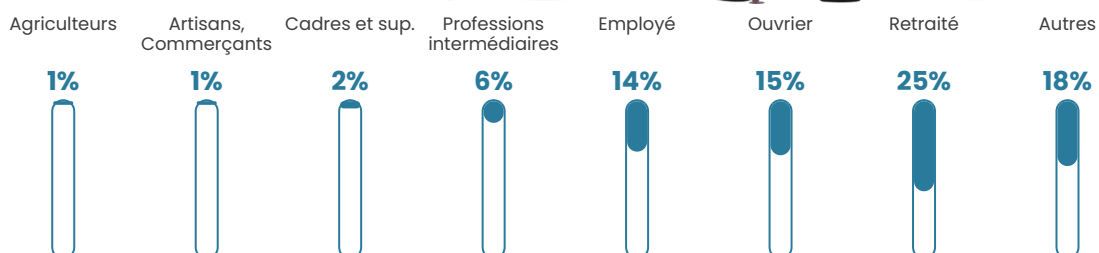


Sources : Institut national de la statistique et des études économiques (insee) selon Les dernières parutions officielles de 2024 portant sur les années 2020, 2021 et 2022.


Tranche d'âge




Activité professionnelle



Niveau de diplôme















Composition des ménages



Profils électoraux

Premier tour

	Marine LE PEN	51.52 %
	Emmanuel MACRON	18.46 %
	Jean-Luc MÉLENCHON	11.57 %
	Éric ZEMMOUR	4.32 %
	Valérie PÉCRESE	3.49 %
	Anne HIDALGO	2.57 %
	Jean LASSALLE	2.30 %
	Fabien ROUSSEL	1.84 %
	Nicolas DUPONT-AIGNAN	1.38 %
	Yannick JADOT	1.10 %
	Philippe POUTOU	0.83 %
	Nathalie ARTHAUD	0.64 %



1 543 inscrits

Participation : 71.48%

Votes blancs : 0.63%

Votes nuls : 0.63%

Second tour

	Emmanuel MACRON	30,95 %
	Marine LE PEN	69,05 %

1 543 inscrits

Participation : 74.53%

Votes blancs : 3.57%

Votes nuls : 1.74%

Sécurité



Agressions physiques / sexuelles

0



Cambriolages

0



Vols / dégradations

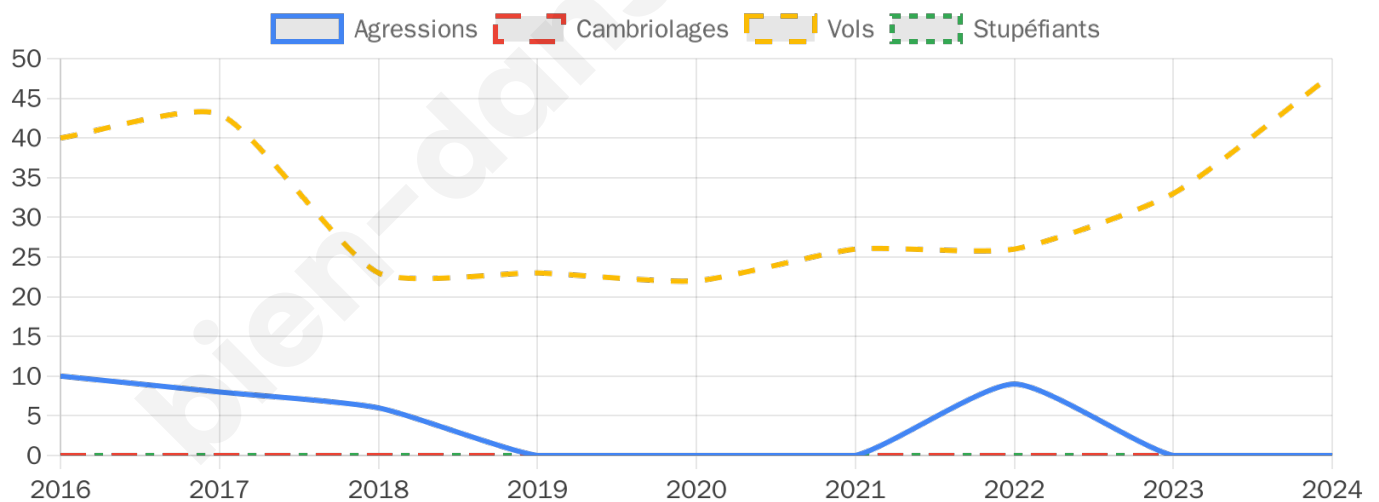
48



Stupéfiants

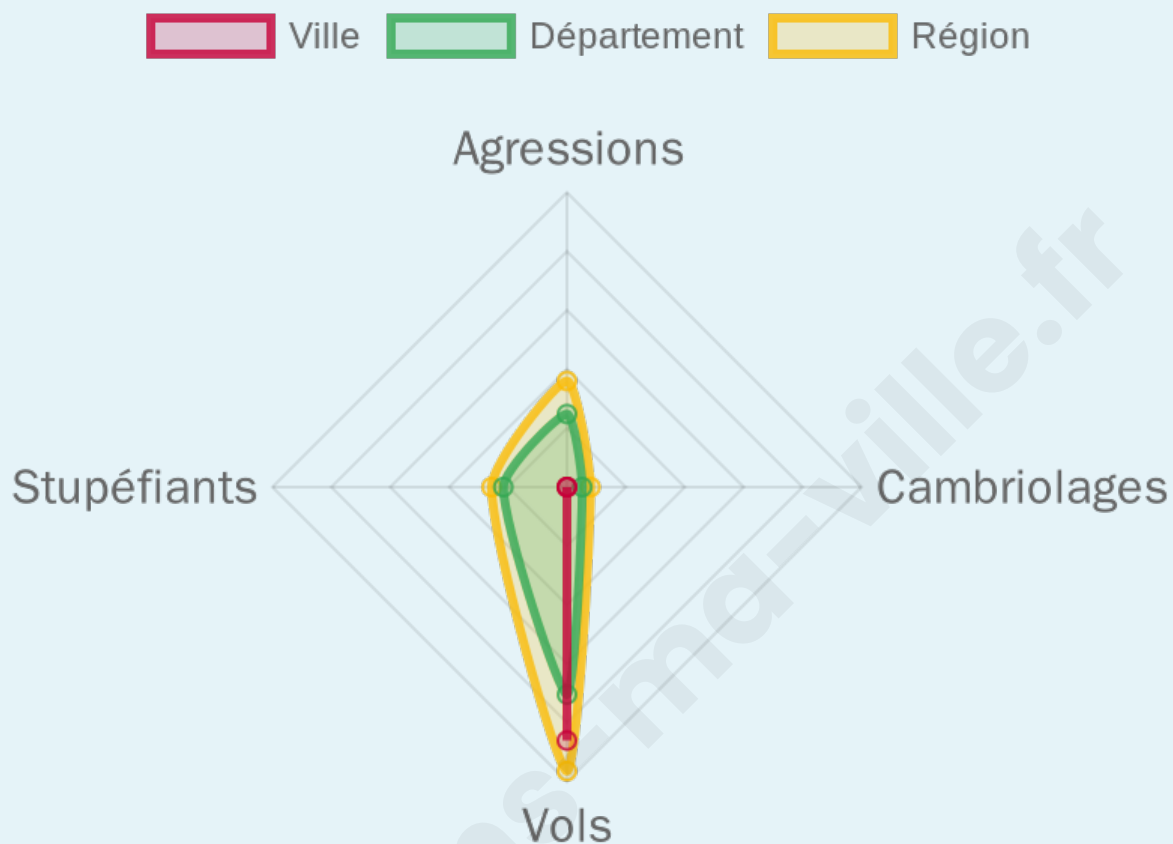
0

Evolution du nombre d'infractions



Pour comparer

(en proportion du nombre d'habitants)



Sources : Bases statistiques communale, départementale et régionale de la délinquance enregistrée par la police et la gendarmerie nationales selon les dernières parutions officielles de 2025 portant sur l'année 2024 ([data.gouv](https://data.gouv.fr)).

Agressions physiques / sexuelles : Violences sexuelles, coups et blessures volontaires intrafamiliaux, coups et blessures volontaires, autres coups, blessures volontaires et vols violents sans arme.

Cambriolages : Cambriolages de logements.

Vols : Vols avec armes, vols d'accessoires sur véhicules, vols dans les véhicules, vols de véhicules, vols sans violence contre des personnes, destructions, dégradations volontaires et escroqueries.

Stupéfiants : Trafic de stupéfiants dont (AFD) et usage de stupéfiants.

Services à la population



Commerce

Hypermarché	X Laon 18km
Supermarché	3
Superette	2
Boulangerie	2
Boucherie	X Tavaux-et-Pontséricourt 10km
Restaurant	3
Garage	3
Station-service	2
Banque	3
La poste	1
Coiffeur	8
Tabac	X Crécy-sur-Serre 11km
Bars / discothèque	X Thiernu 3km
Bibliothèque	X Laon 23km
Cinéma	X Laon 21km
Vétérinaire	3



Santé

Pharmacie	2
Hôpital	X Vervins 15km
Laboratoire d'analyses médicales	X Montcornet 18km
Etablissement pour handicapé	X La Neuville-Bosmont 6km
EHPA	1
Médecin	4
Dentiste	1
Chirurgien	X Laon 21km
Dermatologue	X Vervins 15km
Anesthésiste	X Laon 22km
Gastro-entérologue	X Laon 22km
Gynécologue	1
Cancérologue	X Saint-Quentin 36km
Neurologue	X Origny-Sainte-Benoite 22km
Ophthalmologue	X Laon 21km
ORL	X Laon 22km
Cardiologue	X Laon 21km
Pédiatre	X Laon 21km
Pneumologue	X Laon 21km
Psychologue	X Guise 21km
Radiologue	X Laon 21km
Rhumatologue	X Laon 22km
Sage-femme	X Crécy-sur-Serre 11km



Éducation

Crèche	2
Ecole maternelle Public	X Marcy-sous-Marle 2km
Ecole maternelle Privé	X Fismes 48km
Ecole primaire Public	1
Ecole primaire Privé	X Le Hérie-la-Viéville 13km
Collège Public	1
Collège Privé	X Le Hérie-la-Viéville 13km
Lycée Public	X Fontaine-lès-Vervins 14km
Lycée Privé	X Le Hérie-la-Viéville 13km

Sources : Base Sirene des entreprises et de leurs établissements selon les dernières parutions officielles de 2025 portant sur l'année 2024 ([data.gouv](#)). Liste, localisation et tarifs des professionnels de santé selon les dernières parutions officielles de 2025 portant sur l'année 2024 ([opendatasoft](#)) et FINISS Extraction du Fichier des établissements selon les dernières parutions officielles de 2025 portant sur l'année 2024 ([data.gouv](#)). Adresse et géolocalisation des établissements d'enseignement du premier et second degrés selon les dernières parutions officielles de 2025 portant sur l'année 2024 ([data.education.gouv](#))

Villes autour de Marle

Ville	Habitants	Superficie	Pop densité	Pop active	Taux chômage	Revenu moyen	Prix immobilier
Marcy-sous-Marle	203	4 km ²	51 h/km ²	50.7%	10.3%	20 840 €/an	1 056 €/m ²
Thiernu (1 avis)	122	6 km ²	20 h/km ²	40.2%	8.2%	NC	NC
Montigny-sous-Marle	71	7 km ²	10 h/km ²	43.7%	7%	NC	566 €/m ²
Erlon (1 avis)	278	8 km ²	35 h/km ²	48.6%	6.8%	19 790 €/an	898 €/m ²
Voyenne	312	14 km ²	22 h/km ²	43.3%	3.5%	21 300 €/an	879 €/m ²
Autremencourt	176	9 km ²	20 h/km ²	49.4%	13.6%	20 530 €/an	1 762 €/m ²
Cilly	173	9 km ²	19 h/km ²	42.8%	2.9%	19 560 €/an	1 290 €/m ²
Berlancourt	85	5 km ²	17 h/km ²	47.1%	4.7%	NC	1 625 €/m ²
Rogny	95	5 km ²	19 h/km ²	53.7%	9.5%	NC	649 €/m ²
Voharies	70	3 km ²	23 h/km ²	48.6%	8.6%	NC	NC
Toulis-et-Attencourt	110	7 km ²	16 h/km ²	44.5%	2.7%	21 350 €/an	948 €/m ²
La Neuville-Bosmont	187	10 km ²	19 h/km ²	37.4%	5.9%	20 610 €/an	623 €/m ²
Châtillon-lès-Sons	83	10 km ²	8 h/km ²	43.4%	2.4%	NC	879 €/m ²
Lugny	110	4 km ²	28 h/km ²	49.1%	10.9%	20 060 €/an	642 €/m ²
La Neuville-Housset	61	5 km ²	12 h/km ²	62.3%	8.2%	NC	446 €/m ²

bien-dans-ma-ville.fr



Vous aimez votre ville ? Notez-la !

Et faites-nous part de vos remarques constructives



Avec

BIEN dans
ma **VILLE** 