



Version web

Ville de Marillet

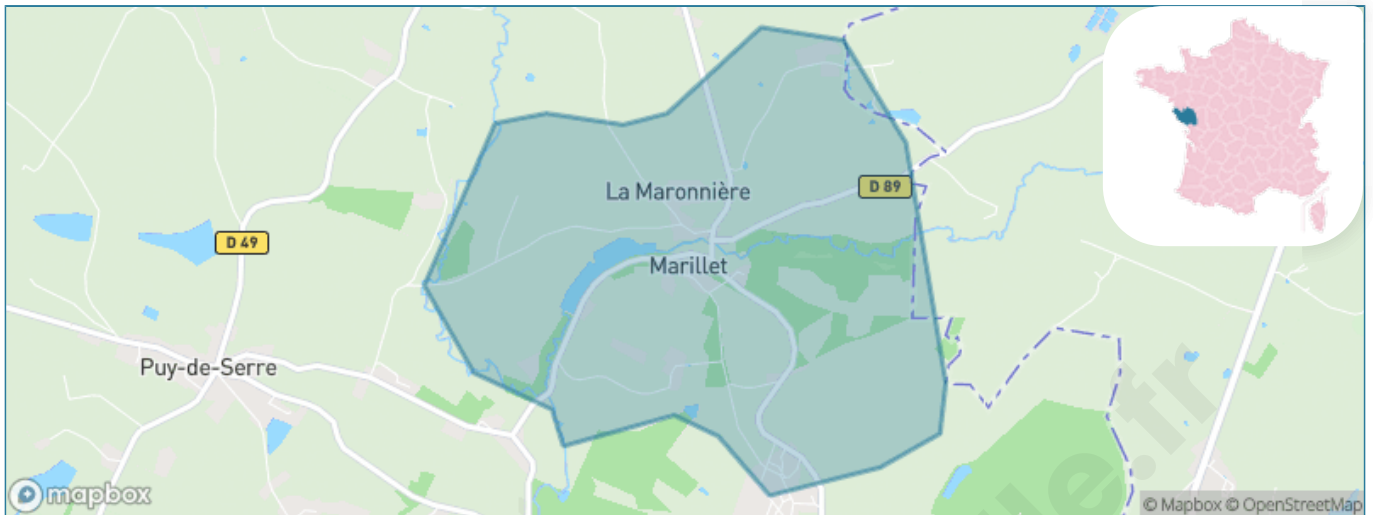
Présenté par

BIEN dans
ma **VILLE** 

Sommaire

Situation géographique	3
Statistiques sur la population	4
Evolution du nombre d'habitants	4
Tranche d'âge	5
0-14 ans	5
15-29 ans	5
30-44 ans	5
45-59 ans	5
60-74 ans	5
75-89 ans	5
90 ans et +	5
Activité professionnelle	5
Agriculteurs	5
Artisans, Commerçants	5
Cadres et sup.	5
Professions intermédiaires	5
Employé	5
Ouvrier	5
Retraité	5
Autres	5
Niveau de diplôme	6
Sans diplôme ou CEP	6
Brevet, BEPC, DNB	6
CAP-BEP ou équivalent	6
BAC ou équivalent	6
BAC+2	6
BAC+3 ou +4	6
BAC+5 ou plus	6
Composition des ménages	6
Couple sans enfant	6
Couple avec enfant(s)	6
Famille monoparentale	6
Colocation / Autre	6
Personnes seules	6
Profils électoraux	7
Premier tour	7
Sécurité	8
Evolution du nombre d'infractions	8
Pour comparer	9
Services à la population	10
Commerce	10
Éducation	10
Villes autour de Marillet	12

Situation géographique



i Informations clés

- **Région** : Pays de la Loire
- **Département** : Vendée
- **Code postal** : 85240
- **Superficie** : 4 km²



Statistiques sur la population



Nombre d'habitants

123



Age moyen

45 ans



Pop active

42.3%



Taux chômage

16.7%



Pop densité

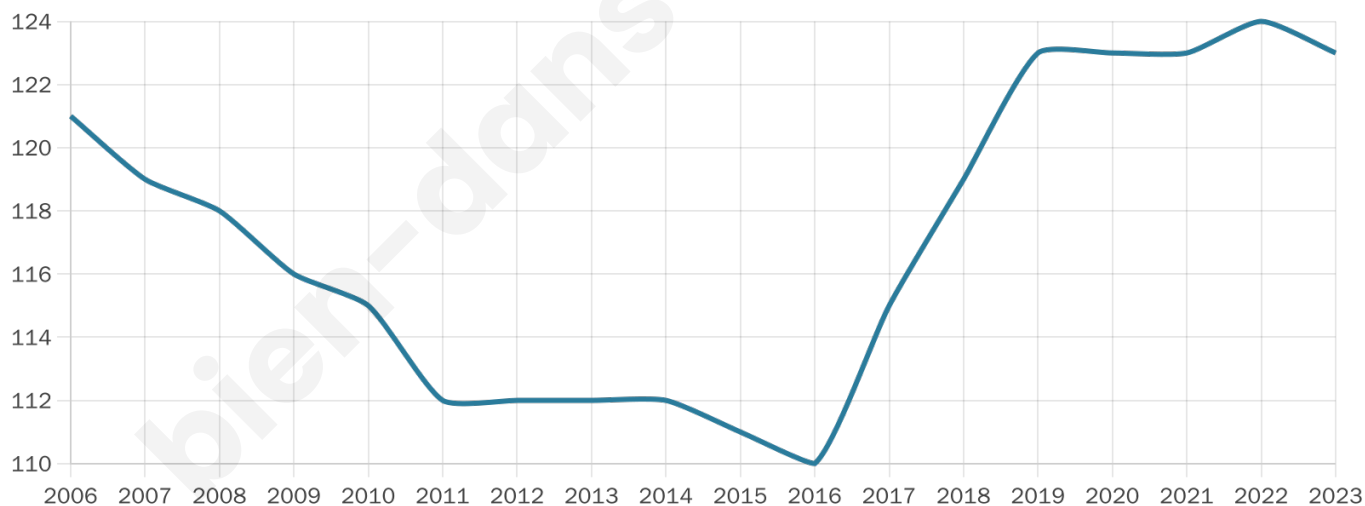
31 h/km²



Revenu moyen

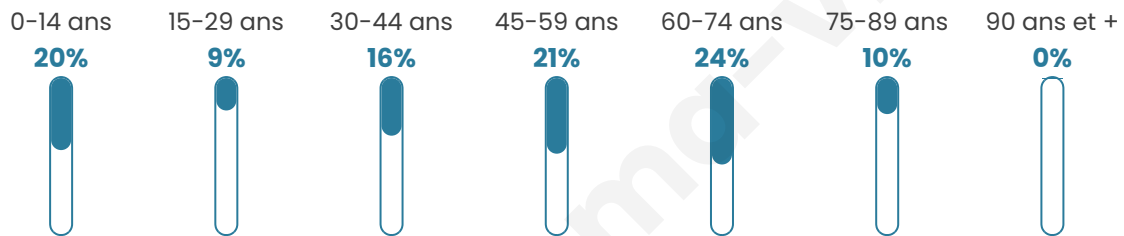
18 500 €/an

Evolution du nombre d'habitants

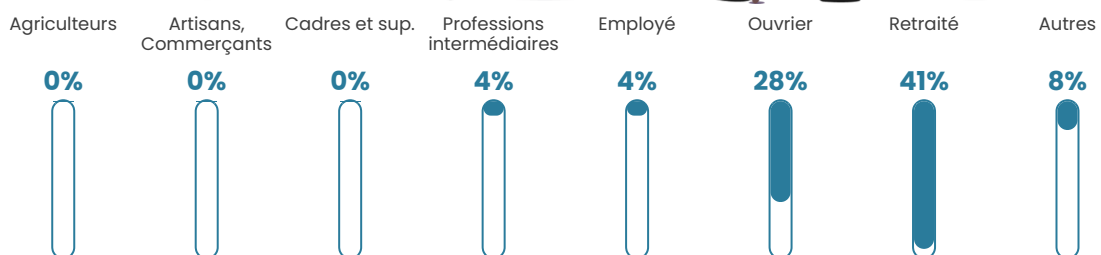


Sources : Institut national de la statistique et des études économiques (insee) selon Les dernières parutions officielles de 2024 portant sur les années 2020, 2021 et 2022.


Tranche d'âge




Activité professionnelle



Niveau de diplôme




Composition des ménages



Profils électoraux

Premier tour

	Emmanuel MACRON	28.36 %
	Marine LE PEN	28.36 %
	Éric ZEMMOUR	20.90 %
	Jean-Luc MÉLENCHON	8.96 %
	Anne HIDALGO	2.99 %
	Yannick JADOT	2.99 %
	Fabien ROUSSEL	1.49 %
	Jean LASSALLE	1.49 %
	Valérie PÉCRESSE	1.49 %
	Philippe POUTOU	1.49 %
	Nicolas DUPONT-AIGNAN	1.49 %
	Nathalie ARTHAUD	0.00 %



89 inscrits

Participation : 75.28%

Votes blancs : 0.00%

Votes nuls : 0.00%

Second tour

	Emmanuel MACRON	46,77 %
	Marine LE PEN	53,23 %

89 inscrits

Participation : 76.4%

Votes blancs : 5.88%

Votes nuls : 2.94%

Sécurité



Agressions physiques / sexuelles

0



Cambriolages

0



Vols / dégradations

0



Stupéfiants

0

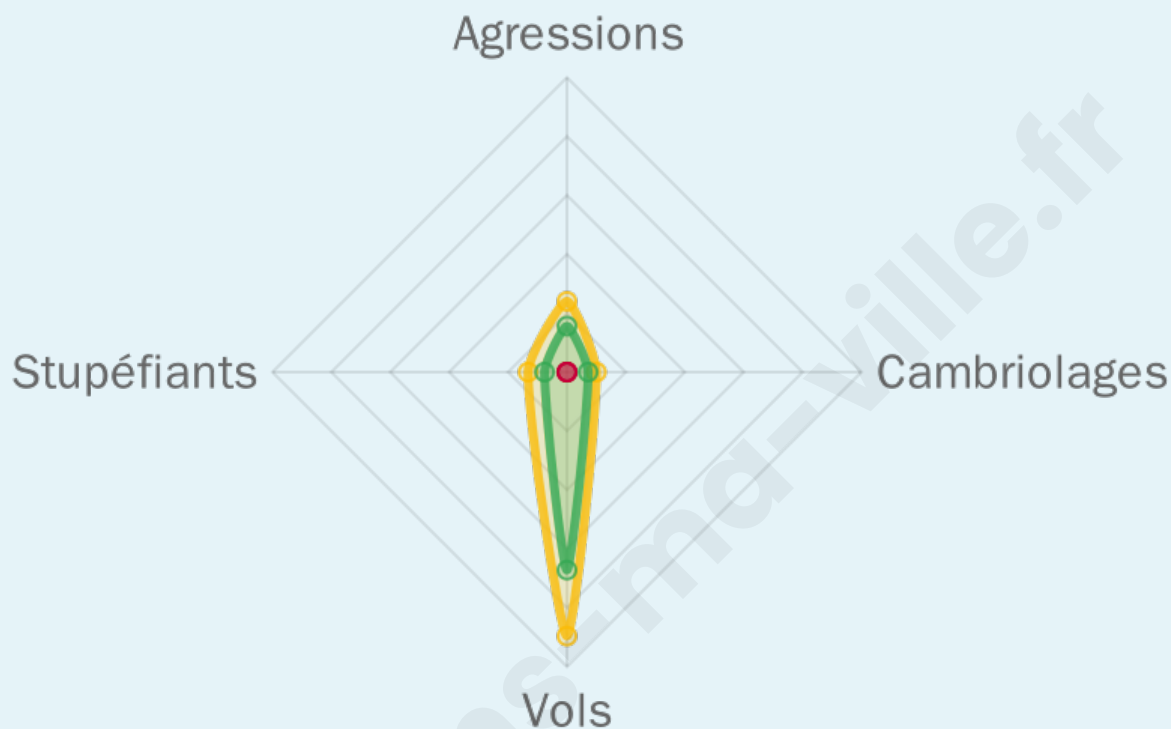
Evolution du nombre d'infractions



Pour comparer

(en proportion du nombre d'habitants)

■ Ville ■ Département ■ Région



Sources : Bases statistiques communale, départementale et régionale de la délinquance enregistrée par la police et la gendarmerie nationales selon les dernières parutions officielles de 2025 portant sur l'année 2024 ([data.gouv](https://data.gouv.fr)).

Agresions physiques / sexuelles : Violences sexuelles, coups et blessures volontaires intrafamiliaux, coups et blessures volontaires, autres coups, blessures volontaires et vols violents sans arme.

Cambriolages : Cambriolages de logements.

Vols : Vols avec armes, vols d'accessoires sur véhicules, vols dans les véhicules, vols de véhicules, vols sans violence contre des personnes, destructions, dégradations volontaires et escroqueries.

Stupéfiants : Trafic de stupéfiants dont (AFD) et usage de stupéfiants.

Services à la population



Commerce

Hypermarché	X Fontenay-le-Comte 16km
Supermarché	X La Châtaigneraie 11km
Superette	X Saint-Hilaire-de-Voust 3km
Boulangerie	X Saint-Hilaire-de-Voust 3km
Boucherie	X Foussais-Payré 5km
Restaurant	X Saint-Hilaire-de-Voust 3km
Garage	X Saint-Hilaire-de-Voust 2km
Station-service	X L'Absie 9km
Banque	X L'Absie 9km
La poste	X Foussais-Payré 7km
Coiffeur	X Puy-de-Serre 1km
Tabac	X L'Absie 9km
Bars / discothèque	X L'Absie 9km
Bibliothèque	X Saint-Michel-le-Cloucq 12km
Cinéma	X Fontenay-le-Comte 16km
Vétérinaire	X Foussais-Payré 5km



Santé

Pharmacie	X Foussais-Payré 5km
Hôpital	X Fontenay-le-Comte 17km
Laboratoire d'analyses médicales	X La Châtaigneraie 12km
Etablissement pour handicapé	X Coulonges-sur-l'Autize 10km
EHPA	X Saint-Hilaire-de-Voust 3km
Médecin	X Vouvant 9km
Dentiste	X Faymoreau 2km
Chirurgien	X Fontenay-le-Comte 17km
Dermatologue	X Fontenay-le-Comte 17km
Anesthésiste	X Fontenay-le-Comte 17km
Gastro-entérologue	X Fontenay-le-Comte 17km
Gynécologue	X Niort 32km
Cancérologue	X Poitiers 79km
Neurologue	X Rouillé 55km
Ophtalmologue	X Fontenay-le-Comte 16km
ORL	X Fontenay-le-Comte 18km
Cardiologue	X Fontenay-le-Comte 17km
Pédiatre	X Fontenay-le-Comte 17km
Pneumologue	X Fontenay-le-Comte 17km
Psychologue	X Fontenay-le-Comte 16km
Radiologue	X La Châtaigneraie 11km
Rhumatologue	X Fontenay-le-Comte 18km
Sage-femme	X Coulonges-sur-l'Autize 10km



Éducation

Crèche	X Tournefeuille 7km
Ecole maternelle Public	X L'Absie 9km
Ecole maternelle Privé	X Sèvremoine 67km
Ecole primaire Public	X Puy-de-Serre 1km
Ecole primaire Privé	X Saint-Hilaire-de-Voust 3km
Collège Public	X Coulonges-sur-l'Autize 11km
Collège Privé	X La Châtaigneraie 11km
Lycée Public	X Fontenay-le-Comte 16km

Lycée Privé

X Fontenay-le-Comte
16km

Sources : Base Sirene des entreprises et de leurs établissements selon les dernières parutions officielles de 2025 portant sur l'année 2024 ([data.gouv](#)). Liste, localisation et tarifs des professionnels de santé selon les dernières parutions officielles de 2025 portant sur l'année 2024 ([opendatasoft](#)) et FINESS Extraction du Fichier des établissements selon les dernières parutions officielles de 2025 portant sur l'année 2024 ([data.gouv](#)). Adresse et géolocalisation des établissements d'enseignement du premier et second degrés selon les dernières parutions officielles de 2025 portant sur l'année 2024 ([data.education.gouv](#))

bien-dans-ma-ville.fr

Villes autour de Marillet

Ville	Habitants	Superficie	Pop densité	Pop active	Taux chômage	Revenu moyen	Prix immobilier
Puy-de-Serre	311	13 km ²	24 h/km ²	46.9%	7.1%	20 890 €/an	834 €/m ²
Faymoreau	209	11 km ²	19 h/km ²	39.7%	5.3%	18 260 €/an	475 €/m ²
Saint-Hilaire-de-Voust	642	18 km ²	36 h/km ²	37.9%	1.9%	21 200 €/an	858 €/m ²
Le Busseau	734	27 km ²	27 h/km ²	43.7%	4.6%	20 150 €/an	1 120 €/m ²
Foussais-Payré	1 168	34 km ²	34 h/km ²	43.3%	5.6%	21 210 €/an	989 €/m ²
Saint-Maurice-des-Noues (1 avis)	642	21 km ²	31 h/km ²	45%	2.5%	20 860 €/an	989 €/m ²
Loge-Fougereuse	373	10 km ²	37 h/km ²	45.6%	4%	21 120 €/an	1 111 €/m ²
Beugnon-Thireuil	735	33 km ²	22 h/km ²	41.8%	3.8%	20 340 €/an	1 191 €/m ²
Scillé	365	11 km ²	33 h/km ²	42.7%	3.3%	22 660 €/an	933 €/m ²
La Chapelle-aux-Lys	260	11 km ²	24 h/km ²	43.5%	6.5%	20 400 €/an	569 €/m ²
Saint-Paul-en-Gâtine	501	15 km ²	33 h/km ²	44.7%	2.8%	20 370 €/an	1 009 €/m ²
Saint-Maixent-de-Beugné	416	11 km ²	38 h/km ²	49%	2.9%	22 190 €/an	1 412 €/m ²
Saint-Laurs	615	8 km ²	77 h/km ²	46.3%	3.3%	21 740 €/an	1 066 €/m ²
Mervent	1 063	22 km ²	48 h/km ²	43%	4.8%	21 230 €/an	1 184 €/m ²
L'Absie	1 047	13 km ²	81 h/km ²	37.2%	6.2%	19 020 €/an	790 €/m ²

bien-dans-ma-ville.fr



Vous aimez votre ville ? Notez-la !

Et faites-nous part de vos remarques constructives



Avec

BIEN dans
ma **VILLE** 