



Version web

Ville de Marignac- Lasclares

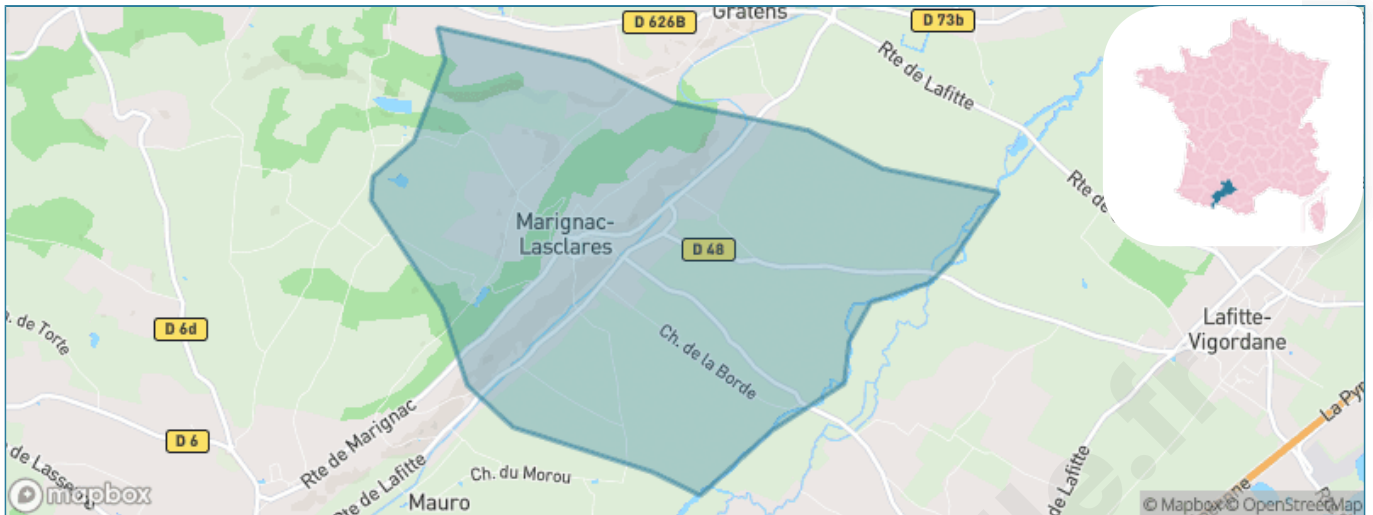
Présenté par

BIEN dans
ma **VILLE** 

Sommaire

Situation géographique	3
Statistiques sur la population	4
Evolution du nombre d'habitants	4
Tranche d'âge	5
0-14 ans	5
15-29 ans	5
30-44 ans	5
45-59 ans	5
60-74 ans	5
75-89 ans	5
90 ans et +	5
Activité professionnelle	5
Agriculteurs	5
Artisans, Commerçants	5
Cadres et sup.	5
Professions intermédiaires	5
Employé	5
Ouvrier	5
Retraité	5
Autres	5
Niveau de diplôme	6
Sans diplôme ou CEP	6
Brevet, BEPC, DNB	6
CAP-BEP ou équivalent	6
BAC ou équivalent	6
BAC+2	6
BAC+3 ou +4	6
BAC+5 ou plus	6
Composition des ménages	6
Couple sans enfant	6
Couple avec enfant(s)	6
Famille monoparentale	6
Colocation / Autre	6
Personnes seules	6
Profils électoraux	7
Premier tour	7
Sécurité	8
Evolution du nombre d'infractions	8
Pour comparer	9
Services à la population	10
Commerce	10
Éducation	10
Villes autour de Marignac-Lasclares	12

Situation géographique



i Informations clés

- **Région :** Occitanie
- **Département :** Haute-Garonne
- **Code postal :** 31430
- **Superficie :** 10 km²



Statistiques sur la population



Nombre d'habitants

479



Age moyen

38 ans



Pop active

49.5%



Taux chômage

5.6%



Pop densité

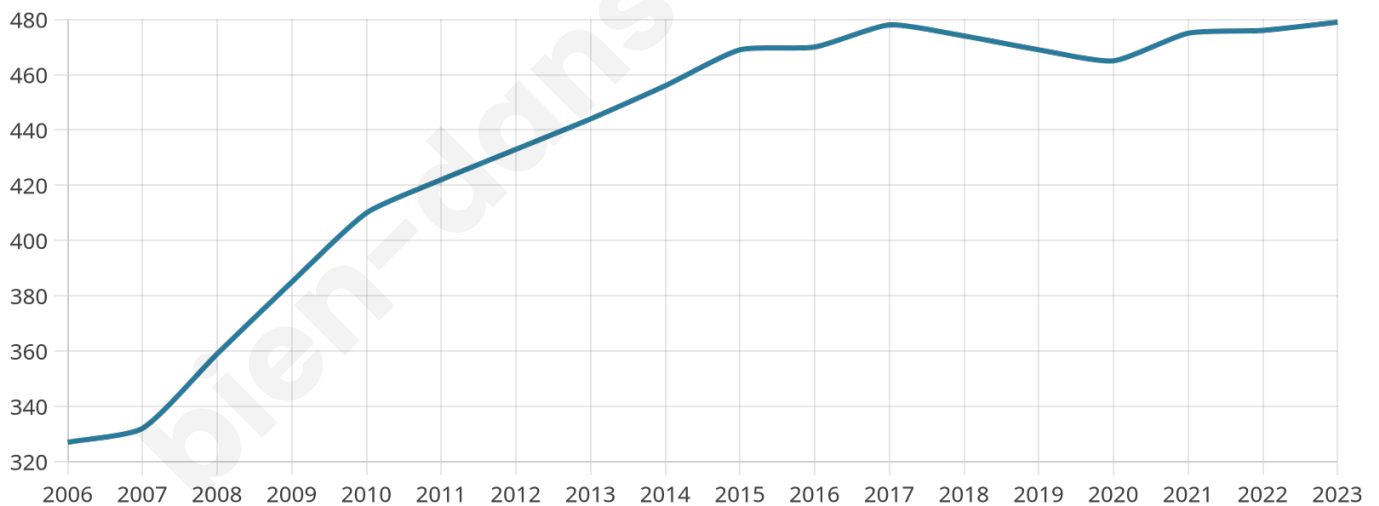
48 h/km²



Revenu moyen

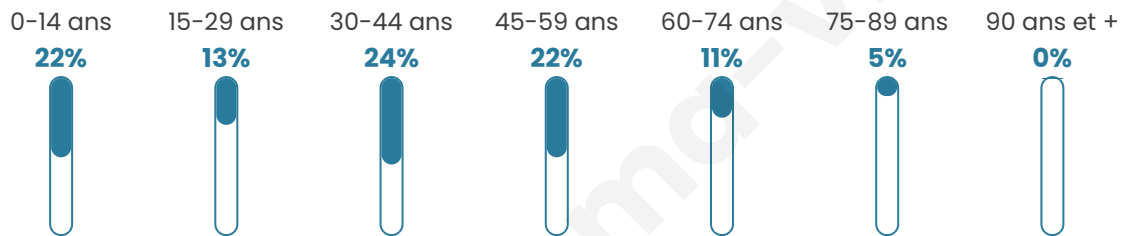
22 950 €/an

Evolution du nombre d'habitants

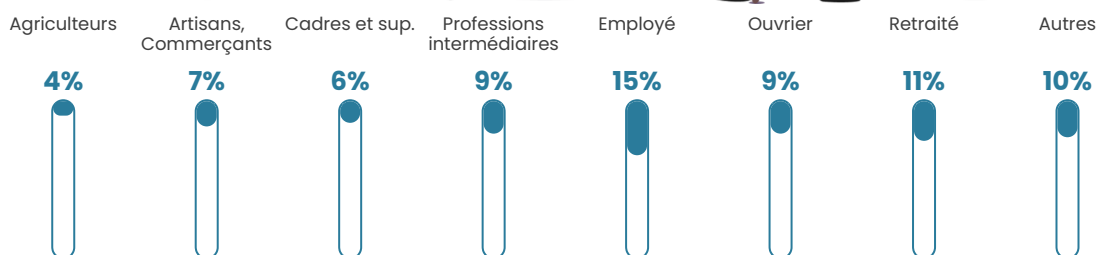


Sources : Institut national de la statistique et des études économiques (insee) selon Les dernières parutions officielles de 2024 portant sur les années 2020, 2021 et 2022.

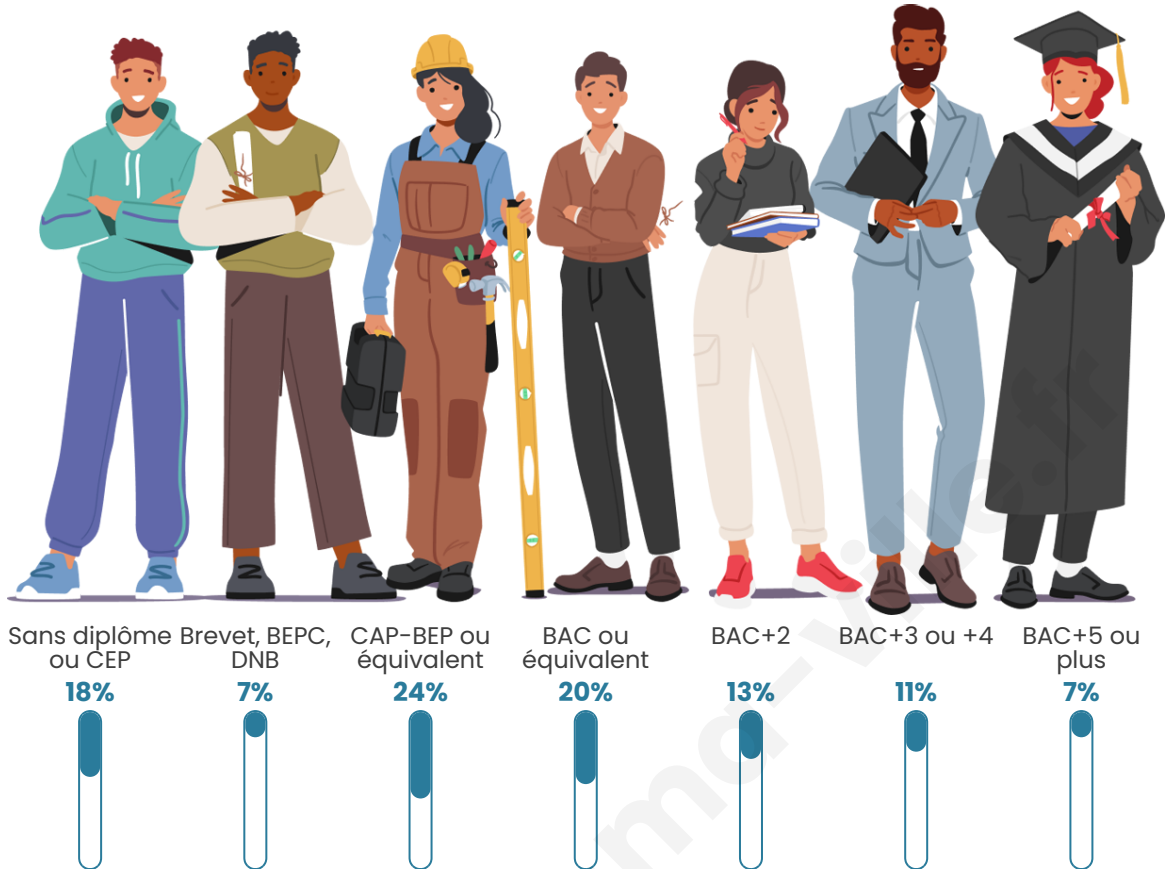
Tranche d'âge




Activité professionnelle



Niveau de diplôme










Composition des ménages



Profils électoraux

Premier tour

	Jean-Luc MÉLENCHON	30.66 %
	Marine LE PEN	28.92 %
	Emmanuel MACRON	15.68 %
	Jean LASSALLE	8.01 %
	Éric ZEMMOUR	3.48 %
	Yannick JADOT	3.48 %
	Anne HIDALGO	2.79 %
	Philippe POUTOU	2.79 %
	Fabien ROUSSEL	1.39 %
	Valérie PÉCRESSE	1.39 %
	Nathalie ARTHAUD	0.70 %
	Nicolas DUPONT- AIGNAN	0.70 %



356 inscrits

Participation : 82.3%

Votes blancs : 2.05%

Votes nuls : 0.00%

Second tour

	Emmanuel MACRON	48,03 %
	Marine LE PEN	51,97 %

356 inscrits

Participation : 74.44%

Votes blancs : 9.06%

Votes nuls : 4.53%

Sécurité



Agressions physiques / sexuelles

0



Cambriolages

0



Vols / dégradations

0



Stupéfiants

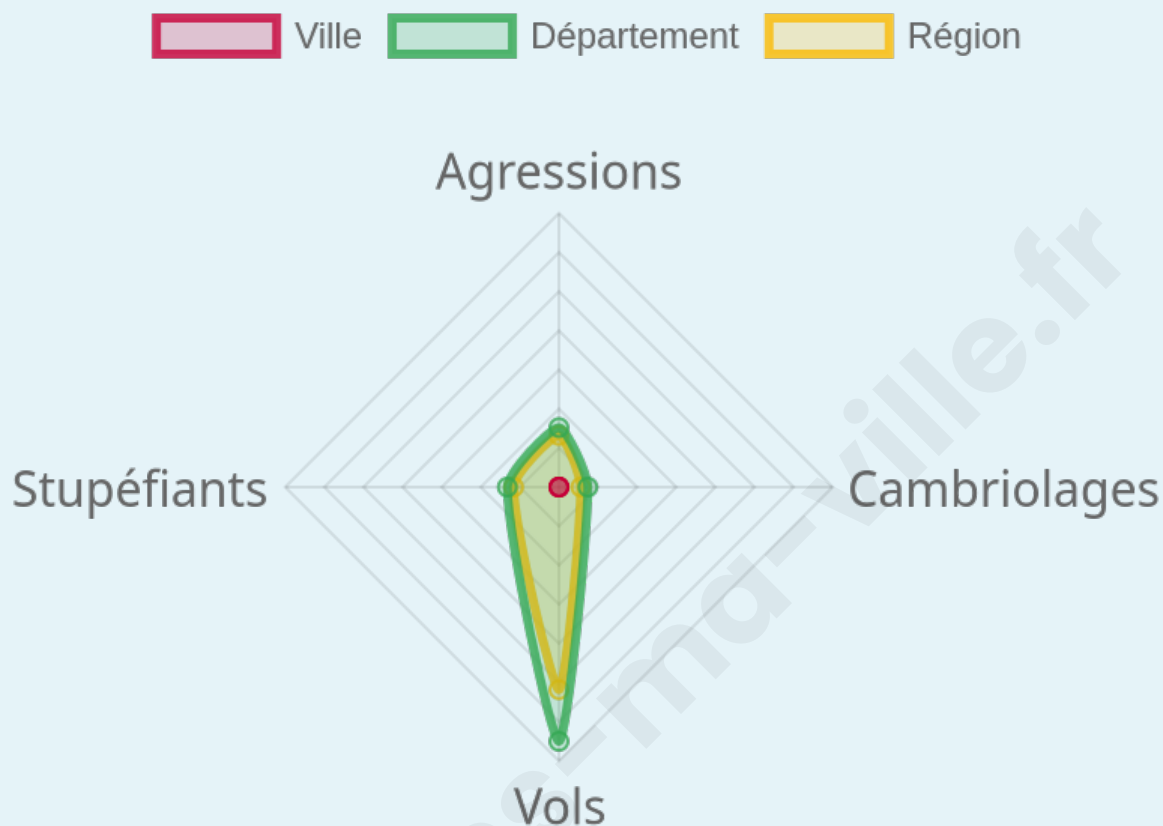
0

Evolution du nombre d'infractions



Pour comparer

(en proportion du nombre d'habitants)



Sources : Bases statistiques communale, départementale et régionale de la délinquance enregistrée par la police et la gendarmerie nationales selon les dernières parutions officielles de 2025 portant sur l'année 2024 ([data.gouv](https://data.gouv.fr)).

Agressions physiques / sexuelles : Violences sexuelles, coups et blessures volontaires intrafamiliaux, coups et blessures volontaires, autres coups, blessures volontaires et vols violents sans arme.

Cambriolages : Cambriolages de logements.

Vols : Vols avec armes, vols d'accessoires sur véhicules, vols dans les véhicules, vols de véhicules, vols sans violence contre des personnes, destructions, dégradations volontaires et escroqueries.

Stupéfiants : Trafic de stupéfiants dont (AFD) et usage de stupéfiants.

Services à la population



Commerce

Hypermarché	X Carbonne 10km
Supermarché	X Le Fousseret 3km
Superette	X Le Fousseret 2km
Boulangerie	X Le Fousseret 3km
Boucherie	X Saint-Élix-le-Château 3km
Restaurant	1
Garage	X Le Fousseret 2km
Station-service	X Le Fousseret 3km
Banque	X Le Fousseret 3km
La poste	X Le Fousseret 4km
Coiffeur	X Saint-Élix-le-Château 2km
Tabac	X Saint-Élix-le-Château 4km
Bars / discothèque	X Le Fousseret 3km
Bibliothèque	X Cadeillan 25km
Cinéma	X Lafitte-Vigordane 5km
Vétérinaire	X Le Fousseret 3km



Santé

Pharmacie	X Le Fousseret 3km
Hôpital	X Salies-du-Salat 24km
Laboratoire d'analyses médicales	X Carbonne 10km
Etablissement pour handicapé	X Bois-de-la-Pierre 7km
EHPA	X Le Fousseret 3km
Médecin	3
Dentiste	X Le Fousseret 3km
Chirurgien	X Saint-Sulpice-sur-Lèze 18km
Dermatologue	X Carbonne 10km
Anesthésiste	X Muret 27km
Gastro-entérologue	X Muret 27km
Gynécologue	X Muret 27km
Cancérologue	X Muret 27km
Neurologue	X Mauvezin-de-Sainte-Croix 27km
Ophtalmologue	X Martres-Tolosane 13km
ORL	X Muret 26km
Cardiologue	X Muret 25km
Pédiatre	X Muret 27km
Pneumologue	X Muret 26km
Psychologue	X Saint-Michel 16km
Radiologue	X Rieux-Volvestre 9km
Rhumatologue	X Muret 26km
Sage-femme	X Lafitte-Vigordane 5km



Éducation

Crèche	X Le Fousseret 3km
Ecole maternelle Public	X Le Fousseret 3km
Ecole maternelle Privé	X Plaisance-du-Touch 33km
Ecole primaire Public	X Gratens 3km
Ecole primaire Privé	X Le Fousseret 3km
Collège Public	X Le Fousseret 3km
Collège Privé	X Castelnaud-Picampeau 8km
Lycée Public	X Cazères 10km
Lycée Privé	X Rieumes 13km

Sources : Base Sirene des entreprises et de leurs établissements selon les dernières parutions officielles de 2025 portant sur l'année 2024 ([data.gouv](#)). Liste, localisation et tarifs des professionnels de santé selon les dernières parutions officielles de 2025 portant sur l'année 2024 ([opendatasoft](#)) et FINISS Extraction du Fichier des établissements selon les dernières parutions officielles de 2025 portant sur l'année 2024 ([data.gouv](#)). Adresse et géolocalisation des établissements d'enseignement du premier et second degrés selon les

bien-dans-ma-ville.fr

Villes autour de Marignac-Lasclares

Ville	Habitants	Superficie	Pop densité	Pop active	Taux chômage	Revenu moyen	Prix immobilier
Gratens	805	15 km ²	54 h/km ²	48.7%	5%	24 140 €/an	1 519 €/m ²
Le Fousseret (1 avis)	1 863	38 km ²	49 h/km ²	45.5%	4.2%	22 000 €/an	1 522 €/m ²
Saint-Élix-le-Château	933	10 km ²	93 h/km ²	49.5%	4.9%	23 310 €/an	1 504 €/m ²
Lafitte-Vigordane	1 142	11 km ²	104 h/km ²	56.1%	4.2%	25 180 €/an	1 831 €/m ²
Labastide-Clermont (1 avis)	690	14 km ²	49 h/km ²	49%	3.8%	22 950 €/an	1 880 €/m ²
Lavelanet-de-Comminges (1 avis)	653	13 km ²	50 h/km ²	45.3%	2.1%	22 740 €/an	1 569 €/m ²
Peysgies	723	6 km ²	121 h/km ²	42.3%	1.5%	25 270 €/an	2 079 €/m ²
Castelnau-Picampeau	234	11 km ²	21 h/km ²	43.6%	6.8%	22 170 €/an	1 882 €/m ²
Bois-de-la-Pierre (1 avis)	470	7 km ²	67 h/km ²	50.6%	3.6%	23 160 €/an	2 619 €/m ²
Savères	209	10 km ²	21 h/km ²	52.6%	4.8%	23 850 €/an	2 243 €/m ²
Montoussin	126	4 km ²	32 h/km ²	54%	3.2%	31 410 €/an	1 628 €/m ²
Salles-sur-Garonne	584	5 km ²	117 h/km ²	52.2%	7.9%	24 870 €/an	1 857 €/m ²
Pouy-de-Touges	429	13 km ²	33 h/km ²	49.7%	5.4%	21 930 €/an	1 488 €/m ²
Montastruc-Savès	61	5 km ²	12 h/km ²	47.5%	1.6%	NC	NC
Lescuns	75	3 km ²	25 h/km ²	45.3%	5.3%	NC	2 138 €/m ²

bien-dans-ma-ville.fr



Vous aimez votre ville ? Notez-la !

Et faites-nous part de vos remarques constructives



Avec

BIEN dans ma **VILLE** 