



Version web

Ville de Marignac-en-Diois

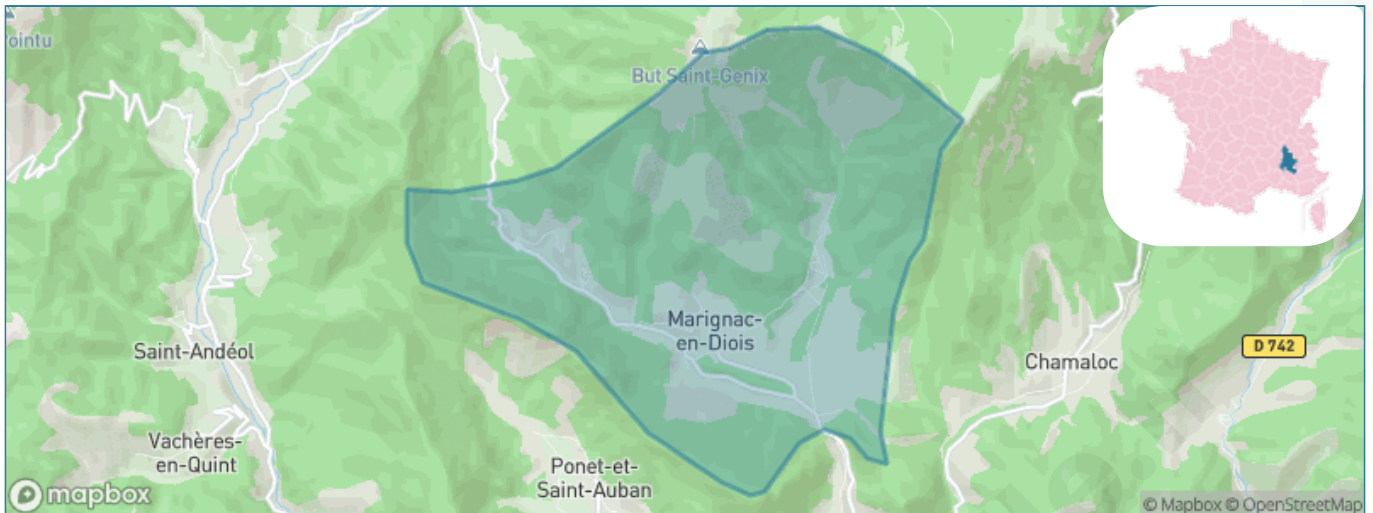
Présenté par

BIEN dans ma **VILLE** 

Sommaire

Situation géographique	3
Statistiques sur la population	4
Evolution du nombre d'habitants	4
Tranche d'âge	5
0-14 ans	5
15-29 ans	5
30-44 ans	5
45-59 ans	5
60-74 ans	5
75-89 ans	5
90 ans et +	5
Activité professionnelle	5
Agriculteurs	5
Artisans, Commerçants	5
Cadres et sup.	5
Professions intermédiaires	5
Employé	5
Ouvrier	5
Retraité	5
Autres	5
Niveau de diplôme	6
Sans diplôme ou CEP	6
Brevet, BEPC, DNB	6
CAP-BEP ou équivalent	6
BAC ou équivalent	6
BAC+2	6
BAC+3 ou +4	6
BAC+5 ou plus	6
Composition des ménages	6
Couple sans enfant	6
Couple avec enfant(s)	6
Famille monoparentale	6
Colocation / Autre	6
Personnes seules	6
Profils électoraux	7
Premier tour	7
Sécurité	8
Evolution du nombre d'infractions	8
Pour comparer	9
Services à la population	10
Commerce	10
Éducation	10
Villes autour de Marignac-en-Diois	11

Situation géographique



i Informations clés

- **Région** : Auvergne-Rhône-Alpes
- **Département** : Drôme
- **Code postal** : 26150
- **Superficie** : 18 km²



LE DÉPARTEMENT

Statistiques sur la population



Nombre d'habitants

231



Age moyen

43 ans



Pop active

42.9%



Taux chômage

9.9%



Pop densité

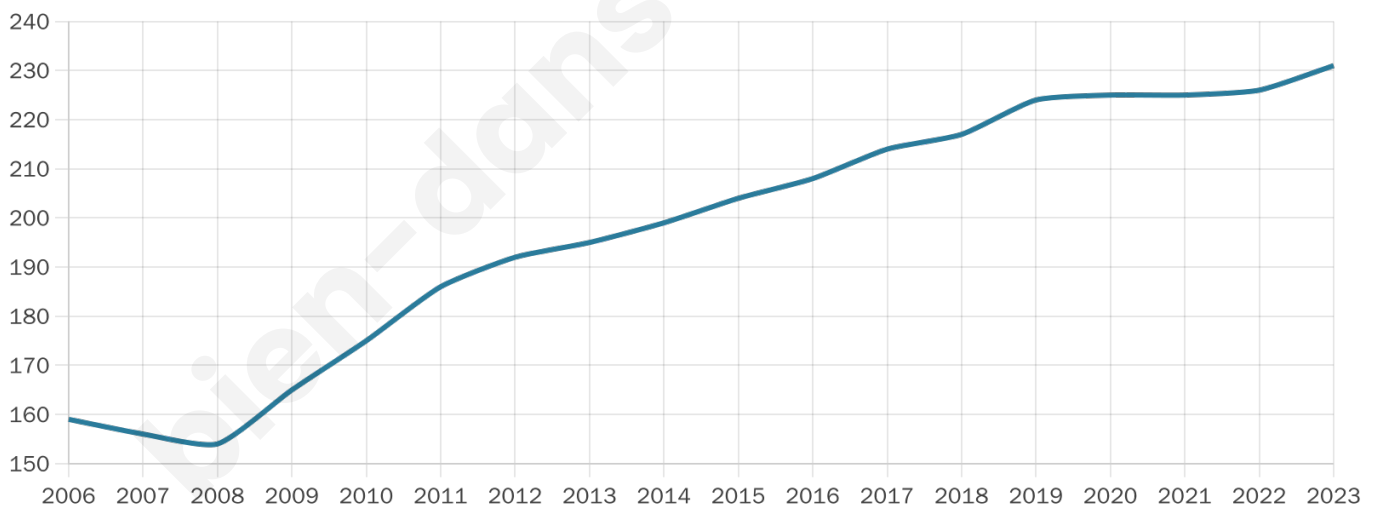
13 h/km²



Revenu moyen

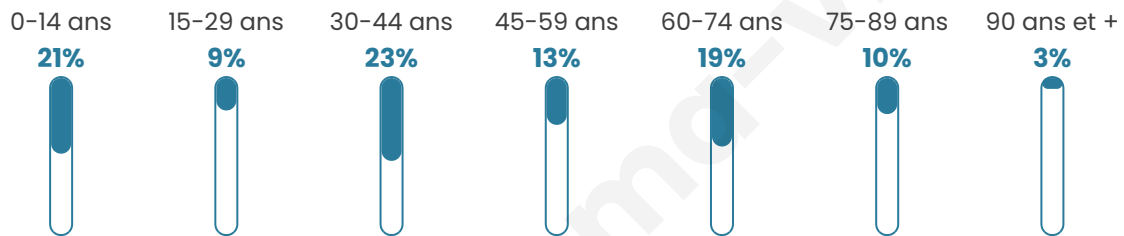
20 920 €/an

Evolution du nombre d'habitants

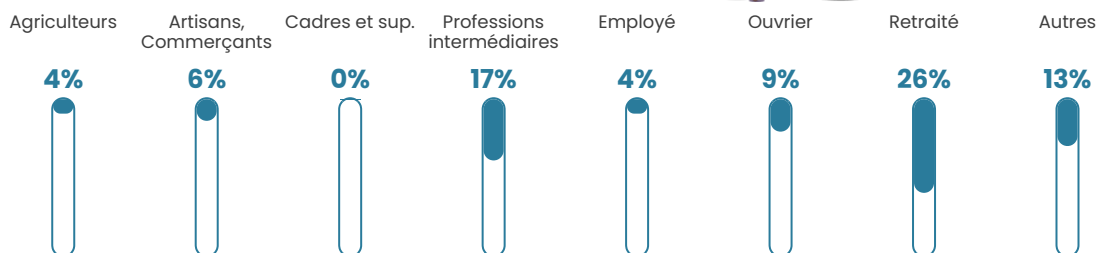


Sources : Institut national de la statistique et des études économiques (insee) selon Les dernières parutions officielles de 2024 portant sur les années 2020, 2021 et 2022.

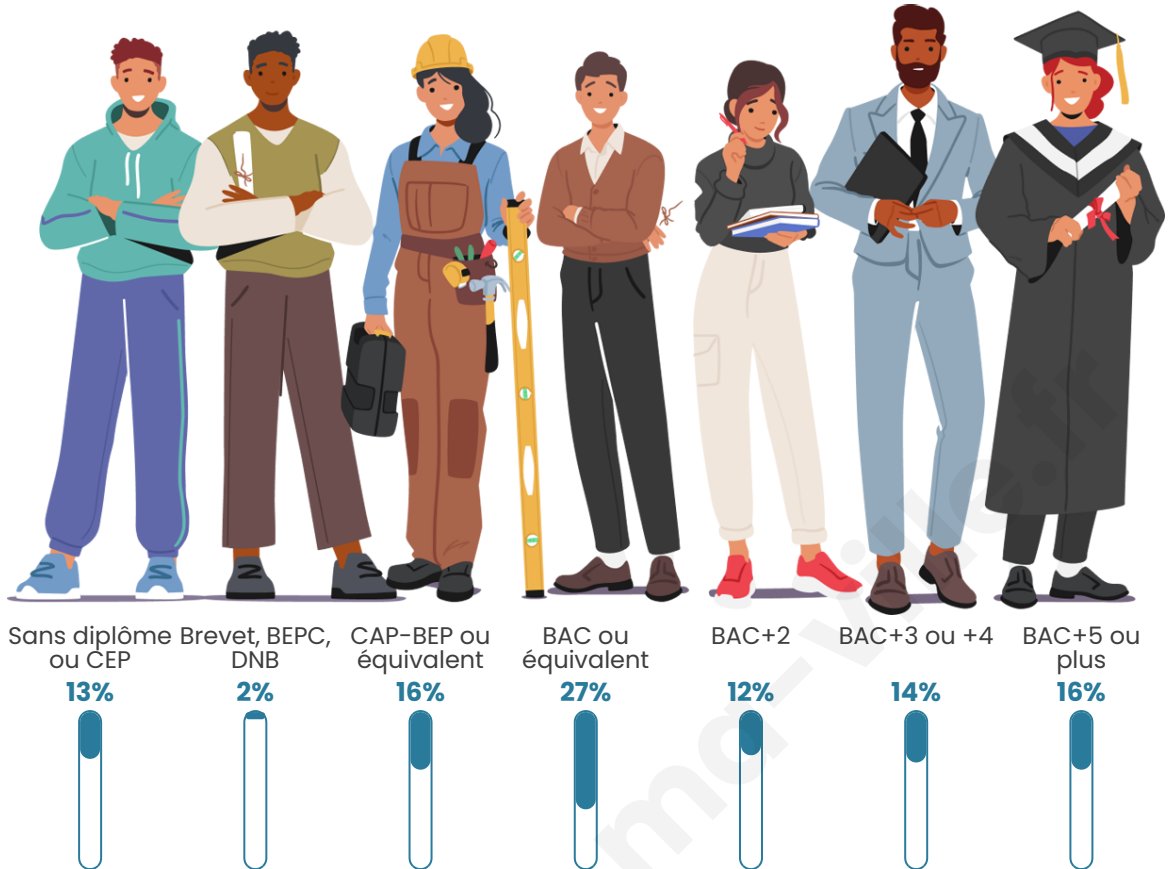
Tranche d'âge




Activité professionnelle



Niveau de diplôme




Composition des ménages



Profils électoraux

Premier tour

	Jean-Luc MÉLENCHON	40.54 %
	Emmanuel MACRON	24.32 %
	Marine LE PEN	14.19 %
	Yannick JADOT	6.08 %
	Jean LASSALLE	4.05 %
	Éric ZEMMOUR	3.38 %
	Nicolas DUPONT- AIGNAN	3.38 %
	Philippe POUTOU	2.03 %
	Fabien ROUSSEL	0.68 %
	Anne HIDALGO	0.68 %
	Valérie PÉCRESSÉ	0.68 %
	Nathalie ARTHAUD	0.00 %



175 inscrits

Participation : 85.71%

Votes blancs : 1.33%

Votes nuls : 0.00%

Second tour

	Emmanuel MACRON	66,96 %
	Marine LE PEN	33,04 %

175 inscrits

Participation : 77.14%

Votes blancs : 12.59%

Votes nuls : 2.22%

Sécurité



Agressions physiques / sexuelles

0



Cambriolages

0



Vols / dégradations

0



Stupéfiants

0

Evolution du nombre d'infractions



Pour comparer

(en proportion du nombre d'habitants)



Sources : Bases statistiques communale, départementale et régionale de la délinquance enregistrée par la police et la gendarmerie nationales selon les dernières parutions officielles de 2025 portant sur l'année 2024 ([data.gouv](https://data.gouv.fr)).

Agressions physiques / sexuelles : Violences sexuelles, coups et blessures volontaires intrafamiliaux, coups et blessures volontaires, autres coups, blessures volontaires et vols violents sans arme.

Cambriolages : Cambriolages de logements.

Vols : Vols avec armes, vols d'accessoires sur véhicules, vols dans les véhicules, vols de véhicules, vols sans violence contre des personnes, destructions, dégradations volontaires et escroqueries.

Stupéfiants : Trafic de stupéfiants dont (AFD) et usage de stupéfiants.

Services à la population



Commerce

Hypermarché	X <u>Aouste-sur-Sye</u> 25km
Supermarché	X <u>Die</u> 4km
Superette	X <u>Die</u> 5km
Boulangerie	X <u>Die</u> 5km
Boucherie	X <u>Die</u> 6km
Restaurant	X <u>Die</u> 4km
Garage	X <u>Die</u> 4km
Station-service	X <u>Die</u> 6km
Banque	X <u>Die</u> 6km
La poste	X <u>Vercheny</u> 12km
Coiffeur	X <u>Die</u> 5km
Tabac	X <u>Die</u> 6km
Bars / discothèque	X <u>Die</u> 6km
Bibliothèque	X <u>Vercheny</u> 13km
Cinéma	X <u>Die</u> 6km
Vétérinaire	X <u>Die</u> 5km



Santé

Pharmacie	X <u>Die</u> 6km
Hôpital	X <u>Die</u> 6km
Laboratoire d'analyses médicales	X <u>Die</u> 6km
Etablissement pour handicapé	X <u>Recoubeau-Jansac</u> 17km
EHPA	1
Médecin	X <u>Die</u> 6km
Dentiste	X <u>Die</u> 5km
Chirurgien	X <u>Valence</u> 34km
Dermatologue	X <u>Crest</u> 25km
Anesthésiste	X <u>Bourg-de-Péage</u> 34km
Gastro-entérologue	X <u>Bourg-de-Péage</u> 34km
Gynécologue	X <u>Bourg-de-Péage</u> 34km
Cancérologue	X <u>Valence</u> 36km
Neurologue	X <u>Die</u> 6km
Ophtalmologue	X <u>Crest</u> 25km
ORL	X <u>Bourg-de-Péage</u> 34km
Cardiologue	X <u>Monestier-de-Clermont</u> 27km
Pédiatre	X <u>Chatuzange-le-Goubet</u> 30km
Pneumologue	X <u>Romans-sur-Isère</u> 35km
Psychologue	X <u>Montmeyran</u> 29km
Radiologue	X <u>Bourg-de-Péage</u> 34km
Rhumatologue	X <u>Romans-sur-Isère</u> 35km
Sage-femme	X <u>Die</u> 7km



Éducation

Crèche	X <u>Die</u> 6km
Ecole maternelle Public	X <u>Die</u> 6km
Ecole maternelle Privé	X <u>Grenoble</u> 51km
Ecole primaire Public	X <u>Saint-Julien-en-Quint</u> 5km
Ecole primaire Privé	X <u>Die</u> 6km
Collège Public	X <u>Die</u> 5km
Collège Privé	X <u>Crest</u> 26km
Lycée Public	X <u>Die</u> 5km
Lycée Privé	X <u>Crest</u> 26km

Sources : Base Sirene des entreprises et de leurs établissements selon les dernières parutions officielles de 2025 portant sur l'année 2024 ([data.gouv](#)). Liste, localisation et tarifs des professionnels de santé selon les dernières parutions officielles de 2025 portant sur l'année 2024 ([opendatasoft](#)) et FINISS Extraction du Fichier des établissements selon les dernières parutions officielles de 2025 portant sur l'année 2024 ([data.gouv](#)). Adresse et géolocalisation des établissements d'enseignement du premier et second degrés selon les dernières parutions officielles de 2025 portant sur l'année 2024 ([data.education.gouv](#))

Villes autour de Marignac-en-Diois

Ville	Habitants	Superficie	Pop densité	Pop active	Taux chômage	Revenu moyen	Prix immobilier
Ponet-et-Saint-Auban	141	13 km ²	11 h/km ²	45.4%	5%	22 040 €/an	NC
Chamaloc	119	21 km ²	6 h/km ²	47.9%	5%	18 950 €/an	1 534 €/m ²
Saint-Julien-en-Quint	171	47 km ²	4 h/km ²	32.7%	3.5%	18 460 €/an	3 917 €/m ²
Saint-Andéol	82	13 km ²	6 h/km ²	52.4%	12.2%	NC	1 412 €/m ²
Sainte-Croix	104	10 km ²	10 h/km ²	37.5%	5.8%	19 420 €/an	941 €/m ²
Vachères-en-Quint	38	5 km ²	8 h/km ²	50%	5.3%	NC	NC
Die (23 avis)	4 844	57 km ²	85 h/km ²	43.1%	6.4%	20 890 €/an	1 792 €/m ²
Romeyer	233	41 km ²	6 h/km ²	45.1%	6.9%	20 270 €/an	1 331 €/m ²
Pontaix (1 avis)	181	19 km ²	10 h/km ²	45.9%	8.3%	19 950 €/an	1 034 €/m ²
Barsac	154	15 km ²	10 h/km ²	43.5%	5.2%	19 580 €/an	3 159 €/m ²
Vassieux-en-Vercors (1 avis)	341	48 km ²	7 h/km ²	42.8%	4.1%	20 290 €/an	1 201 €/m ²
Véronne	38	21 km ²	2 h/km ²	39.5%	2.6%	NC	NC
Eygluy-Escoulin	61	26 km ²	2 h/km ²	44.3%	4.9%	NC	1 638 €/m ²
Vercheny	443	11 km ²	40 h/km ²	49.7%	5.4%	21 510 €/an	3 105 €/m ²
Aurel	271	26 km ²	10 h/km ²	48.7%	5.2%	20 100 €/an	1 881 €/m ²

bien-dans-ma-ville.fr



Vous aimez votre ville ? Notez-la !

Et faites-nous part de vos remarques constructives



Avec

BIEN dans
ma **VILLE** 