



Version web

# Ville de Maricourt

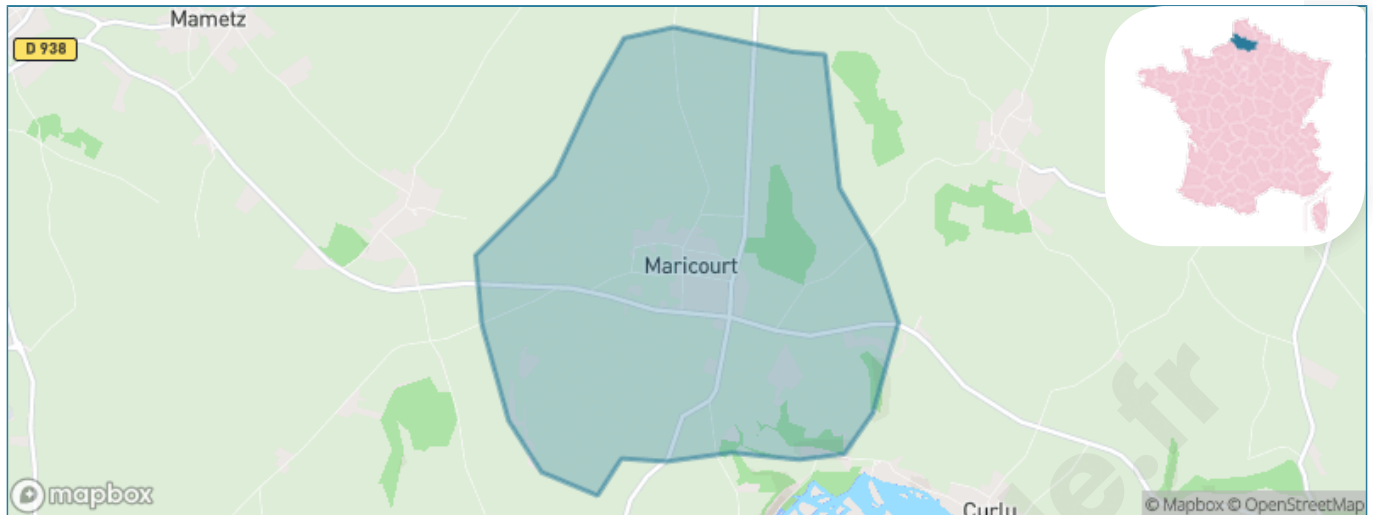
Présenté par

**BIEN** dans  
ma **VILLE** 

# Sommaire

Situation géographique .....	3
Statistiques sur la population .....	4
Evolution du nombre d'habitants .....	4
Tranche d'âge .....	5
0-14 ans .....	5
15-29 ans .....	5
30-44 ans .....	5
45-59 ans .....	5
60-74 ans .....	5
75-89 ans .....	5
90 ans et + .....	5
Activité professionnelle .....	5
Agriculteurs .....	5
Artisans, Commerçants .....	5
Cadres et sup. ....	5
Professions intermédiaires .....	5
Employé .....	5
Ouvrier .....	5
Retraité .....	5
Autres .....	5
Niveau de diplôme .....	6
Sans diplôme ou CEP .....	6
Brevet, BEPC, DNB .....	6
CAP-BEP ou équivalent .....	6
BAC ou équivalent .....	6
BAC+2 .....	6
BAC+3 ou +4 .....	6
BAC+5 ou plus .....	6
Composition des ménages .....	6
Couple sans enfant .....	6
Couple avec enfant(s) .....	6
Famille monoparentale .....	6
Colocation / Autre .....	6
Personnes seules .....	6
Profils électoraux .....	7
Premier tour .....	7
Sécurité .....	8
Evolution du nombre d'infractions .....	8
Pour comparer .....	9
Services à la population .....	10
Commerce .....	10
Éducation .....	10
Villes autour de Maricourt .....	11

# Situation géographique



## i Informations clés

- **Région** : Hauts-de-France
- **Département** : Somme
- **Code postal** : 80360
- **Superficie** : 7 km<sup>2</sup>



# Statistiques sur la population



Nombre d'habitants

**184**



Age moyen

**42 ans**



Pop active

**51.1%**



Taux chômage

**8.5%**



Pop densité

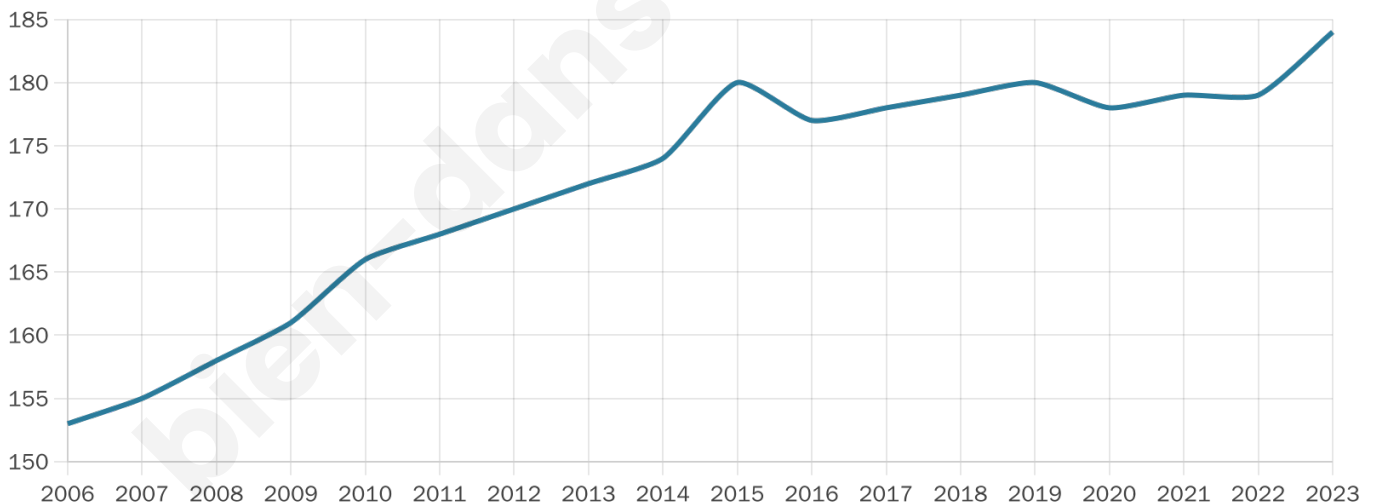
**26 h/km<sup>2</sup>**



Revenu moyen

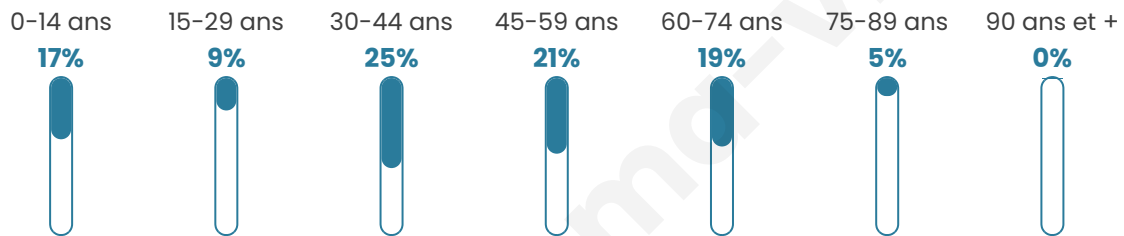
**22 650 €/an**

## Evolution du nombre d'habitants

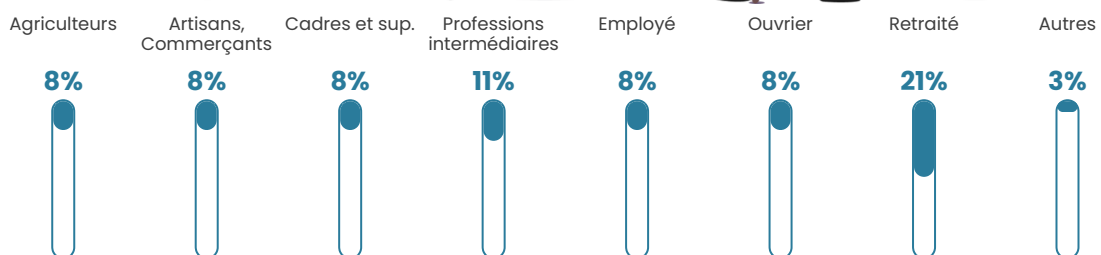


Sources : Institut national de la statistique et des études économiques (insee) selon Les dernières parutions officielles de 2024 portant sur les années 2020, 2021 et 2022.


## Tranche d'âge




## Activité professionnelle



## Niveau de diplôme














## Composition des ménages





# Profils électoraux

## Premier tour

	Marine LE PEN	41.94 %
	Emmanuel MACRON	27.42 %
	Jean-Luc MÉLENCHON	10.48 %
	Éric ZEMMOUR	7.26 %
	Jean LASSALLE	4.03 %
	Fabien ROUSSEL	3.23 %
	Nicolas DUPONT-AIGNAN	3.23 %
	Anne HIDALGO	0.81 %
	Yannick JADOT	0.81 %
	Valérie PÉCRESSE	0.81 %
	Nathalie ARTHAUD	0.00 %
	Philippe POUTOU	0.00 %

## Second tour

	Emmanuel MACRON	42,5 %
	Marine LE PEN	57,5 %

### 150 inscrits

Participation : 86.67%

Votes blancs : 3.08%

Votes nuls : 4.62%

### 150 inscrits

Participation : 85.33%

Votes blancs : 1.56%

Votes nuls : 1.56%

# Sécurité



Agressions physiques / sexuelles

0



Cambriolages

0



Vols / dégradations

0



Stupéfiants

0

## Evolution du nombre d'infractions



## Pour comparer

(en proportion du nombre d'habitants)



Sources : Bases statistiques communale, départementale et régionale de la délinquance enregistrée par la police et la gendarmerie nationales selon les dernières parutions officielles de 2025 portant sur l'année 2024 ([data.gouv](https://data.gouv.fr)).

Agressions physiques / sexuelles : Violences sexuelles, coups et blessures volontaires intrafamiliaux, coups et blessures volontaires, autres coups, blessures volontaires et vols violents sans arme.

Cambriolages : Cambriolages de logements.

Vols : Vols avec armes, vols d'accessoires sur véhicules, vols dans les véhicules, vols de véhicules, vols sans violence contre des personnes, destructions, dégradations volontaires et escroqueries.

Stupéfiants : Trafic de stupéfiants dont (AFD) et usage de stupéfiants.

# Services à la population



## Commerce

Hypermarché	X <a href="#">Péronne</a> 11km
Supermarché	X <a href="#">Bray-sur-Somme</a> 6km
Superette	X <a href="#">Cappy</a> 5km
Boulangerie	X <a href="#">Bray-sur-Somme</a> 6km
Boucherie	1
Restaurant	X <a href="#">Curlu</a> 2km
Garage	X <a href="#">Cappy</a> 5km
Station-service	X <a href="#">Bray-sur-Somme</a> 6km
Banque	X <a href="#">Bray-sur-Somme</a> 5km
La poste	X <a href="#">Montauban-de-Picardie</a> 5km
Coiffeur	X <a href="#">Curlu</a> 2km
Tabac	X <a href="#">Péronne</a> 12km
Bars / discothèque	1
Bibliothèque	X <a href="#">Frémicourt</a> 18km
Cinéma	X <a href="#">Albert</a> 10km
Vétérinaire	X <a href="#">Bray-sur-Somme</a> 5km



## Santé

Pharmacie	X <a href="#">Bray-sur-Somme</a> 6km
Hôpital	X <a href="#">Albert</a> 10km
Laboratoire d'analyses médicales	X <a href="#">Albert</a> 10km
Etablissement pour handicapé	X <a href="#">Bray-sur-Somme</a> 5km
EHPA	X <a href="#">Bray-sur-Somme</a> 6km
Médecin	X <a href="#">Bray-sur-Somme</a> 5km
Dentiste	X <a href="#">Bray-sur-Somme</a> 5km
Chirurgien	X <a href="#">Albert</a> 10km
Dermatologue	X <a href="#">Albert</a> 11km
Anesthésiste	X <a href="#">Amiens</a> 36km
Gastro-entérologue	X <a href="#">Bapaume</a> 16km
Gynécologue	X <a href="#">Roisel</a> 23km
Cancérologue	X <a href="#">Amiens</a> 37km
Neurologue	X <a href="#">Amiens</a> 34km
Ophthalmologue	X <a href="#">Albert</a> 10km
ORL	X <a href="#">Chaulnes</a> 16km
Cardiologue	X <a href="#">Albert</a> 10km
Pédiatre	X <a href="#">Amiens</a> 34km
Pneumologue	X <a href="#">Villers-Bretonneux</a> 21km
Psychologue	X <a href="#">Péronne</a> 11km
Radiologue	X <a href="#">Albert</a> 10km
Rhumatologue	X <a href="#">Albert</a> 10km
Sage-femme	X <a href="#">Combles</a> 8km



## Éducation

Crèche	X <a href="#">Bray-sur-Somme</a> 6km
Ecole maternelle Public	X <a href="#">Bray-sur-Somme</a> 5km
Ecole maternelle Privé	X <a href="#">Amiens</a> 36km
Ecole primaire Public	X <a href="#">Cappy</a> 5km
Ecole primaire Privé	X <a href="#">Albert</a> 11km
Collège Public	X <a href="#">Bray-sur-Somme</a> 5km
Collège Privé	X <a href="#">Albert</a> 10km
Lycée Public	X <a href="#">Albert</a> 10km
Lycée Privé	X <a href="#">Méaulte</a> 8km

Sources : Base Sirene des entreprises et de leurs établissements selon les dernières parutions officielles de 2025 portant sur l'année 2024 ([data.gouv](#)). Liste, localisation et tarifs des professionnels de santé selon les dernières parutions officielles de 2025 portant sur l'année 2024 ([opendatasoft](#)) et FINISS Extraction du Fichier des établissements selon les dernières parutions officielles de 2025 portant sur l'année 2024 ([data.gouv](#)). Adresse et géolocalisation des établissements d'enseignement du premier et second degrés selon les dernières parutions officielles de 2025 portant sur l'année 2024 ([data.education.gouv](#))

## Villes autour de Maricourt

Ville	Habitants	Superficie	Pop densité	Pop active	Taux chômage	Revenu moyen	Prix immobilier
Suzanne	190	8 km <sup>2</sup>	24 h/km <sup>2</sup>	41.1%	3.2%	22 860 €/an	1 028 €/m <sup>2</sup>
Curlu	152	5 km <sup>2</sup>	30 h/km <sup>2</sup>	48%	5.3%	21 820 €/an	2 064 €/m <sup>2</sup>
Hardecourt-aux-Bois	84	5 km <sup>2</sup>	17 h/km <sup>2</sup>	46.4%	10.7%	NC	731 €/m <sup>2</sup>
Hem-Monacu (1 avis)	137	3 km <sup>2</sup>	46 h/km <sup>2</sup>	47.4%	8%	23 220 €/an	1 239 €/m <sup>2</sup>
Montauban-de-Picardie	217	7 km <sup>2</sup>	31 h/km <sup>2</sup>	55.8%	4.1%	22 790 €/an	1 384 €/m <sup>2</sup>
Éclusier-Vaux	85	6 km <sup>2</sup>	14 h/km <sup>2</sup>	41.2%	5.9%	NC	694 €/m <sup>2</sup>
Maurepas	216	10 km <sup>2</sup>	22 h/km <sup>2</sup>	44.9%	6%	21 360 €/an	1 226 €/m <sup>2</sup>
Frise	176	6 km <sup>2</sup>	29 h/km <sup>2</sup>	43.2%	6.8%	23 280 €/an	1 281 €/m <sup>2</sup>
Carnoy-Mametz (1 avis)	255	10 km <sup>2</sup>	26 h/km <sup>2</sup>	55.3%	2.4%	25 340 €/an	1 117 €/m <sup>2</sup>
Feuillères	155	5 km <sup>2</sup>	31 h/km <sup>2</sup>	47.7%	5.2%	20 160 €/an	1 952 €/m <sup>2</sup>
Fricourt	457	11 km <sup>2</sup>	42 h/km <sup>2</sup>	48.8%	3.7%	22 970 €/an	1 396 €/m <sup>2</sup>
Bray-sur-Somme (1 avis)	1 184	16 km <sup>2</sup>	74 h/km <sup>2</sup>	40.5%	5.8%	21 820 €/an	1 091 €/m <sup>2</sup>
La Neuville-lès-Bray	263	4 km <sup>2</sup>	66 h/km <sup>2</sup>	46.4%	4.2%	22 380 €/an	1 320 €/m <sup>2</sup>
Cappy	546	11 km <sup>2</sup>	50 h/km <sup>2</sup>	46.5%	4.4%	22 920 €/an	1 299 €/m <sup>2</sup>
Guillemont	126	3 km <sup>2</sup>	42 h/km <sup>2</sup>	55.6%	4%	23 940 €/an	1 091 €/m <sup>2</sup>

bien-dans-ma-ville.fr



# **Vous aimez votre ville ? Notez-la !**

Et faites-nous part de vos remarques constructives



Avec

**BIEN** dans ma **VILLE** 