



Version web

# Ville de Margny

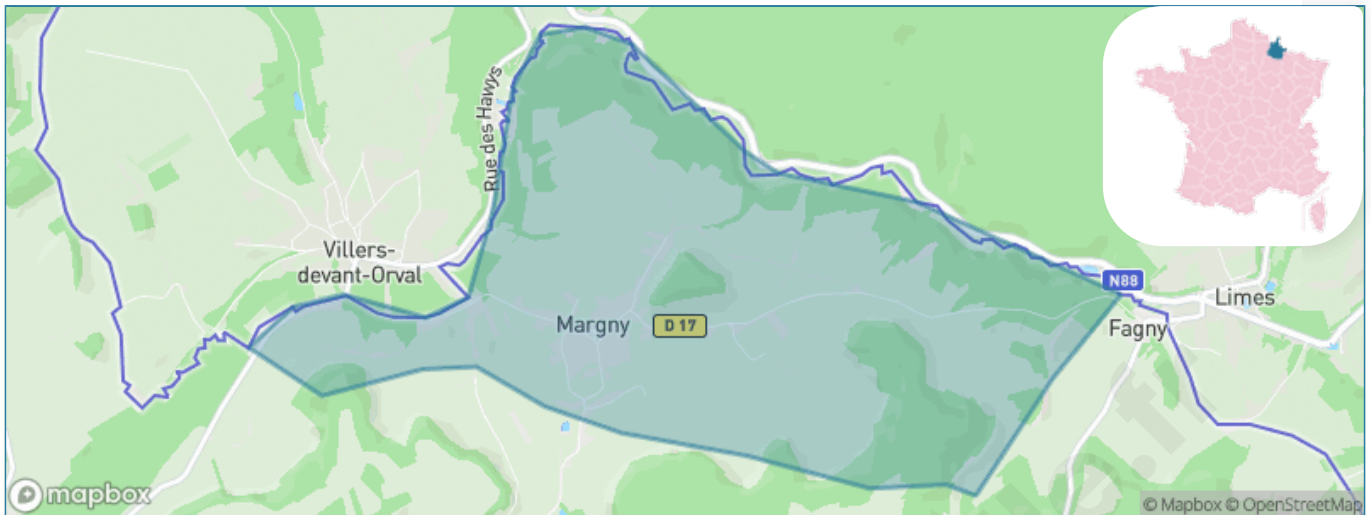
Présenté par

**BIEN** dans  
ma **VILLE** 

# Sommaire

Situation géographique .....	3
Statistiques sur la population .....	4
Evolution du nombre d'habitants .....	4
Tranche d'âge .....	5
0-14 ans .....	5
15-29 ans .....	5
30-44 ans .....	5
45-59 ans .....	5
60-74 ans .....	5
75-89 ans .....	5
90 ans et + .....	5
Activité professionnelle .....	5
Agriculteurs .....	5
Artisans, Commerçants .....	5
Cadres et sup. ....	5
Professions intermédiaires .....	5
Employé .....	5
Ouvrier .....	5
Retraité .....	5
Autres .....	5
Niveau de diplôme .....	6
Sans diplôme ou CEP .....	6
Brevet, BEPC, DNB .....	6
CAP-BEP ou équivalent .....	6
BAC ou équivalent .....	6
BAC+2 .....	6
BAC+3 ou +4 .....	6
BAC+5 ou plus .....	6
Composition des ménages .....	6
Couple sans enfant .....	6
Couple avec enfant(s) .....	6
Famille monoparentale .....	6
Colocation / Autre .....	6
Personnes seules .....	6
Profils électoraux .....	7
Premier tour .....	7
Sécurité .....	8
Evolution du nombre d'infractions .....	8
Pour comparer .....	9
Services à la population .....	10
Commerce .....	10
Éducation .....	10
Villes autour de Margny .....	11

# Situation géographique



## i Informations clés

- **Région** : Grand Est
- **Département** : Ardennes
- **Code postal** : 08370
- **Superficie** : 6 km<sup>2</sup>



# Statistiques sur la population



Nombre d'habitants

**210**



Age moyen

**38 ans**



Pop active

**51%**



Taux chômage

**0%**



Pop densité

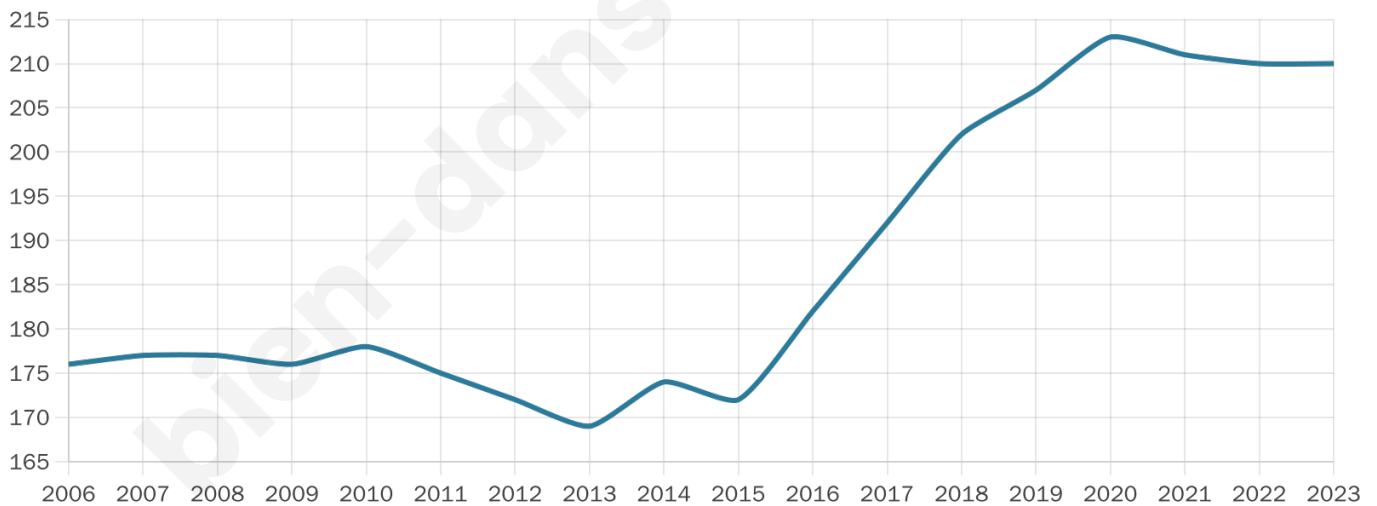
**35 h/km<sup>2</sup>**



Revenu moyen

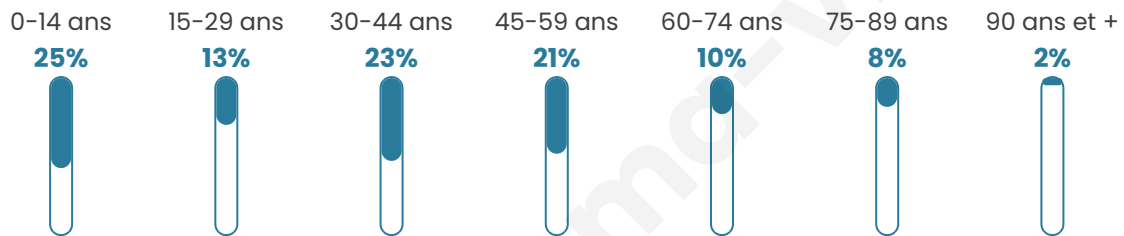
**23 460 €/an**

## Evolution du nombre d'habitants

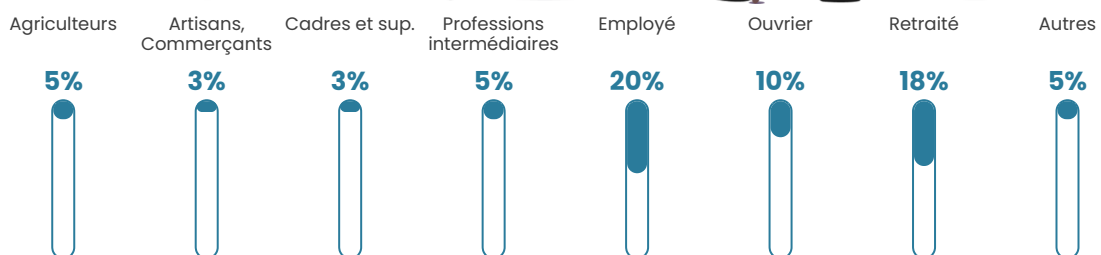


Sources : Institut national de la statistique et des études économiques (insee) selon Les dernières parutions officielles de 2024 portant sur les années 2020, 2021 et 2022.


## Tranche d'âge




## Activité professionnelle



## Niveau de diplôme











## Composition des ménages



# Profils électoraux

## Premier tour

	Emmanuel MACRON	37.50 %
	Marine LE PEN	31.25 %
	Jean-Luc MÉLENCHON	8.75 %
	Nicolas DUPONT- AIGNAN	7.50 %
	Yannick JADOT	3.75 %
	Valérie PÉCRESE	3.75 %
	Nathalie ARTHAUD	2.50 %
	Éric ZEMMOUR	2.50 %
	Jean LASSALLE	1.25 %
	Anne HIDALGO	1.25 %
	Fabien ROUSSEL	0.00 %
	Philippe POUTOU	0.00 %



### 108 inscrits

Participation : 76.85%

Votes blancs : 1.20%

Votes nuls : 2.41%

## Second tour

	Emmanuel MACRON	50,63 %
	Marine LE PEN	49,37 %

### 108 inscrits

Participation : 75.93%

Votes blancs : 3.66%

Votes nuls : 0%

# Sécurité



Agressions physiques / sexuelles

0



Cambriolages

0



Vols / dégradations

0



Stupéfiants

0

## Evolution du nombre d'infractions



## Pour comparer

(en proportion du nombre d'habitants)

■ Ville ■ Département ■ Région



Sources : Bases statistiques communale, départementale et régionale de la délinquance enregistrée par la police et la gendarmerie nationales selon les dernières parutions officielles de 2025 portant sur l'année 2024 ([data.gouv](https://data.gouv.fr)).

Agressions physiques / sexuelles : Violences sexuelles, coups et blessures volontaires intrafamiliaux, coups et blessures volontaires, autres coups, blessures volontaires et vols violents sans arme.

Cambriolages : Cambriolages de logements.

Vols : Vols avec armes, vols d'accessoires sur véhicules, vols dans les véhicules, vols de véhicules, vols sans violence contre des personnes, destructions, dégradations volontaires et escroqueries.

Stupéfiants : Trafic de stupéfiants dont (AFD) et usage de stupéfiants.

# Services à la population



## Commerce

Hypermarché	X <a href="#">Montmédy</a> 11km
Supermarché	X <a href="#">Montmédy</a> 11km
Superette	X <a href="#">Margut</a> 7km
Boulangerie	X <a href="#">Signy-Montlibert</a> 5km
Boucherie	X <a href="#">Carignan</a> 13km
Restaurant	X <a href="#">Avioth</a> 6km
Garage	1
Station-service	X <a href="#">Montmédy</a> 11km
Banque	X <a href="#">Montmédy</a> 11km
La poste	X <a href="#">Carignan</a> 14km
Coiffeur	X <a href="#">Margut</a> 7km
Tabac	X <a href="#">Montmédy</a> 11km
Bars / discothèque	X <a href="#">Margut</a> 7km
Bibliothèque	X <a href="#">Montmédy</a> 11km
Cinéma	X <a href="#">Longuyon</a> 26km
Vétérinaire	X <a href="#">Auflance</a> 4km



## Santé

Pharmacie	X <a href="#">Margut</a> 7km
Hôpital	X <a href="#">Montmédy</a> 11km
Laboratoire d'analyses médicales	X <a href="#">Longuyon</a> 26km
Etablissement pour handicapé	X <a href="#">Montmédy</a> 10km
EHPA	X <a href="#">Montmédy</a> 11km
Médecin	X <a href="#">Margut</a> 7km
Dentiste	X <a href="#">Montmédy</a> 10km
Chirurgien	X <a href="#">Velosnes</a> 14km
Dermatologue	X <a href="#">Bazeilles</a> 28km
Anesthésiste	X <a href="#">Bazeilles</a> 28km
Gastro-entérologue	X <a href="#">Bazeilles</a> 28km
Gynécologue	X <a href="#">Bazeilles</a> 28km
Cancérologue	X <a href="#">Thionville</a> 64km
Neurologue	X <a href="#">Charleville-Mézières</a> 47km
Ophthalmologue	X <a href="#">Bazeilles</a> 28km
ORL	X <a href="#">Cosnes-et-Romain</a> 30km
Cardiologue	X <a href="#">Montmédy</a> 11km
Pédiatre	X <a href="#">Bazeilles</a> 28km
Pneumologue	X <a href="#">Mont-Saint-Martin</a> 32km
Psychologue	X <a href="#">Carignan</a> 13km
Radiologue	X <a href="#">Sedan</a> 31km
Rhumatologue	X <a href="#">Sedan</a> 32km
Sage-femme	X <a href="#">Montmédy</a> 11km



## Éducation

Crèche	X <a href="#">Margut</a> 7km
Ecole maternelle Public	X <a href="#">Montmédy</a> 10km
Ecole maternelle Privé	X <a href="#">Charleville-Mézières</a> 49km
Ecole primaire Public	X <a href="#">Margut</a> 7km
Ecole primaire Privé	X <a href="#">Stenay</a> 18km
Collège Public	X <a href="#">Montmédy</a> 11km
Collège Privé	X <a href="#">Longuyon</a> 26km
Lycée Public	X <a href="#">Stenay</a> 18km
Lycée Privé	X <a href="#">Mont-Saint-Martin</a> 31km

Sources : Base Sirene des entreprises et de leurs établissements selon les dernières parutions officielles de 2025 portant sur l'année 2024 ([data.gouv](#)). Liste, localisation et tarifs des professionnels de santé selon les dernières parutions officielles de 2025 portant sur l'année 2024 ([opendatasoft](#)) et FINISS Extraction du Fichier des établissements selon les dernières parutions officielles de 2025 portant sur l'année 2024 ([data.gouv](#)). Adresse et géolocalisation des établissements d'enseignement du premier et second degrés selon les dernières parutions officielles de 2025 portant sur l'année 2024 ([data.education.gouv](#))

## Villes autour de Margny

Ville	Habitants	Superficie	Pop densité	Pop active	Taux chômage	Revenu moyen	Prix immobilier
Herbeuval	124	7 km <sup>2</sup>	18 h/km <sup>2</sup>	50%	8.1%	25 670 €/an	1 195 €/m <sup>2</sup>
Breux	258	13 km <sup>2</sup>	20 h/km <sup>2</sup>	48.8%	4.7%	24 640 €/an	1 114 €/m <sup>2</sup>
Thonne-le-Thil	277	11 km <sup>2</sup>	25 h/km <sup>2</sup>	44.8%	4%	19 610 €/an	NC
Sapogne-sur-Marche	154	5 km <sup>2</sup>	31 h/km <sup>2</sup>	44.8%	3.2%	23 580 €/an	987 €/m <sup>2</sup>
Auflance	82	6 km <sup>2</sup>	14 h/km <sup>2</sup>	50%	1.2%	NC	1 729 €/m <sup>2</sup>
Signy-Montlibert	93	6 km <sup>2</sup>	16 h/km <sup>2</sup>	44.1%	5.4%	NC	NC
Moiry (1 avis)	133	3 km <sup>2</sup>	44 h/km <sup>2</sup>	41.4%	5.3%	20 260 €/an	NC
Avioth	119	6 km <sup>2</sup>	20 h/km <sup>2</sup>	47.9%	4.2%	25 880 €/an	NC
Williers	39	2 km <sup>2</sup>	20 h/km <sup>2</sup>	46.2%	2.6%	NC	NC
Margut	700	7 km <sup>2</sup>	100 h/km <sup>2</sup>	45%	5.9%	19 600 €/an	1 194 €/m <sup>2</sup>
Thonne-la-Long	362	9 km <sup>2</sup>	40 h/km <sup>2</sup>	53.9%	1.7%	28 400 €/an	1 239 €/m <sup>2</sup>
Mogues	228	8 km <sup>2</sup>	29 h/km <sup>2</sup>	53.9%	1.3%	24 390 €/an	NC
Thonnelle	117	6 km <sup>2</sup>	20 h/km <sup>2</sup>	48.7%	6.8%	24 100 €/an	NC
Fromy	87	3 km <sup>2</sup>	29 h/km <sup>2</sup>	46%	4.6%	NC	NC
Puilly-et-Charbeaux	219	18 km <sup>2</sup>	12 h/km <sup>2</sup>	44.7%	4.1%	20 880 €/an	NC

bien-dans-ma-ville.fr



# Vous aimez votre ville ? Notez-la !

Et faites-nous part de vos remarques constructives



Avec

**BIEN** dans  
ma **VILLE** 