



Version web

Ville de Margival

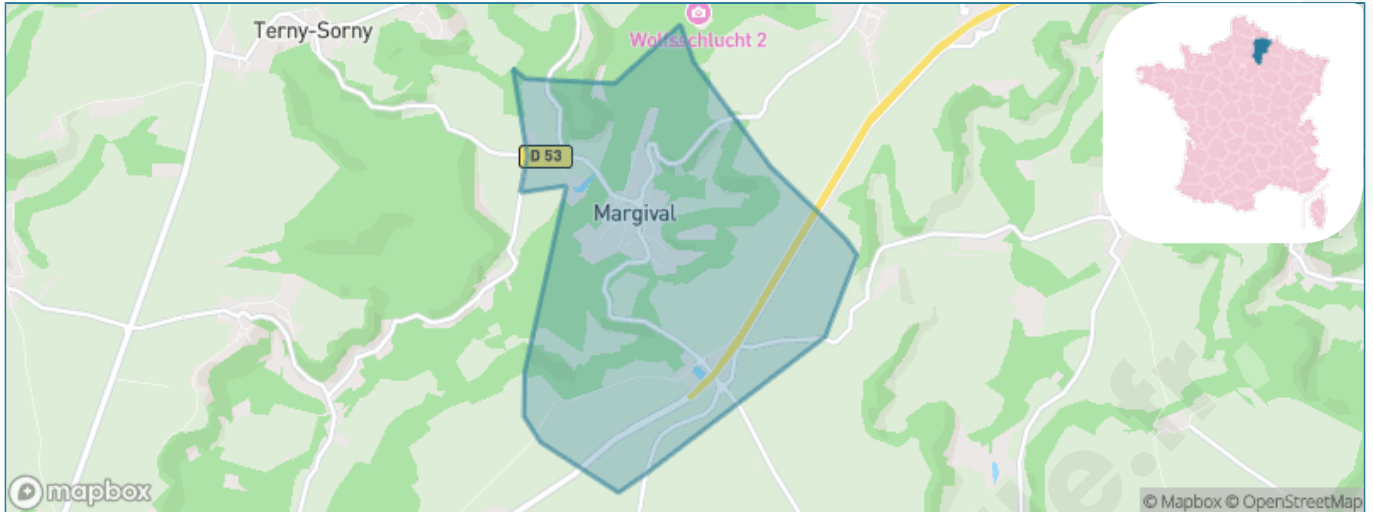
Présenté par

BIEN dans
ma **VILLE** 

Sommaire

Situation géographique	3
Statistiques sur la population	4
Evolution du nombre d'habitants	4
Tranche d'âge	5
0-14 ans	5
15-29 ans	5
30-44 ans	5
45-59 ans	5
60-74 ans	5
75-89 ans	5
90 ans et +	5
Activité professionnelle	5
Agriculteurs	5
Artisans, Commerçants	5
Cadres et sup.	5
Professions intermédiaires	5
Employé	5
Ouvrier	5
Retraité	5
Autres	5
Niveau de diplôme	6
Sans diplôme ou CEP	6
Brevet, BEPC, DNB	6
CAP-BEP ou équivalent	6
BAC ou équivalent	6
BAC+2	6
BAC+3 ou +4	6
BAC+5 ou plus	6
Composition des ménages	6
Couple sans enfant	6
Couple avec enfant(s)	6
Famille monoparentale	6
Colocation / Autre	6
Personnes seules	6
Profils électoraux	7
Premier tour	7
Sécurité	8
Evolution du nombre d'infractions	8
Pour comparer	9
Services à la population	10
Commerce	10
Éducation	10
Villes autour de Margival	11

Situation géographique



i Informations clés

- **Région** : Hauts-de-France
- **Département** : Aisne
- **Code postal** : 02880
- **Superficie** : 5 km²



Statistiques sur la population



Nombre d'habitants

377



Age moyen

42 ans



Pop active

47.2%



Taux chômage

10.5%



Pop densité

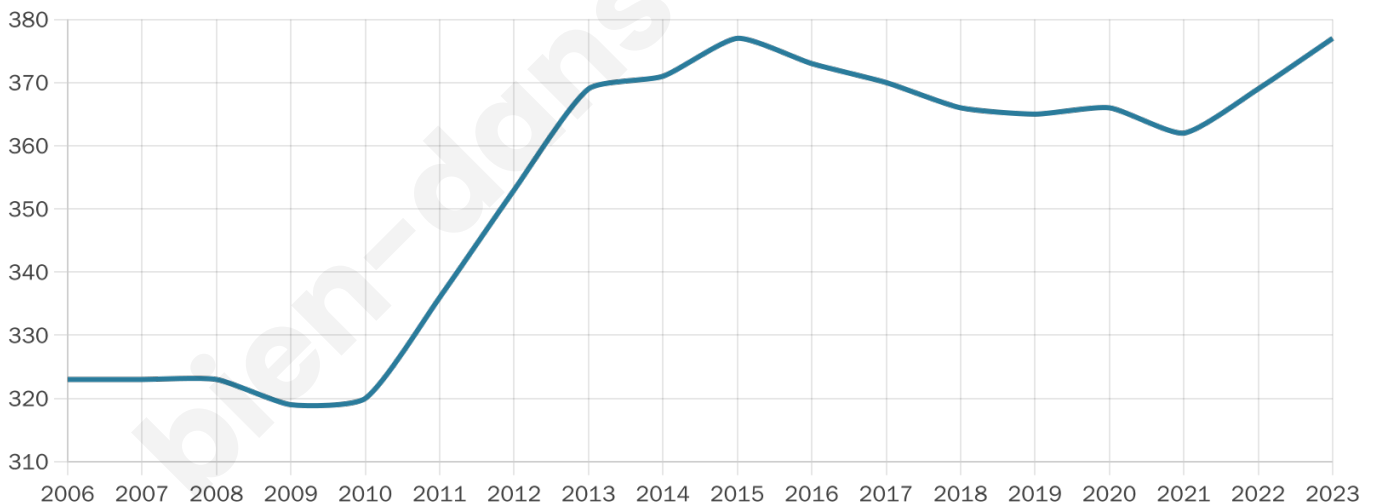
75 h/km²



Revenu moyen

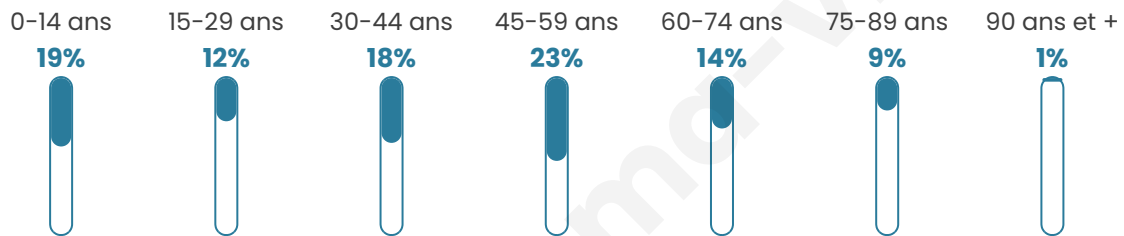
22 820 €/an

Evolution du nombre d'habitants

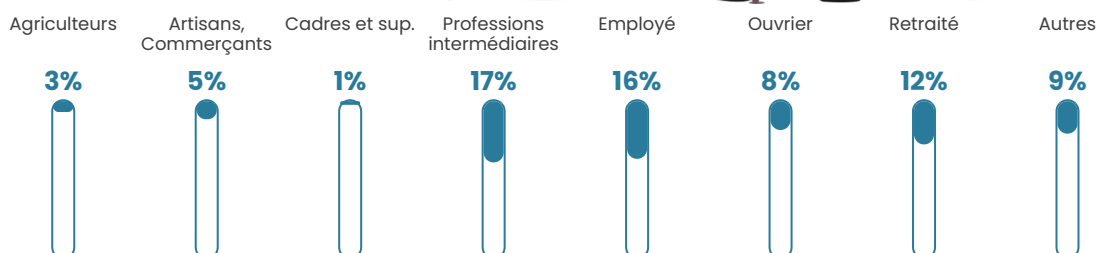


Sources : Institut national de la statistique et des études économiques (insee) selon Les dernières parutions officielles de 2024 portant sur les années 2020, 2021 et 2022.

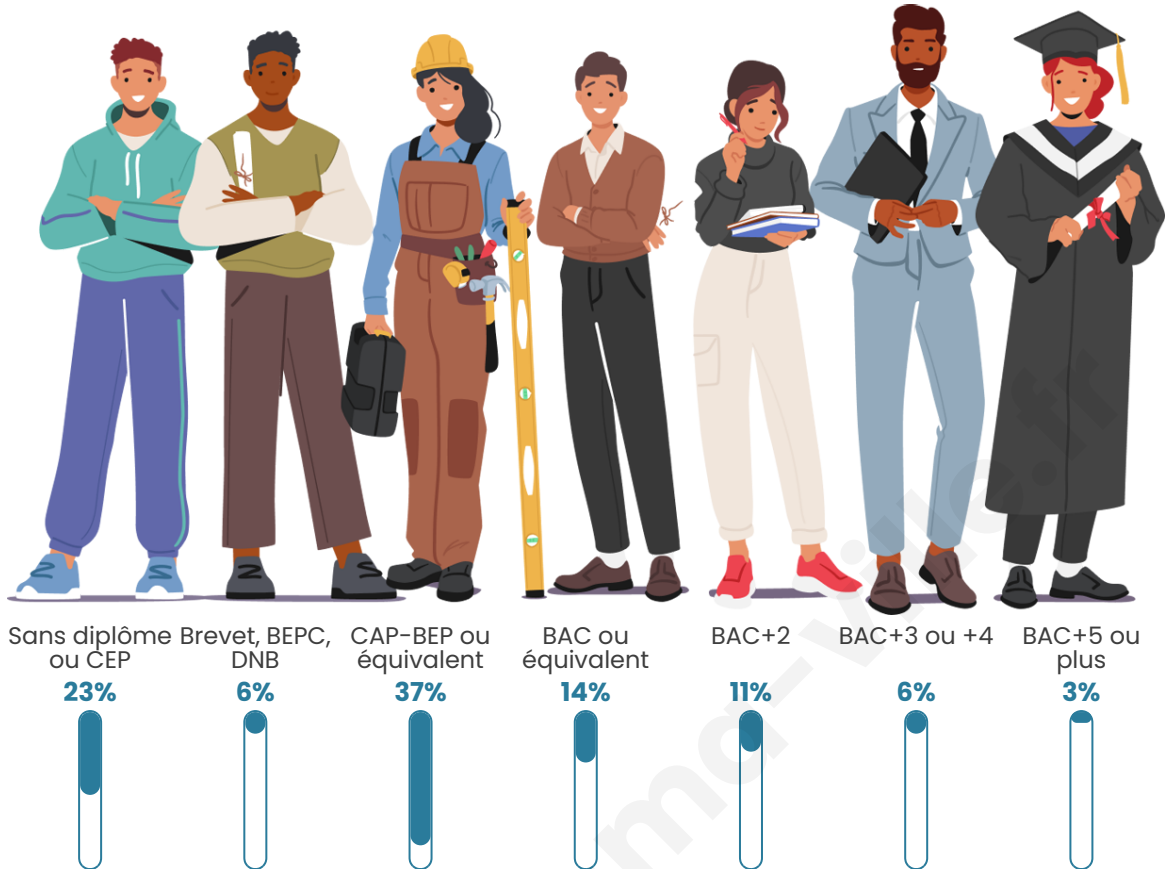
Tranche d'âge




Activité professionnelle



Niveau de diplôme















Composition des ménages



Profils électoraux

Premier tour

	Marine LE PEN	41.76 %
	Emmanuel MACRON	19.23 %
	Jean-Luc MÉLENCHON	13.19 %
	Éric ZEMMOUR	8.79 %
	Valérie PÉCRESSE	4.95 %
	Fabien ROUSSEL	2.75 %
	Anne HIDALGO	2.20 %
	Philippe POUTOU	2.20 %
	Nicolas DUPONT-AIGNAN	2.20 %
	Nathalie ARTHAUD	1.10 %
	Jean LASSALLE	1.10 %
	Yannick JADOT	0.55 %



239 inscrits

Participation : 78.24%

Votes blancs : 2.67%

Votes nuls : 0.00%

Second tour

	Emmanuel MACRON	38,42 %
	Marine LE PEN	61,58 %

240 inscrits

Participation : 80.42%

Votes blancs : 6.74%

Votes nuls : 1.55%

Sécurité



Agressions physiques / sexuelles

0



Cambriolages

0



Vols / dégradations

0



Stupéfiants

0

Evolution du nombre d'infractions



Pour comparer

(en proportion du nombre d'habitants)



Sources : Bases statistiques communale, départementale et régionale de la délinquance enregistrée par la police et la gendarmerie nationales selon les dernières parutions officielles de 2025 portant sur l'année 2024 ([data.gouv](https://data.gouv.fr)).

Agressions physiques / sexuelles : Violences sexuelles, coups et blessures volontaires intrafamiliaux, coups et blessures volontaires, autres coups, blessures volontaires et vols violents sans arme.

Cambriolages : Cambriolages de logements.

Vols : Vols avec armes, vols d'accessoires sur véhicules, vols dans les véhicules, vols de véhicules, vols sans violence contre des personnes, destructions, dégradations volontaires et escroqueries.

Stupéfiants : Trafic de stupéfiants dont (AFD) et usage de stupéfiants.

Services à la population



Commerce

Hypermarché	X Soissons 8km
Supermarché	X Crouy 4km
Superette	X Bucy-le-Long 5km
Boulangerie	X Crouy 4km
Boucherie	X Crouy 5km
Restaurant	X Crouy 5km
Garage	2
Station-service	X Crouy 4km
Banque	X Soissons 8km
La poste	X Crouy 4km
Coiffeur	1
Tabac	X Crouy 5km
Bars / discothèque	X Crouy 5km
Bibliothèque	X Billy-sur-Aisne 9km
Cinéma	X Soissons 8km
Vétérinaire	X Crouy 6km



Santé

Pharmacie	X Crouy 5km
Hôpital	X Soissons 8km
Laboratoire d'analyses médicales	X Soissons 8km
Etablissement pour handicapé	X Crouy 3km
EHPA	X Crouy 6km
Médecin	X Crouy 4km
Dentiste	X Crouy 4km
Chirurgien	X Soissons 8km
Dermatologue	X Soissons 9km
Anesthésiste	X Soissons 8km
Gastro-entérologue	X Soissons 8km
Gynécologue	X Soissons 8km
Cancérologue	X Chauny 25km
Neurologue	X Soissons 8km
Ophtalmologue	X Soissons 9km
ORL	X Soissons 8km
Cardiologue	X Soissons 8km
Pédiatre	X Belleu 9km
Pneumologue	X Soissons 8km
Psychologue	X Soissons 9km
Radiologue	X Soissons 8km
Rhumatologue	X Villeneuve-Saint-Germain 7km
Sage-femme	X Soissons 8km



Éducation

Crèche	X Soissons 7km
Ecole maternelle Public	X Bucy-le-Long 5km
Ecole maternelle Privé	X Soissons 8km
Ecole primaire Public	X Bucy-le-Long 5km
Ecole primaire Privé	X Soissons 8km
Collège Public	X Cuffies 6km
Collège Privé	X Soissons 8km
Lycée Public	X Soissons 8km
Lycée Privé	X Soissons 8km

Sources : Base Sirene des entreprises et de leurs établissements selon les dernières parutions officielles de 2025 portant sur l'année 2024 ([data.gouv](#)). Liste, localisation et tarifs des professionnels de santé selon les dernières parutions officielles de 2025 portant sur l'année 2024 ([opendatasoft](#)) et FINISS Extraction du Fichier des établissements selon les dernières parutions officielles de 2025 portant sur l'année 2024 ([data.gouv](#)). Adresse et géolocalisation des établissements d'enseignement du premier et second degrés selon les dernières parutions officielles de 2025 portant sur l'année 2024 ([data.education.gouv](#))

Villes autour de Margival

Ville	Habitants	Superficie	Pop densité	Pop active	Taux chômage	Revenu moyen	Prix immobilier
Vuillery	43	1 km ²	43 h/km ²	44.2%	0%	NC	NC
Neuville-sur-Margival	116	3 km ²	39 h/km ²	49.1%	4.3%	22 250 €/an	1 324 €/m ²
Vregny	89	4 km ²	22 h/km ²	39.3%	2.2%	NC	1 606 €/m ²
Laffaux	149	6 km ²	25 h/km ²	50.3%	4.7%	20 710 €/an	1 275 €/m ²
Clamecy	243	3 km ²	81 h/km ²	34.6%	2.5%	23 230 €/an	1 500 €/m ²
Braye	129	1 km ²	129 h/km ²	50.4%	5.4%	22 420 €/an	1 435 €/m ²
Terny-Sorny (1 avis)	317	7 km ²	45 h/km ²	52.7%	5.4%	24 660 €/an	1 222 €/m ²
Nanteuil-la-Fosse	186	7 km ²	27 h/km ²	54.8%	4.3%	20 970 €/an	1 485 €/m ²
Bucy-le-Long (1 avis)	1 947	12 km ²	162 h/km ²	45.8%	5.6%	23 900 €/an	1 687 €/m ²
Chivres-Val (1 avis)	526	5 km ²	105 h/km ²	47.1%	3.8%	22 790 €/an	1 197 €/m ²
Crouy (2 avis)	3 049	10 km ²	305 h/km ²	43.6%	6.2%	20 820 €/an	1 595 €/m ²
Sancy-les-Cheminots	101	4 km ²	25 h/km ²	44.6%	2%	21 530 €/an	1 189 €/m ²
Leury	101	3 km ²	34 h/km ²	41.6%	6.9%	24 490 €/an	1 327 €/m ²
Condé-sur-Aisne	352	3 km ²	117 h/km ²	48.6%	4%	22 960 €/an	1 585 €/m ²
Allemant	163	5 km ²	33 h/km ²	56.4%	8%	21 980 €/an	1 485 €/m ²

bien-dans-ma-ville.fr



Vous aimez votre ville ? Notez-la !

Et faites-nous part de vos remarques constructives



Avec

BIEN dans
ma **VILLE** 