



Version web

Ville de Marfaux

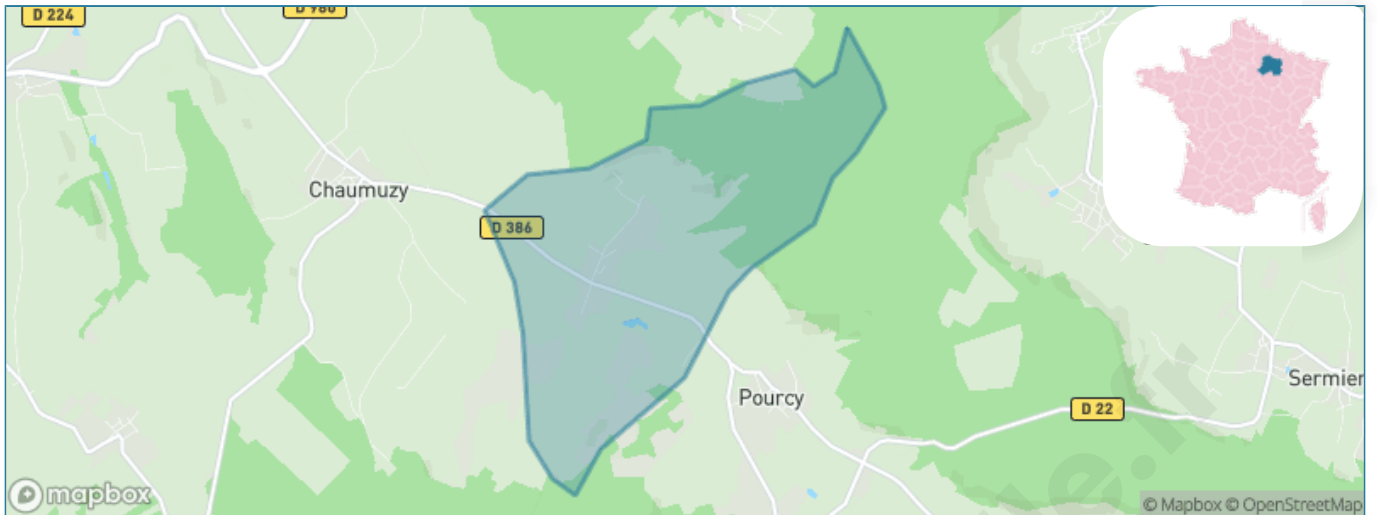
Présenté par

BIEN dans
ma **VILLE** 

Sommaire

Situation géographique	3
Statistiques sur la population	4
Evolution du nombre d'habitants	4
Tranche d'âge	5
0-14 ans	5
15-29 ans	5
30-44 ans	5
45-59 ans	5
60-74 ans	5
75-89 ans	5
90 ans et +	5
Activité professionnelle	5
Agriculteurs	5
Artisans, Commerçants	5
Cadres et sup.	5
Professions intermédiaires	5
Employé	5
Ouvrier	5
Retraité	5
Autres	5
Niveau de diplôme	6
Sans diplôme ou CEP	6
Brevet, BEPC, DNB	6
CAP-BEP ou équivalent	6
BAC ou équivalent	6
BAC+2	6
BAC+3 ou +4	6
BAC+5 ou plus	6
Composition des ménages	6
Couple sans enfant	6
Couple avec enfant(s)	6
Famille monoparentale	6
Colocation / Autre	6
Personnes seules	6
Profils électoraux	7
Premier tour	7
Sécurité	8
Evolution du nombre d'infractions	8
Pour comparer	9
Services à la population	10
Commerce	10
Éducation	10
Villes autour de Marfaux	11

Situation géographique



i Informations clés

- **Région** : Grand Est
- **Département** : Marne
- **Code postal** : 51170
- **Superficie** : 6 km²



Marne
LE DÉPARTEMENT

Statistiques sur la population



Nombre d'habitants

116



Age moyen

49 ans



Pop active

43.1%



Taux chômage

1.5%



Pop densité

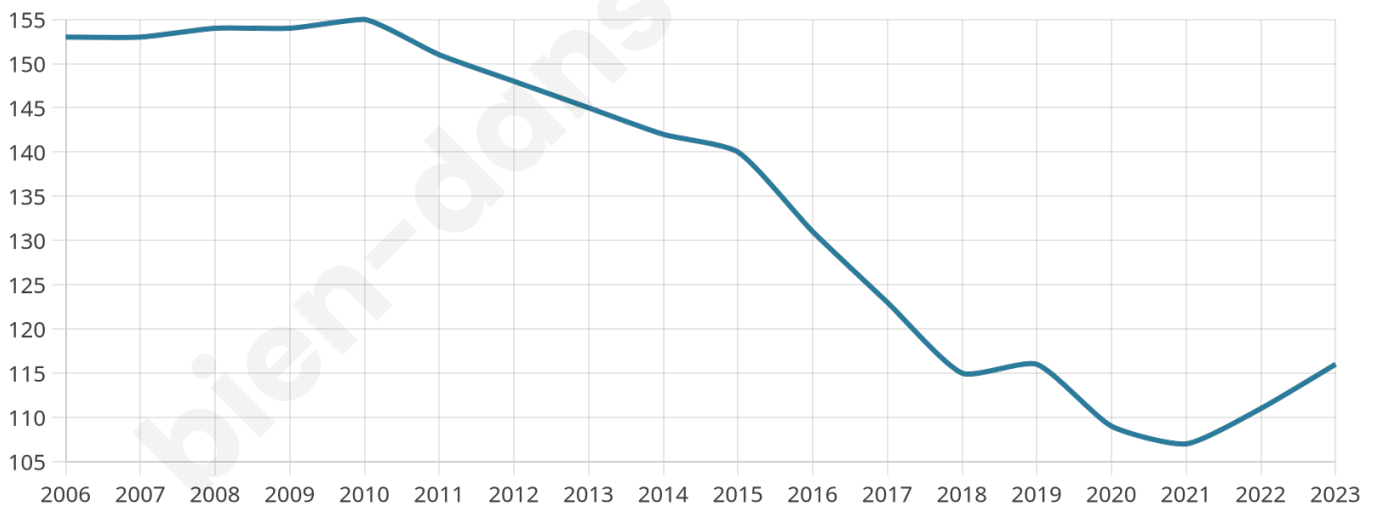
19 h/km²



Revenu moyen

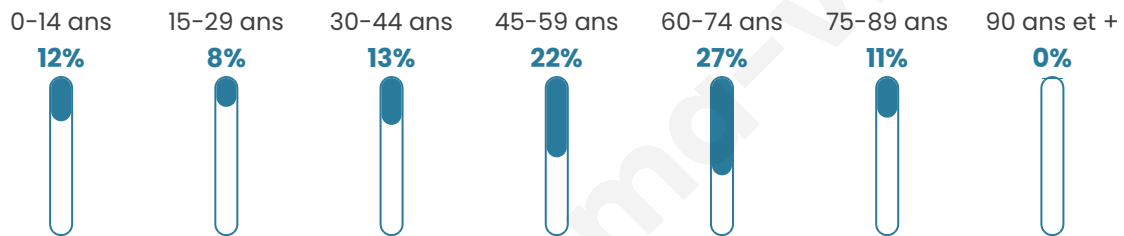
25 200 €/an

Evolution du nombre d'habitants

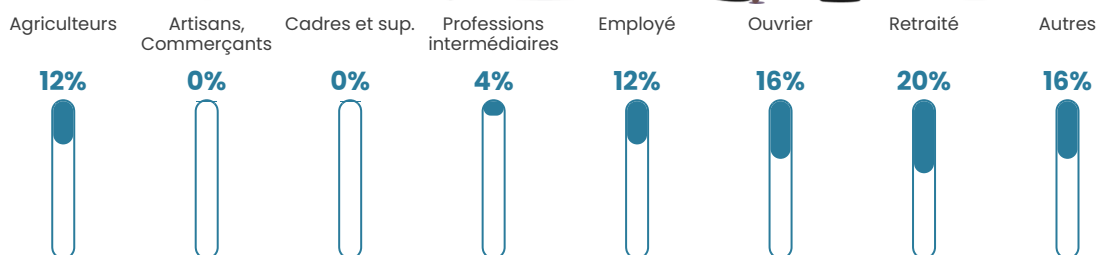


Sources : Institut national de la statistique et des études économiques (insee) selon Les dernières parutions officielles de 2024 portant sur les années 2020, 2021 et 2022.


Tranche d'âge




Activité professionnelle



Niveau de diplôme















Composition des ménages



Profils électoraux



Premier tour

	Emmanuel MACRON	40.48 %
	Marine LE PEN	22.62 %
	Valérie PÉCRESE	7.14 %
	Éric ZEMMOUR	5.95 %
	Jean-Luc MÉLENCHON	5.95 %
	Fabien ROUSSEL	4.76 %
	Nathalie ARTHAUD	3.57 %
	Anne HIDALGO	3.57 %
	Nicolas DUPONT- AIGNAN	3.57 %
	Yannick JADOT	2.38 %
	Jean LASSALLE	0.00 %
	Philippe POUTOU	0.00 %

106 inscrits

Participation : 83.96%
Votes blancs : 3.37%
Votes nuls : 2.25%

Second tour

	Emmanuel MACRON	66,23 %
	Marine LE PEN	33,77 %

107 inscrits

Participation : 85.98%
Votes blancs : 2.17%
Votes nuls : 14.13%

Sécurité



Agressions physiques / sexuelles

0



Cambriolages

0



Vols / dégradations

0



Stupéfiants

0

Evolution du nombre d'infractions



Pour comparer

(en proportion du nombre d'habitants)



Sources : Bases statistiques communale, départementale et régionale de la délinquance enregistrée par la police et la gendarmerie nationales selon les dernières parutions officielles de 2025 portant sur l'année 2024 ([data.gouv](https://data.gouv.fr)).

Agressions physiques / sexuelles : Violences sexuelles, coups et blessures volontaires intrafamiliaux, coups et blessures volontaires, autres coups, blessures volontaires et vols violents sans arme.

Cambriolages : Cambriolages de logements.

Vols : Vols avec armes, vols d'accessoires sur véhicules, vols dans les véhicules, vols de véhicules, vols sans violence contre des personnes, destructions, dégradations volontaires et escroqueries.

Stupéfiants : Trafic de stupéfiants dont (AFD) et usage de stupéfiants.

Services à la population



Commerce

Hypermarché	X Champfleury 10km
Supermarché	X Les Mesneux 8km
Superette	X Cuchery 6km
Boulangerie	X Chaumuzy 2km
Boucherie	X Reims 11km
Restaurant	X La Neuville-aux-Larris 4km
Garage	X Chaumuzy 2km
Station-service	X Vrigny 8km
Banque	X Ville-Dommange 5km
La poste	X Bouilly 4km
Coiffeur	X Courmas 3km
Tabac	X Tinqueux 12km
Bars / discothèque	1
Bibliothèque	X Reims 12km
Cinéma	X Thillois 11km
Vétérinaire	X Gueux 10km



Santé

Pharmacie	X Ville-en-Tardenois 6km
Hôpital	X Reims 12km
Laboratoire d'analyses médicales	X Bezannes 10km
Etablissement pour handicapé	X Bezannes 10km
EHPA	X Pargny-lès-Reims 6km
Médecin	X Chaumuzy 2km
Dentiste	X Ville-en-Tardenois 6km
Chirurgien	X Bezannes 10km
Dermatologue	X Bezannes 10km
Anesthésiste	X Bezannes 10km
Gastro-entérologue	X Bezannes 10km
Gynécologue	X Bezannes 10km
Cancérologue	X Bezannes 11km
Neurologue	X Bezannes 10km
Ophthalmologue	X Bezannes 10km
ORL	X Bezannes 10km
Cardiologue	X Bezannes 10km
Pédiatre	X Bezannes 10km
Pneumologue	X Bezannes 10km
Psychologue	X Bezannes 10km
Radiologue	X Bezannes 10km
Rhumatologue	X Bezannes 10km
Sage-femme	X Ville-en-Tardenois 6km



Éducation

Crèche	X Bouilly 4km
Ecole maternelle Public	X Ville-en-Tardenois 6km
Ecole maternelle Privé	X Fismes 22km
Ecole primaire Public	X Chaumuzy 2km
Ecole primaire Privé	X Bezannes 10km
Collège Public	X Gueux 9km
Collège Privé	X Bezannes 10km
Lycée Public	X Reims 11km
Lycée Privé	X Thillois 11km

Sources : Base Sirene des entreprises et de leurs établissements selon les dernières parutions officielles de 2025 portant sur l'année 2024 ([data.gouv](#)). Liste, localisation et tarifs des professionnels de santé selon les dernières parutions officielles de 2025 portant sur l'année 2024 ([opendatasoft](#)) et FINISS Extraction du Fichier des établissements selon les dernières parutions officielles de 2025 portant sur l'année 2024 ([data.gouv](#)). Adresse et géolocalisation des établissements d'enseignement du premier et second degrés selon les dernières parutions officielles de 2025 portant sur l'année 2024 ([data.education.gouv](#))

Villes autour de Marfaux

Ville	Habitants	Superficie	Pop densité	Pop active	Taux chômage	Revenu moyen	Prix immobilier
Chaumuzy	345	19 km ²	18 h/km ²	53.9%	4.1%	25 620 €/an	1 729 €/m ²
Bligny	107	2 km ²	54 h/km ²	56.1%	4.7%	30 450 €/an	1 476 €/m ²
Courmas	237	2 km ²	119 h/km ²	41.8%	0.8%	27 100 €/an	1 455 €/m ²
Pourcy	194	8 km ²	24 h/km ²	49.5%	2.6%	27 450 €/an	2 030 €/m ²
Bouilly	230	5 km ²	46 h/km ²	49.1%	0.4%	25 550 €/an	1 441 €/m ²
La Neuville-aux-Larris	188	1 km ²	188 h/km ²	52.1%	1.1%	25 360 €/an	2 049 €/m ²
Champlat-et-Boujacourt	139	6 km ²	23 h/km ²	55.4%	5%	24 860 €/an	980 €/m ²
Chambrecy	146	6 km ²	24 h/km ²	61.6%	1.4%	28 110 €/an	1 537 €/m ²
Nanteuil-la-Forêt	300	14 km ²	21 h/km ²	52.3%	2.3%	27 770 €/an	1 217 €/m ²
Saint-Euphraise-et-Clairizet (1 avis)	244	4 km ²	61 h/km ²	51.2%	2%	29 680 €/an	1 572 €/m ²
Courtagnon	77	4 km ²	19 h/km ²	40.3%	1.3%	NC	NC
Écueil	358	7 km ²	51 h/km ²	43.6%	2.8%	31 620 €/an	1 569 €/m ²
Ville-Dommange	407	3 km ²	136 h/km ²	50.4%	2.5%	29 730 €/an	1 835 €/m ²
Jouy-lès-Reims	204	1 km ²	204 h/km ²	45.6%	3.4%	27 580 €/an	2 035 €/m ²
Méry-Prémecy	68	5 km ²	14 h/km ²	54.4%	2.9%	NC	2 825 €/m ²

bien-dans-ma-ville.fr



Vous aimez votre ville ? Notez-la !

Et faites-nous part de vos remarques constructives



Avec

BIEN dans
ma **VILLE** 