



Version web

# Ville de Mareuil-le-Port

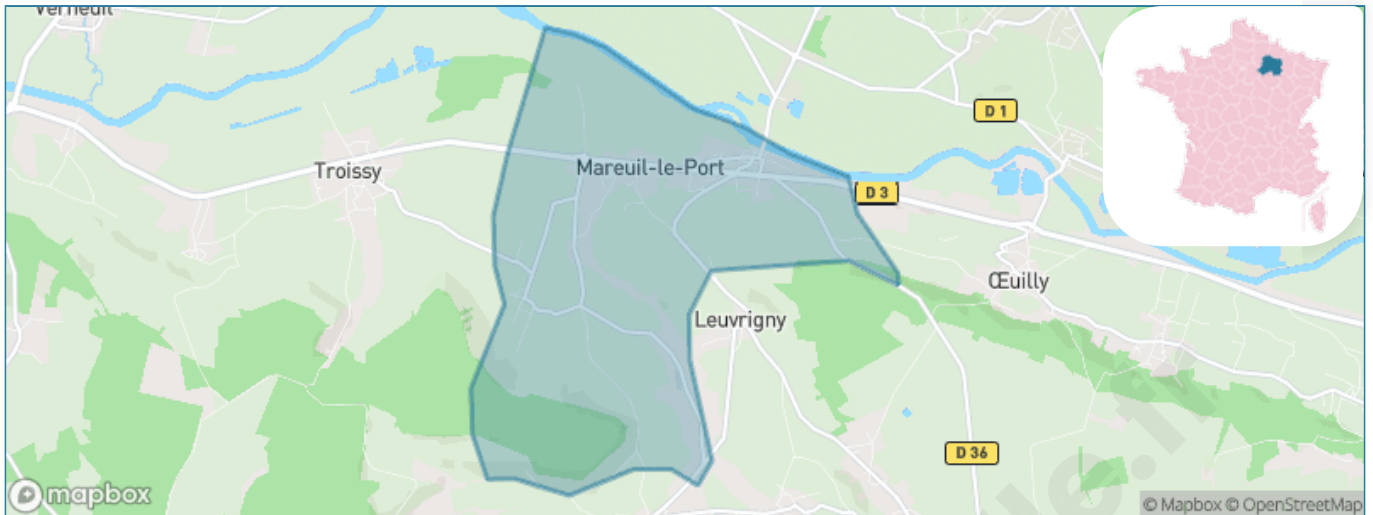
Présenté par



# Sommaire

Situation géographique .....	3
Statistiques sur la population .....	4
Evolution du nombre d'habitants .....	4
Tranche d'âge .....	5
0-14 ans .....	5
15-29 ans .....	5
30-44 ans .....	5
45-59 ans .....	5
60-74 ans .....	5
75-89 ans .....	5
90 ans et + .....	5
Activité professionnelle .....	5
Agriculteurs .....	5
Artisans, Commerçants .....	5
Cadres et sup. ....	5
Professions intermédiaires .....	5
Employé .....	5
Ouvrier .....	5
Retraité .....	5
Autres .....	5
Niveau de diplôme .....	6
Sans diplôme ou CEP .....	6
Brevet, BEPC, DNB .....	6
CAP-BEP ou équivalent .....	6
BAC ou équivalent .....	6
BAC+2 .....	6
BAC+3 ou +4 .....	6
BAC+5 ou plus .....	6
Composition des ménages .....	6
Couple sans enfant .....	6
Couple avec enfant(s) .....	6
Famille monoparentale .....	6
Colocation / Autre .....	6
Personnes seules .....	6
Profil électoraux .....	7
Premier tour .....	7
Sécurité .....	8
Evolution du nombre d'infractions .....	8
Pour comparer .....	9
Services à la population .....	10
Commerce .....	10
Éducation .....	10
Villes autour de Mareuil-le-Port .....	12
Avis sur la ville de Mareuil-le-Port .....	13
Moyenne par critère .....	13
Villes autour de Mareuil-le-Port .....	13
Répartition des avis par note .....	13
Répartition des avis par note .....	13

# Situation géographique



## i Informations clés

- **Région** : Grand Est
- **Département** : Marne
- **Code postal** : 51700
- **Superficie** : 9 km<sup>2</sup>



**Marne**  
LE DÉPARTEMENT

# Statistiques sur la population



Nombre d'habitants

**1 150**



Age moyen

**43 ans**



Pop active

**50.4%**



Taux chômage

**9.4%**



Pop densité

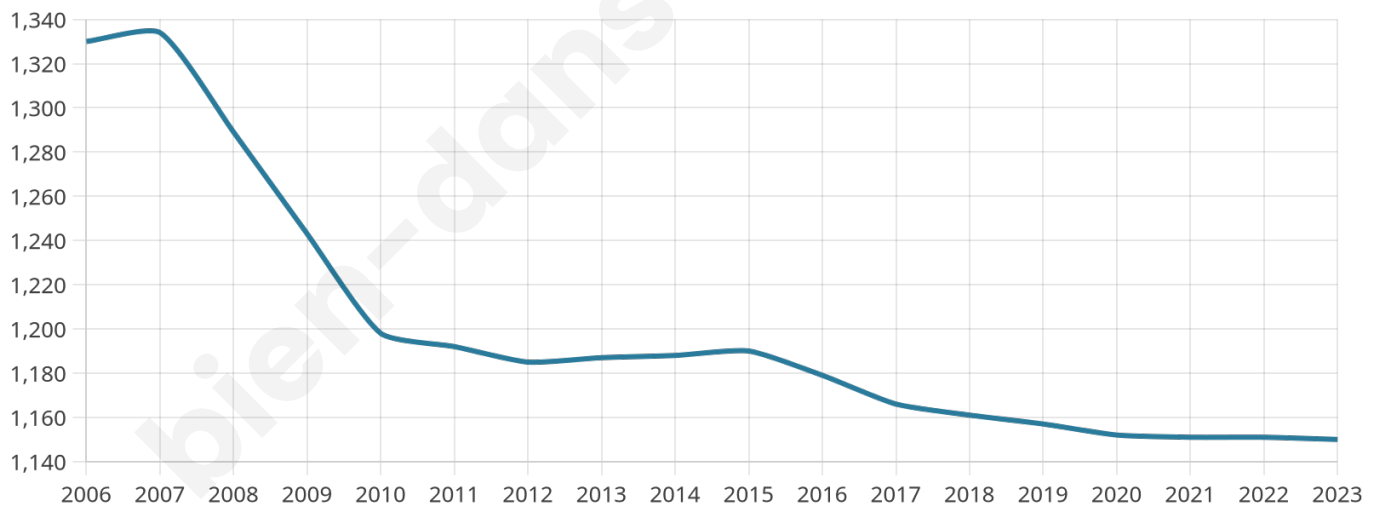
**128 h/km<sup>2</sup>**



Revenu moyen

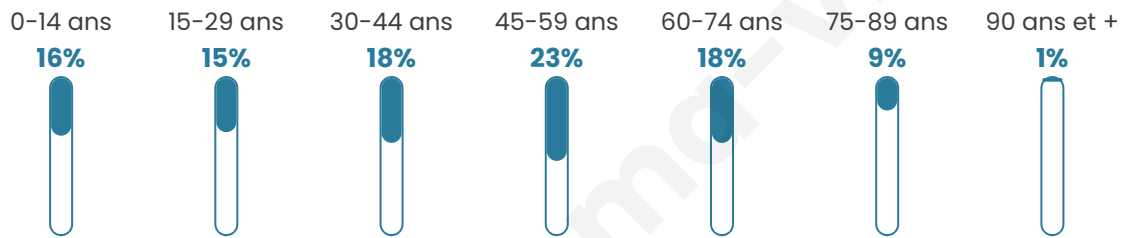
**22 330 €/an**

## Evolution du nombre d'habitants

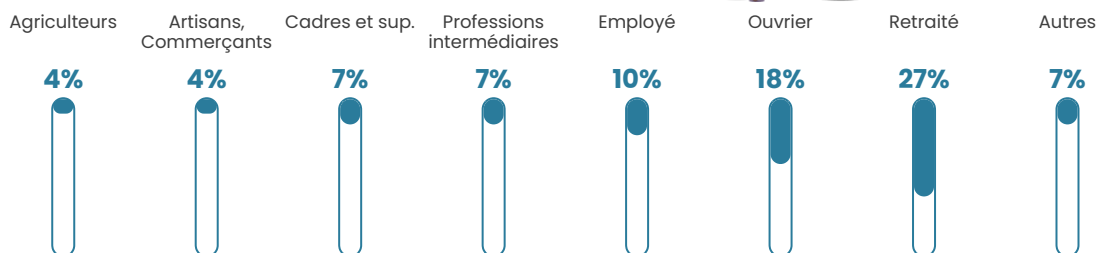


Sources : Institut national de la statistique et des études économiques (insee) selon Les dernières parutions officielles de 2024 portant sur les années 2020, 2021 et 2022.

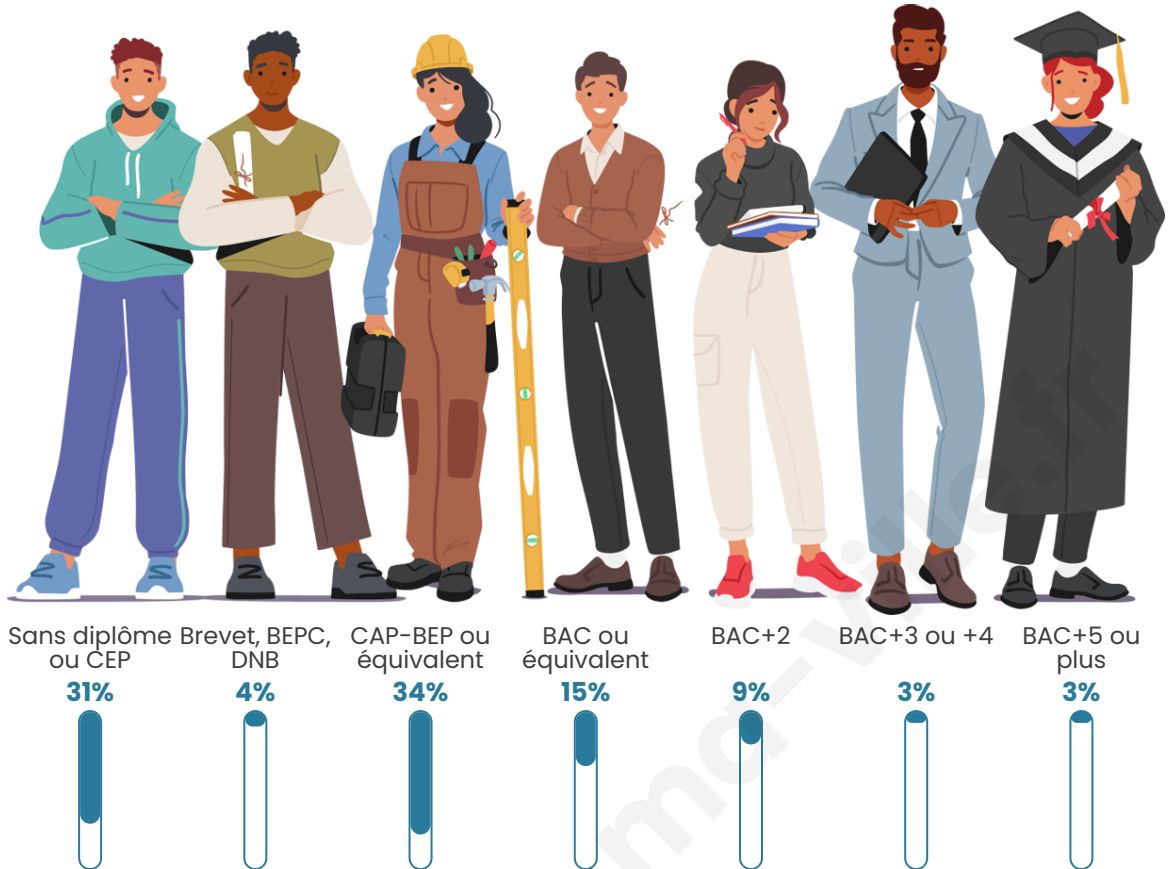
## Tranche d'âge




## Activité professionnelle



## Niveau de diplôme



## Composition des ménages





# Profils électoraux

## Premier tour

	Marine LE PEN	43.59 %
	Emmanuel MACRON	22.87 %
	Jean-Luc MÉLENCHON	9.12 %
	Éric ZEMMOUR	8.50 %
	Valérie PÉCRESSE	6.34 %
	Jean LASSALLE	3.09 %
	Yannick JADOT	2.01 %
	Nicolas DUPONT-AIGNAN	1.70 %
	Fabien ROUSSEL	1.08 %
	Anne HIDALGO	1.08 %
	Philippe POUTOU	0.46 %
	Nathalie ARTHAUD	0.15 %

## Second tour

	Emmanuel MACRON	37,36 %
	Marine LE PEN	62,64 %

### 883 inscrits

Participation : 73.95%

Votes blancs : 2.76%

Votes nuls : 0.92%

### 883 inscrits

Participation : 73.84%

Votes blancs : 0.61%

Votes nuls : 0.15%

# Sécurité



Agressions physiques / sexuelles

0



Cambriolages

0



Vols / dégradations

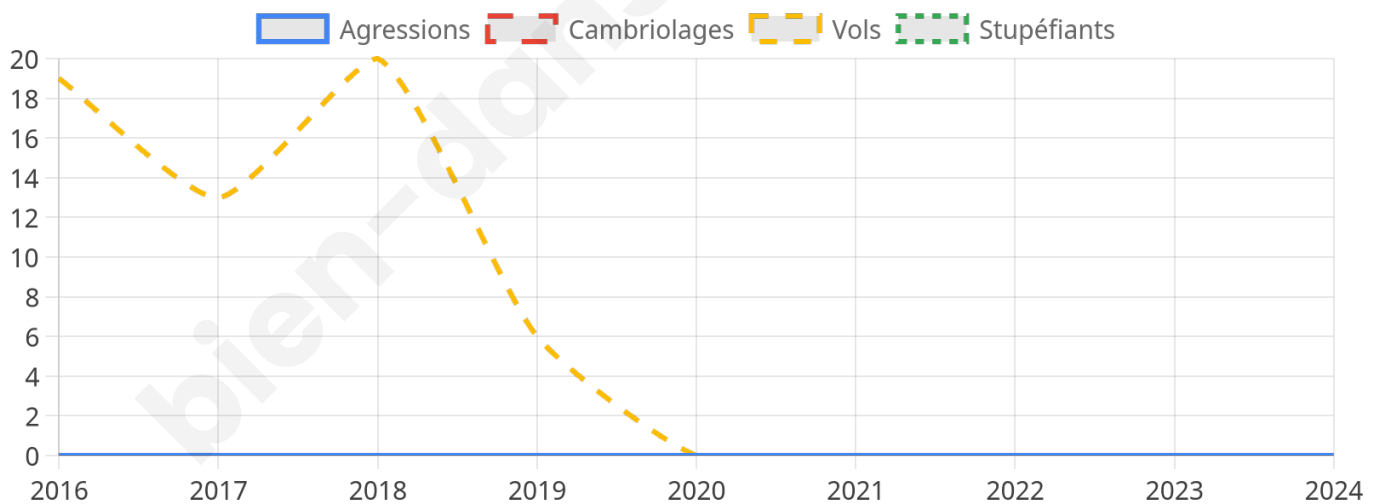
0



Stupéfiants

0

## Evolution du nombre d'infractions



## Pour comparer

(en proportion du nombre d'habitants)



Sources : Bases statistiques communale, départementale et régionale de la délinquance enregistrée par la police et la gendarmerie nationales selon les dernières parutions officielles de 2025 portant sur l'année 2024 ([data.gouv.fr](https://data.gouv.fr)).

Agressions physiques / sexuelles : Violences sexuelles, coups et blessures volontaires intrafamiliaux, coups et blessures volontaires, autres coups, blessures volontaires et vols violents sans arme.

Cambriolages : Cambriolages de logements.

Vols : Vols avec armes, vols d'accessoires sur véhicules, vols dans les véhicules, vols de véhicules, vols sans violence contre des personnes, destructions, dégradations volontaires et escroqueries.

Stupéfiants : Trafic de stupéfiants dont (AFD) et usage de stupéfiants.

# Services à la population



## Commerce

Hypermarché	X <u>Dizy</u> 16km
Supermarché	X <u>Dormans</u> 7km
Superette	1
Boulangerie	1
Boucherie	X <u>Leuvrigny</u> 4km
Restaurant	1
Garage	1
Station-service	X <u>Châtillon-sur-Marne</u> 2km
Banque	X <u>Dormans</u> 8km
La poste	X <u>Troissy</u> 3km
Coiffeur	2
Tabac	X <u>Dormans</u> 8km
Bars / discothèque	X <u>Châtillon-sur-Marne</u> 2km
Bibliothèque	X <u>Saint-Martin-d'Ablois</u> 12km
Cinéma	X <u>Épernay</u> 16km
Vétérinaire	X <u>Dormans</u> 7km



## Santé

Pharmacie	1
Hôpital	X <u>Épernay</u> 16km
Laboratoire d'analyses médicales	X <u>Épernay</u> 16km
Etablissement pour handicapé	X <u>Dormans</u> 7km
EHPA	X <u>œuilly</u> 4km
Médecin	1
Dentiste	X <u>Châtillon-sur-Marne</u> 2km
Chirurgien	X <u>Épernay</u> 15km
Dermatologue	X <u>Épernay</u> 16km
Anesthésiste	X <u>Épernay</u> 15km
Gastro-entérologue	X <u>Épernay</u> 15km
Gynécologue	X <u>Épernay</u> 15km
Cancérologue	X <u>Bezannes</u> 24km
Neurologue	X <u>Bezannes</u> 24km
Ophthalmologue	X <u>Épernay</u> 15km
ORL	X <u>Épernay</u> 15km
Cardiologue	X <u>Épernay</u> 15km
Pédiatre	X <u>Épernay</u> 16km
Pneumologue	X <u>Épernay</u> 15km
Psychologue	X <u>Épernay</u> 15km
Radiologue	X <u>Épernay</u> 15km
Rhumatologue	X <u>Épernay</u> 16km
Sage-femme	X <u>Dormans</u> 8km



## Éducation

Crèche	X <u>Châtillon-sur-Marne</u> 1km
Ecole maternelle Public	X <u>Coeur-de-la-Vallée</u> 4km
Ecole maternelle Privé	X <u>Fismes</u> 26km
Ecole primaire Public	1
Ecole primaire Privé	X <u>Châtillon-sur-Marne</u> 2km
Collège Public	1
Collège Privé	X <u>Épernay</u> 16km
Lycée Public	X <u>Épernay</u> 16km
Lycée Privé	X <u>Épernay</u> 16km

Sources : Base Sirene des entreprises et de leurs établissements selon les dernières parutions officielles de 2025 portant sur l'année 2024 ([data.gouv](https://data.gouv.fr)). Liste, localisation et tarifs des professionnels de santé selon les dernières parutions officielles de 2025 portant sur l'année 2024 ([opendatasoft](https://opendatasoft.com)) et FINESS Extraction du Fichier des établissements selon les dernières parutions officielles de 2025 portant sur

l'année 2024 ([data.gouv](https://data.gouv.fr)). Adresse et géolocalisation des établissements d'enseignement du premier et second degrés selon les dernières parutions officielles de 2025 portant sur l'année 2024 ([data.education.gouv](https://data.education.gouv.fr))

bien-dans-ma-ville.fr

## Villes autour de Mareuil-le-Port

Ville	Habitants	Superficie	Pop densité	Pop active	Taux chômage	Revenu moyen	Prix immobilier
Châtillon-sur-Marne	625	11 km <sup>2</sup>	57 h/km <sup>2</sup>	49.6%	3.5%	24 230 €/an	1 360 €/m <sup>2</sup>
Leuvrigny	316	8 km <sup>2</sup>	40 h/km <sup>2</sup>	48.1%	3.8%	23 440 €/an	NC
Troissy	821	15 km <sup>2</sup>	55 h/km <sup>2</sup>	48.4%	4.1%	23 190 €/an	NC
Binson-et-Orquigny	164	3 km <sup>2</sup>	55 h/km <sup>2</sup>	47%	8.5%	24 770 €/an	NC
Vandières	303	13 km <sup>2</sup>	23 h/km <sup>2</sup>	49.8%	3%	26 150 €/an	1 162 €/m <sup>2</sup>
Reuil	280	5 km <sup>2</sup>	56 h/km <sup>2</sup>	47.5%	2.9%	25 850 €/an	NC
Festigny	394	25 km <sup>2</sup>	16 h/km <sup>2</sup>	45.2%	3.8%	25 510 €/an	NC
CEuilly (1 avis)	564	9 km <sup>2</sup>	63 h/km <sup>2</sup>	45.2%	2%	26 220 €/an	NC
Villers-sous-Châtillon	212	5 km <sup>2</sup>	42 h/km <sup>2</sup>	47.2%	3.3%	33 050 €/an	NC
Nesle-le-Repons	141	5 km <sup>2</sup>	28 h/km <sup>2</sup>	51.1%	5%	21 480 €/an	NC
Baslieux-sous-Châtillon	175	5 km <sup>2</sup>	35 h/km <sup>2</sup>	53.7%	2.3%	26 250 €/an	924 €/m <sup>2</sup>
Cuisles	133	2 km <sup>2</sup>	67 h/km <sup>2</sup>	40.6%	0.8%	26 550 €/an	1 677 €/m <sup>2</sup>
Venteuil	462	6 km <sup>2</sup>	77 h/km <sup>2</sup>	56.3%	2.4%	25 770 €/an	NC
Passy-Grigny	370	12 km <sup>2</sup>	31 h/km <sup>2</sup>	50%	3%	25 300 €/an	1 617 €/m <sup>2</sup>
Verneuil	836	13 km <sup>2</sup>	64 h/km <sup>2</sup>	49.9%	3.6%	25 160 €/an	NC

# Avis sur la ville de Mareuil-le-Port



## Moyenne par critère



## Villes autour de Mareuil-le-Port

Ville	Note globale	Sécurité	Éducation	Sport Loisir	Environnement	Vie pratique
Châtillon-sur-Marne	-	-	-	-	-	-
Leuvrigny	-	-	-	-	-	-
Troissy	-	-	-	-	-	-
Binson-et-Orquigny	-	-	-	-	-	-
Vandières	-	-	-	-	-	-
Reuil	-	-	-	-	-	-
Festigny	-	-	-	-	-	-
Cœuilly (1 avis)	3.4	3.0	<b>4.0</b>	<b>4.0</b>	3.0	3.0
Villers-sous-Châtillon	-	-	-	-	-	-
Nesle-le-Repons	-	-	-	-	-	-
Baslieux-sous-Châtillon	-	-	-	-	-	-
Cuisles	-	-	-	-	-	-
Venteuil	-	-	-	-	-	-
Passy-Grigny	-	-	-	-	-	-
Verneuil	-	-	-	-	-	-



# **Vous aimez votre ville ? Notez-la !**

Et faites-nous part de vos remarques constructives



Avec

**BIEN** dans ma **VILLE** 