



Version web

# Ville de Marest

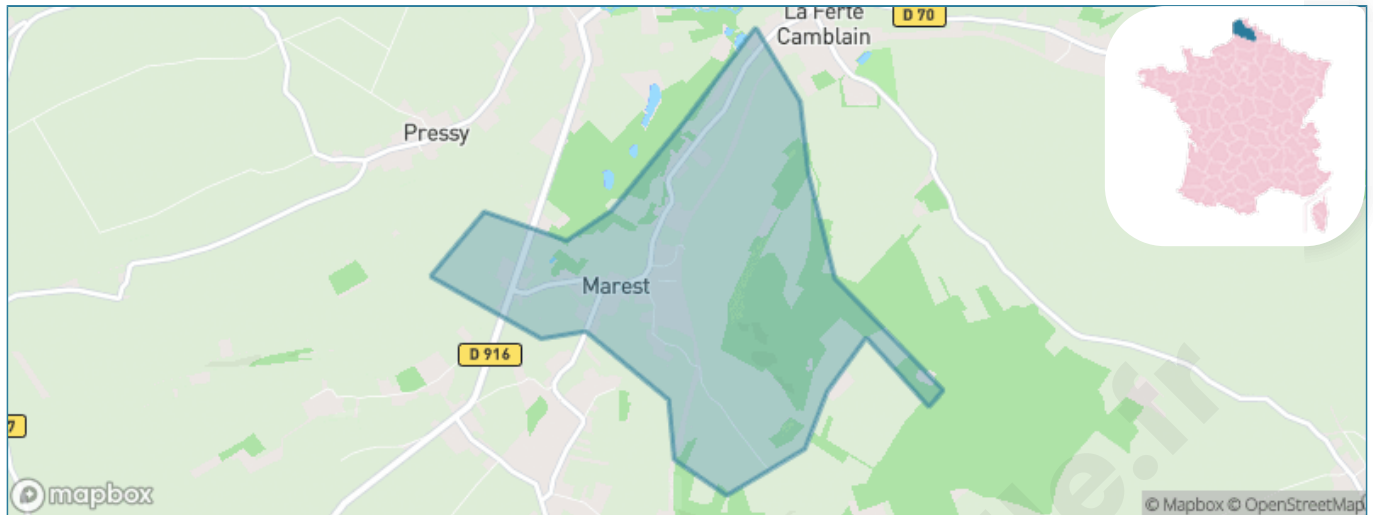
Présenté par

**BIEN** dans  
ma **VILLE** 

# Sommaire

Situation géographique .....	3
Statistiques sur la population .....	4
Evolution du nombre d'habitants .....	4
Tranche d'âge .....	5
0-14 ans .....	5
15-29 ans .....	5
30-44 ans .....	5
45-59 ans .....	5
60-74 ans .....	5
75-89 ans .....	5
90 ans et + .....	5
Activité professionnelle .....	5
Agriculteurs .....	5
Artisans, Commerçants .....	5
Cadres et sup. ....	5
Professions intermédiaires .....	5
Employé .....	5
Ouvrier .....	5
Retraité .....	5
Autres .....	5
Niveau de diplôme .....	6
Sans diplôme ou CEP .....	6
Brevet, BEPC, DNB .....	6
CAP-BEP ou équivalent .....	6
BAC ou équivalent .....	6
BAC+2 .....	6
BAC+3 ou +4 .....	6
BAC+5 ou plus .....	6
Composition des ménages .....	6
Couple sans enfant .....	6
Couple avec enfant(s) .....	6
Famille monoparentale .....	6
Colocation / Autre .....	6
Personnes seules .....	6
Profils électoraux .....	7
Premier tour .....	7
Sécurité .....	8
Evolution du nombre d'infractions .....	8
Pour comparer .....	9
Services à la population .....	10
Commerce .....	10
Éducation .....	10
Villes autour de Marest .....	11

# Situation géographique



## i Informations clés

- **Région** : Hauts-de-France
- **Département** : Pas-de-Calais
- **Code postal** : 62550
- **Superficie** : 3 km<sup>2</sup>



# Statistiques sur la population



Nombre d'habitants

**279**



Age moyen

**44 ans**



Pop active

**52.3%**



Taux chômage

**8.9%**



Pop densité

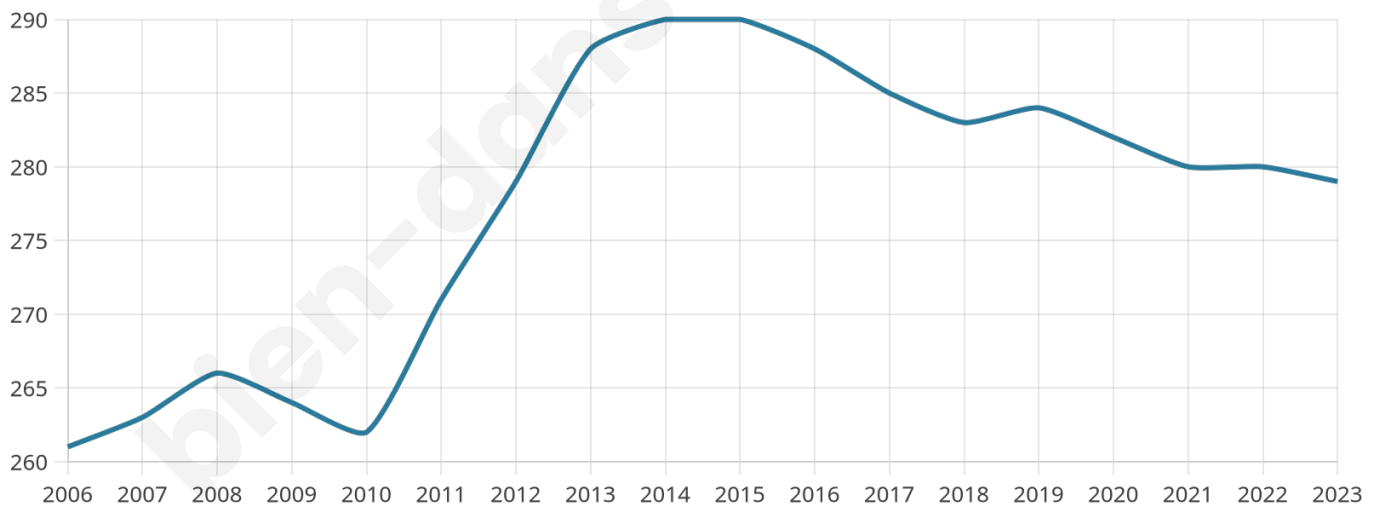
**93 h/km<sup>2</sup>**



Revenu moyen

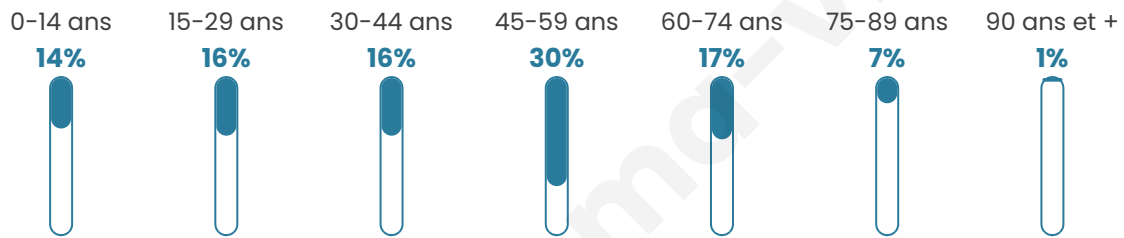
**24 350 €/an**

## Evolution du nombre d'habitants

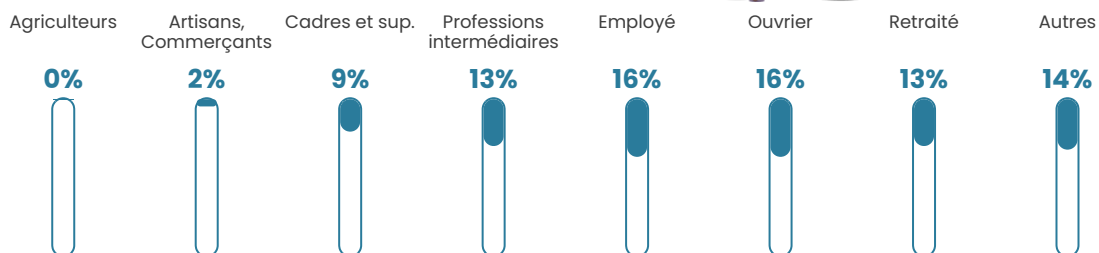


Sources : Institut national de la statistique et des études économiques (insee) selon Les dernières parutions officielles de 2024 portant sur les années 2020, 2021 et 2022.


## Tranche d'âge




## Activité professionnelle



## Niveau de diplôme










## Composition des ménages



# Profils électoraux

## Premier tour

	Marine LE PEN	43.63 %
	Jean-Luc MÉLENCHON	16.67 %
	Emmanuel MACRON	15.20 %
	Valérie PÉCRESSÉ	5.88 %
	Éric ZEMMOUR	5.39 %
	Fabien ROUSSEL	4.90 %
	Jean LASSALLE	2.94 %
	Yannick JADOT	1.96 %
	Nicolas DUPONT-AIGNAN	1.47 %
	Anne HIDALGO	0.98 %
	Nathalie ARTHAUD	0.49 %
	Philippe POUTOU	0.49 %



### 248 inscrits

Participation : 83.87%

Votes blancs : 0.96%

Votes nuls : 0.96%

## Second tour

	Emmanuel MACRON	37,7 %
	Marine LE PEN	62,3 %

### 248 inscrits

Participation : 84.27%

Votes blancs : 8.61%

Votes nuls : 0%

# Sécurité



Agressions physiques / sexuelles

0



Cambriolages

0



Vols / dégradations

0



Stupéfiants

0

## Evolution du nombre d'infractions



## Pour comparer

(en proportion du nombre d'habitants)



Sources : Bases statistiques communale, départementale et régionale de la délinquance enregistrée par la police et la gendarmerie nationales selon les dernières parutions officielles de 2025 portant sur l'année 2024 ([data.gouv](https://data.gouv.fr)).

Agressions physiques / sexuelles : Violences sexuelles, coups et blessures volontaires intrafamiliaux, coups et blessures volontaires, autres coups, blessures volontaires et vols violents sans arme.

Cambriolages : Cambriolages de logements.

Vols : Vols avec armes, vols d'accessoires sur véhicules, vols dans les véhicules, vols de véhicules, vols sans violence contre des personnes, destructions, dégradations volontaires et escroqueries.

Stupéfiants : Trafic de stupéfiants dont (AFD) et usage de stupéfiants.

# Services à la population



## Commerce

Hypermarché	X <a href="#">Marles-les-Mines</a> 8km
Supermarché	X <a href="#">Pernes</a> 2km
Superette	X <a href="#">Pernes</a> 2km
Boulangerie	X <a href="#">Pernes</a> 2km
Boucherie	X <a href="#">Pernes</a> 2km
Restaurant	X <a href="#">Pernes</a> 2km
Garage	1
Station-service	X <a href="#">Pernes</a> 2km
Banque	X <a href="#">Pernes</a> 2km
La poste	X <a href="#">Floringhem</a> 3km
Coiffeur	X <a href="#">Pernes</a> 2km
Tabac	X <a href="#">Auchel</a> 6km
Bars / discothèque	X <a href="#">Bours</a> 1km
Bibliothèque	X <a href="#">Lillers</a> 12km
Cinéma	X <a href="#">Bruay-la-Buissière</a> 9km
Vétérinaire	X <a href="#">Pernes</a> 2km



## Santé

Pharmacie	X <a href="#">Pernes</a> 2km
Hôpital	X <a href="#">Bruay-la-Buissière</a> 9km
Laboratoire d'analyses médicales	X <a href="#">Auchel</a> 5km
Etablissement pour handicapé	X <a href="#">Calonne-Ricouart</a> 5km
EHPA	X <a href="#">Pernes</a> 2km
Médecin	X <a href="#">Pernes</a> 2km
Dentiste	X <a href="#">Cauchy-à-la-Tour</a> 5km
Chirurgien	X <a href="#">Bruay-la-Buissière</a> 9km
Dermatologue	X <a href="#">Bruay-la-Buissière</a> 11km
Anesthésiste	X <a href="#">Barlin</a> 14km
Gastro-entérologue	X <a href="#">Bruay-la-Buissière</a> 10km
Gynécologue	X <a href="#">Bruay-la-Buissière</a> 9km
Cancérologue	X <a href="#">Lens</a> 29km
Neurologue	X <a href="#">Béthune</a> 17km
Ophthalmologue	X <a href="#">Bruay-la-Buissière</a> 11km
ORL	X <a href="#">Saint-Pol-sur-Ternoise</a> 11km
Cardiologue	X <a href="#">Bruay-la-Buissière</a> 9km
Pédiatre	X <a href="#">Merville</a> 25km
Pneumologue	X <a href="#">Béthune</a> 17km
Psychologue	X <a href="#">Noeux-les-Mines</a> 17km
Radiologue	X <a href="#">Bruay-la-Buissière</a> 9km
Rhumatologue	X <a href="#">Bruay-la-Buissière</a> 9km
Sage-femme	X <a href="#">Camblain-Châtelain</a> 4km



## Éducation

Crèche	X <a href="#">Camblain-Châtelain</a> 3km
Ecole maternelle Public	X <a href="#">Bours</a> 1km
Ecole maternelle Privé	X <a href="#">Genech</a> 57km
Ecole primaire Public	1
Ecole primaire Privé	X <a href="#">Pernes</a> 2km
Collège Public	X <a href="#">Pernes</a> 3km
Collège Privé	X <a href="#">Saint-Pol-sur-Ternoise</a> 11km
Lycée Public	X <a href="#">Auchel</a> 6km
Lycée Privé	X <a href="#">Bruay-la-Buissière</a> 10km

Sources : Base Sirene des entreprises et de leurs établissements selon les dernières parutions officielles de 2025 portant sur l'année 2024 ([data.gouv](#)). Liste, localisation et tarifs des professionnels de santé selon les dernières parutions officielles de 2025 portant sur l'année 2024 ([opendatasoft](#)) et FINISS Extraction du Fichier des établissements selon les dernières parutions officielles de 2025 portant sur l'année 2024 ([data.gouv](#)). Adresse et géolocalisation des établissements d'enseignement du premier et second degrés selon les dernières parutions officielles de 2025 portant sur l'année 2024 ([data.education.gouv](#))

## Villes autour de Marest

Ville	Habitants	Superficie	Pop densité	Pop active	Taux chômage	Revenu moyen	Prix immobilier
Pernes	1 574	4 km <sup>2</sup>	394 h/km <sup>2</sup>	42.3%	6.5%	20 160 €/an	1 198 €/m <sup>2</sup>
Bours	582	11 km <sup>2</sup>	53 h/km <sup>2</sup>	47.8%	3.3%	22 030 €/an	1 280 €/m <sup>2</sup>
Pressy	298	4 km <sup>2</sup>	75 h/km <sup>2</sup>	44%	4%	22 990 €/an	1 090 €/m <sup>2</sup>
Sachin	323	5 km <sup>2</sup>	65 h/km <sup>2</sup>	44.3%	3.4%	23 770 €/an	1 321 €/m <sup>2</sup>
Floringhem (3 avis)	877	4 km <sup>2</sup>	219 h/km <sup>2</sup>	44%	4.4%	22 310 €/an	1 384 €/m <sup>2</sup>
Camblain-Châtelain (2 avis)	1 762	10 km <sup>2</sup>	176 h/km <sup>2</sup>	47.2%	5.7%	20 790 €/an	1 084 €/m <sup>2</sup>
Cauchy-à-la-Tour (3 avis)	2 593	3 km <sup>2</sup>	864 h/km <sup>2</sup>	45.7%	8.1%	19 580 €/an	1 299 €/m <sup>2</sup>
Diéval	709	12 km <sup>2</sup>	59 h/km <sup>2</sup>	47%	4.8%	22 090 €/an	940 €/m <sup>2</sup>
Tangry	265	4 km <sup>2</sup>	66 h/km <sup>2</sup>	53.6%	3%	24 010 €/an	762 €/m <sup>2</sup>
Calonne-Ricouart (3 avis)	5 369	4 km <sup>2</sup>	1 342 h/km <sup>2</sup>	42%	8%	17 610 €/an	1 332 €/m <sup>2</sup>
Sains-lès-Pernes	294	4 km <sup>2</sup>	74 h/km <sup>2</sup>	45.6%	6.8%	22 540 €/an	775 €/m <sup>2</sup>
Ourton (2 avis)	719	5 km <sup>2</sup>	144 h/km <sup>2</sup>	46.2%	6%	21 080 €/an	721 €/m <sup>2</sup>
Auchel (17 avis)	10 051	6 km <sup>2</sup>	1 675 h/km <sup>2</sup>	38.6%	9.1%	17 050 €/an	1 012 €/m <sup>2</sup>
Valhuon	538	9 km <sup>2</sup>	60 h/km <sup>2</sup>	48.7%	3.3%	22 930 €/an	1 969 €/m <sup>2</sup>
Ferfay	861	3 km <sup>2</sup>	287 h/km <sup>2</sup>	46.6%	5.7%	20 620 €/an	1 217 €/m <sup>2</sup>

bien-dans-ma-ville.fr



# Vous aimez votre ville ? Notez-la !

Et faites-nous part de vos remarques constructives



Avec

**BIEN** dans ma **VILLE** 