



Version web

Ville de Maresches

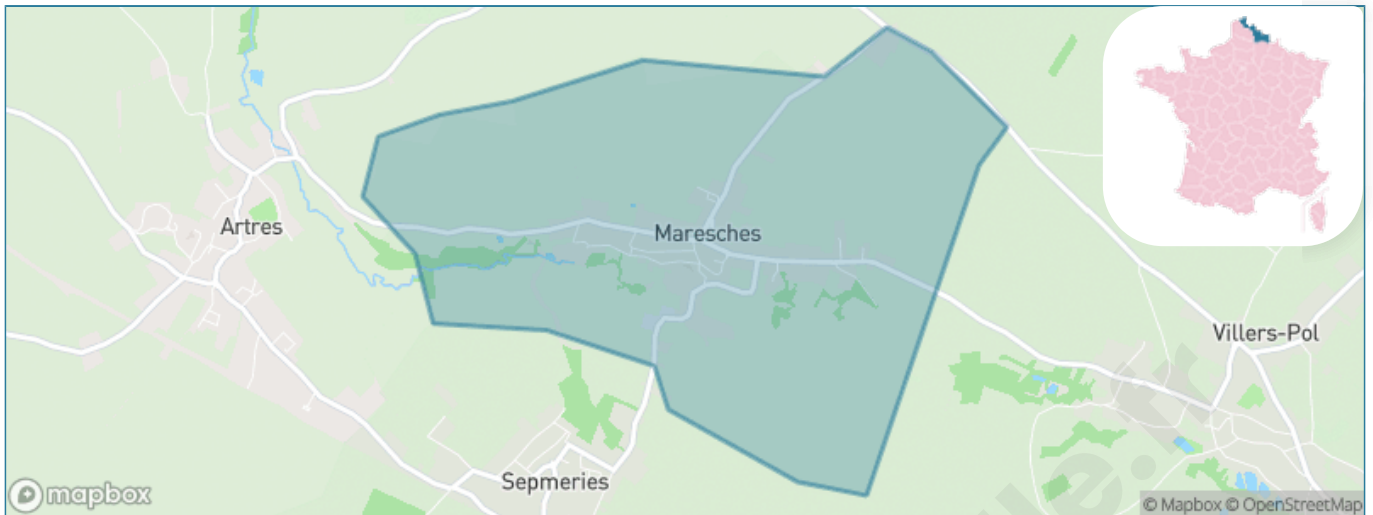
Présenté par

BIEN dans
ma **VILLE** 

Sommaire

Situation géographique	3
Statistiques sur la population	4
Evolution du nombre d'habitants	4
Tranche d'âge	5
0-14 ans	5
15-29 ans	5
30-44 ans	5
45-59 ans	5
60-74 ans	5
75-89 ans	5
90 ans et +	5
Activité professionnelle	5
Agriculteurs	5
Artisans, Commerçants	5
Cadres et sup.	5
Professions intermédiaires	5
Employé	5
Ouvrier	5
Retraité	5
Autres	5
Niveau de diplôme	6
Sans diplôme ou CEP	6
Brevet, BEPC, DNB	6
CAP-BEP ou équivalent	6
BAC ou équivalent	6
BAC+2	6
BAC+3 ou +4	6
BAC+5 ou plus	6
Composition des ménages	6
Couple sans enfant	6
Couple avec enfant(s)	6
Famille monoparentale	6
Colocation / Autre	6
Personnes seules	6
Profil électoraux	7
Premier tour	7
Sécurité	8
Evolution du nombre d'infractions	8
Pour comparer	9
Services à la population	10
Commerce	10
Éducation	10
Villes autour de Maresches	11
Avis sur la ville de Maresches	12
Moyenne par critère	12
Villes autour de Maresches	12
Répartition des avis par note	12
Répartition des avis par note	12

Situation géographique



i Informations clés

- **Région** : Hauts-de-France
- **Département** : Nord
- **Code postal** : 59990
- **Superficie** : 4 km²



Statistiques sur la population



Nombre d'habitants

808



Age moyen

42 ans



Pop active

49.1%



Taux chômage

7.8%



Pop densité

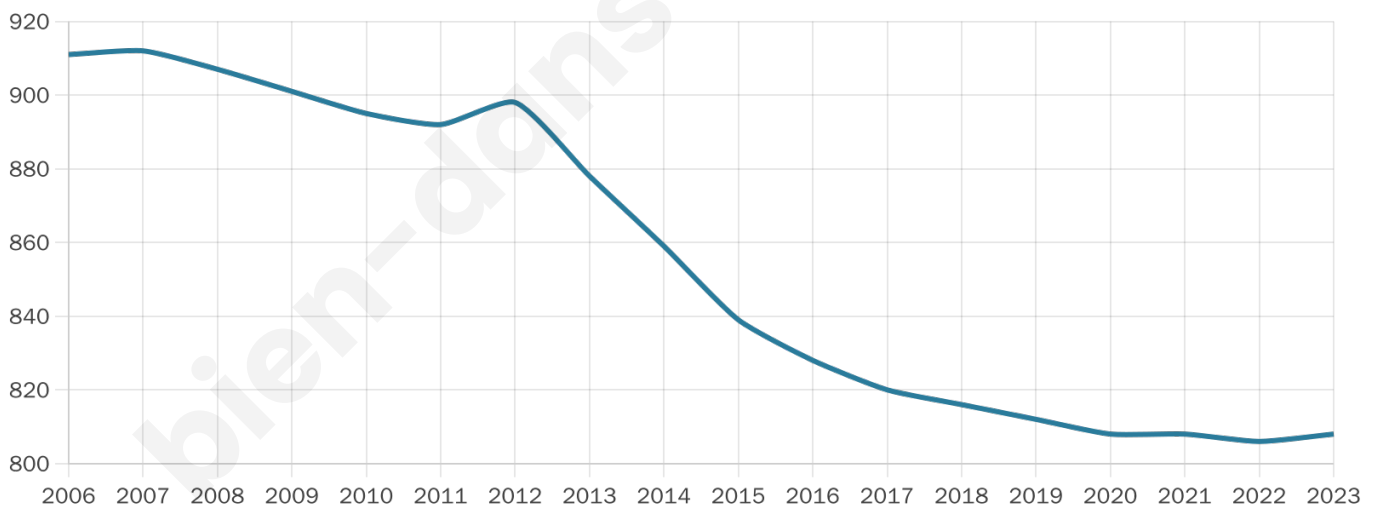
202 h/km²



Revenu moyen

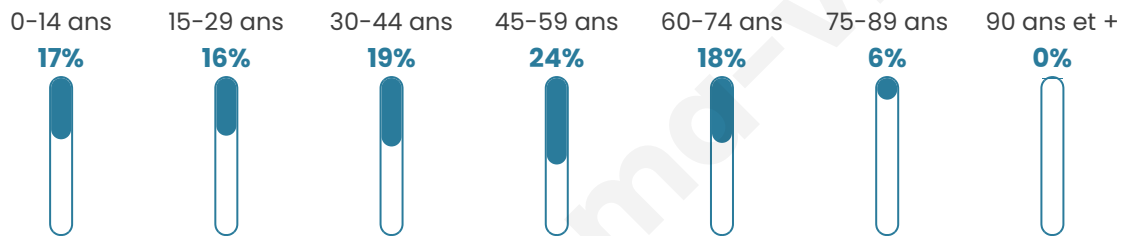
25 190 €/an

Evolution du nombre d'habitants

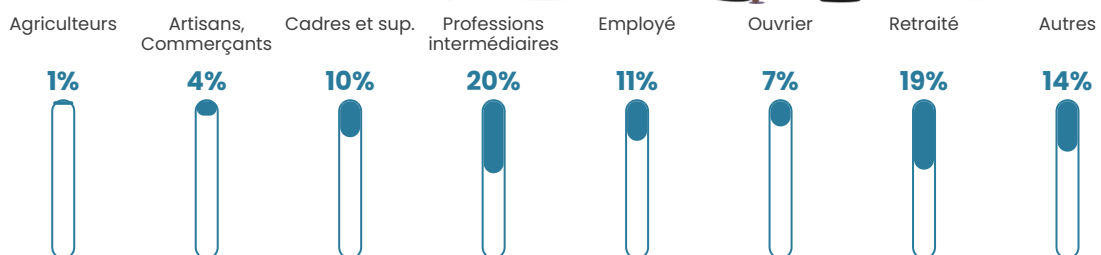


Sources : Institut national de la statistique et des études économiques (insee) selon Les dernières parutions officielles de 2024 portant sur les années 2020, 2021 et 2022.

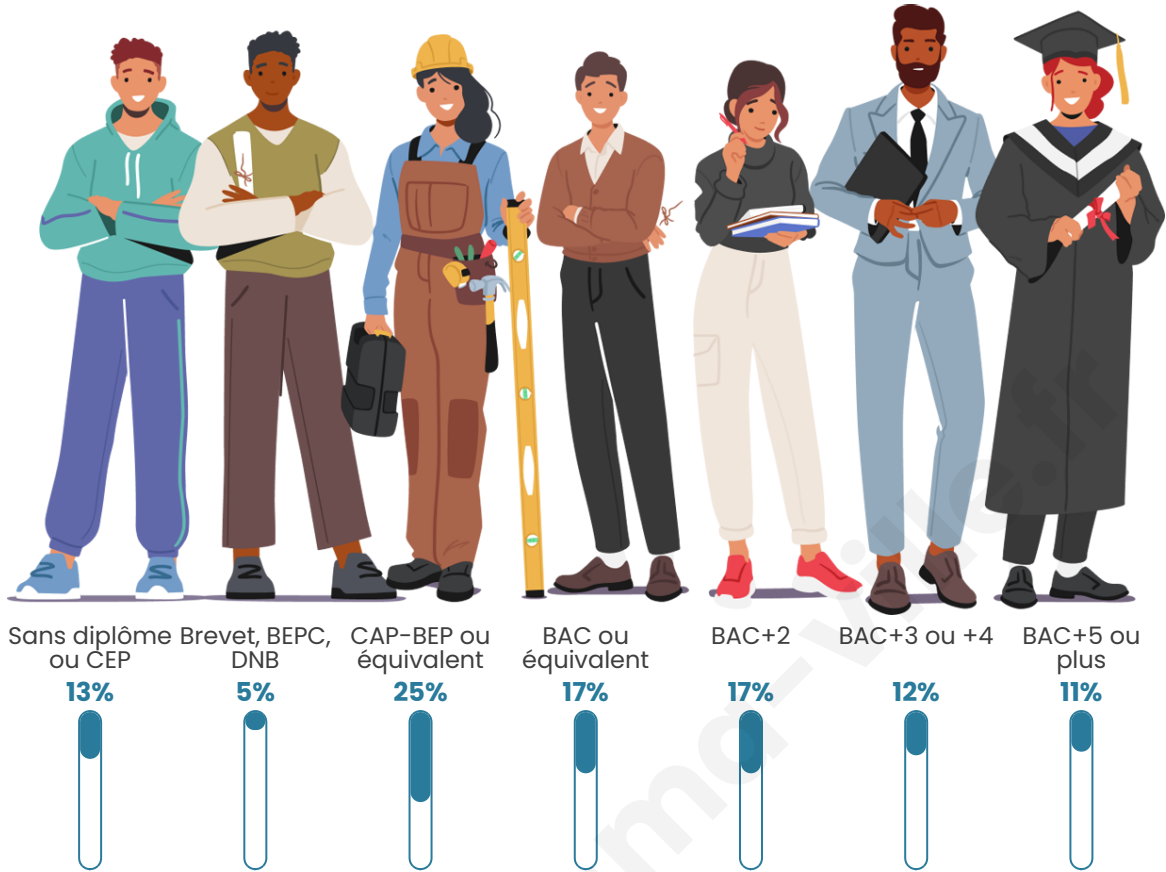
Tranche d'âge




Activité professionnelle



Niveau de diplôme















Composition des ménages



Profils électoraux

Premier tour

	Emmanuel MACRON	30.66 %
	Marine LE PEN	26.76 %
	Jean-Luc MÉLENCHON	17.97 %
	Éric ZEMMOUR	5.66 %
	Yannick JADOT	4.69 %
	Valérie PÉCRESSÉ	3.71 %
	Fabien ROUSSEL	3.52 %
	Nicolas DUPONT- AIGNAN	3.52 %
	Jean LASSALLE	1.76 %
	Anne HIDALGO	0.78 %
	Nathalie ARTHAUD	0.59 %
	Philippe POUTOU	0.39 %



704 inscrits

Participation : 74.15%

Votes blancs : 1.34%

Votes nuls : 0.57%

Second tour

	Emmanuel MACRON	53,13 %
	Marine LE PEN	46,87 %

704 inscrits

Participation : 75.99%

Votes blancs : 4.86%

Votes nuls : 2.62%

Sécurité



Agressions physiques / sexuelles

0



Cambriolages

0



Vols / dégradations

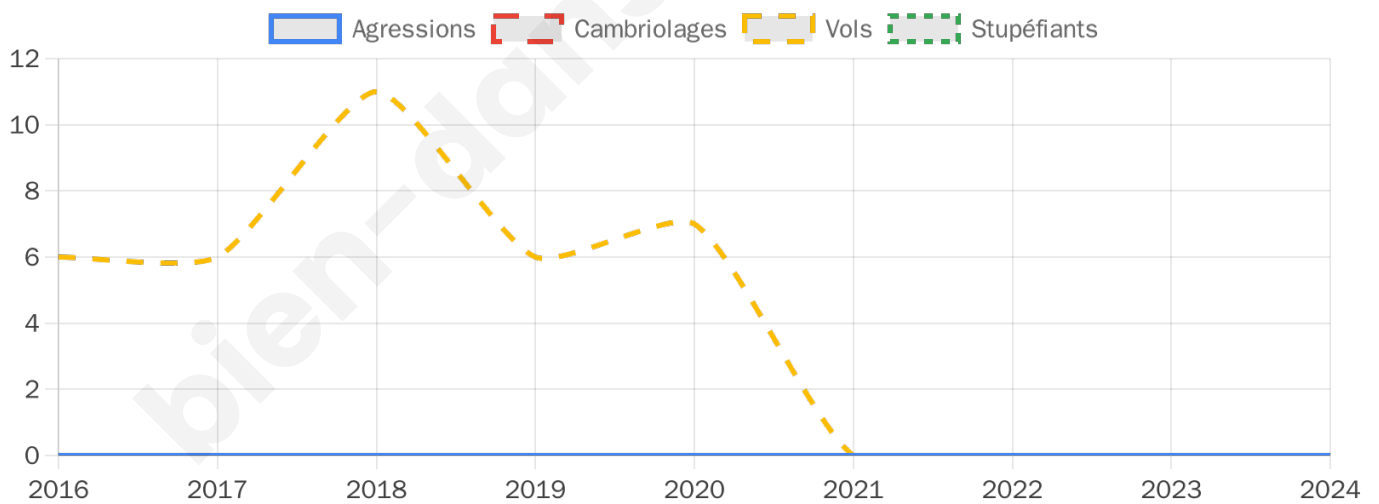
0



Stupéfiants

0

Evolution du nombre d'infractions



Pour comparer

(en proportion du nombre d'habitants)



Sources : Bases statistiques communale, départementale et régionale de la délinquance enregistrée par la police et la gendarmerie nationales selon les dernières parutions officielles de 2025 portant sur l'année 2024 ([data.gouv](https://data.gouv.fr)).

Agressions physiques / sexuelles : Violences sexuelles, coups et blessures volontaires intrafamiliaux, coups et blessures volontaires, autres coups, blessures volontaires et vols violents sans arme.

Cambriolages : Cambriolages de logements.

Vols : Vols avec armes, vols d'accessoires sur véhicules, vols dans les véhicules, vols de véhicules, vols sans violence contre des personnes, destructions, dégradations volontaires et escroqueries.

Stupéfiants : Trafic de stupéfiants dont (AFD) et usage de stupéfiants.

Services à la population



Commerce

Hypermarché	X Le Quesnoy 6km
Supermarché	X Famars 5km
Superette	X Préseau 2km
Boulangerie	X Préseau 1km
Boucherie	X Préseau 2km
Restaurant	X Préseau 1km
Garage	2
Station-service	X Aulnoy-lez-Valenciennes 5km
Banque	X Aulnoy-lez-Valenciennes 5km
La poste	1
Coiffeur	X Préseau 1km
Tabac	X Saultain 4km
Bars / discothèque	1
Bibliothèque	X Bermerain 7km
Cinéma	X Valenciennes 8km
Vétérinaire	1



Santé

Pharmacie	X Préseau 1km
Hôpital	X Le Quesnoy 6km
Laboratoire d'analyses médicales	X Marly 6km
Etablissement pour handicapé	X Artres 3km
EHPA	X Aulnoy-lez-Valenciennes 6km
Médecin	X Préseau 2km
Dentiste	X Jenlain 3km
Chirurgien	X Valenciennes 7km
Dermatologue	X Valenciennes 9km
Anesthésiste	X Saint-Saulve 8km
Gastro-entérologue	X Valenciennes 8km
Gynécologue	X Valenciennes 7km
Cancérologue	X Valenciennes 8km
Neurologue	X Valenciennes 7km
Ophtalmologue	X Le Quesnoy 7km
ORL	X Le Quesnoy 8km
Cardiologue	X Le Quesnoy 8km
Pédiatre	X Trith-Saint-Léger 7km
Pneumologue	X Le Quesnoy 8km
Psychologue	X Valenciennes 8km
Radiologue	X Valenciennes 8km
Rhumatologue	X Valenciennes 9km
Sage-femme	X Villers-Pol 3km



Éducation

Crèche	X Préseau 1km
Ecole maternelle Public	X Saultain 4km
Ecole maternelle Privé	X Genech 36km
Ecole primaire Public	1
Ecole primaire Privé	X Préseau 1km
Collège Public	X Marly 5km
Collège Privé	X Sebourg 7km
Lycée Public	X Marly 5km
Lycée Privé	X Famars 5km

Sources : Base Sirene des entreprises et de leurs établissements selon les dernières parutions officielles de 2025 portant sur l'année 2024 ([data.gouv](#)). Liste, localisation et tarifs des professionnels de santé selon les dernières parutions officielles de 2025 portant sur l'année 2024 ([opendatasoft](#)) et FINISS Extraction du Fichier des établissements selon les dernières parutions officielles de 2025 portant sur l'année 2024 ([data.gouv](#)). Adresse et géolocalisation des établissements d'enseignement du premier et second degrés selon les dernières parutions officielles de 2025 portant sur l'année 2024 ([data.education.gouv](#))

Villes autour de Maresches

Ville	Habitants	Superficie	Pop densité	Pop active	Taux chômage	Revenu moyen	Prix immobilier
Préseau (8 avis)	2 100	6 km ²	350 h/km ²	46%	3.1%	25 410 €/an	1 638 €/m ²
Sepmeries (1 avis)	640	6 km ²	107 h/km ²	49.4%	5%	26 040 €/an	1 791 €/m ²
Artres	1 082	6 km ²	180 h/km ²	43.5%	3.6%	24 790 €/an	1 697 €/m ²
Jenlain	1 115	5 km ²	223 h/km ²	49.3%	4%	27 150 €/an	1 421 €/m ²
Villers-Pol	1 197	12 km ²	100 h/km ²	50%	3.1%	26 780 €/an	1 501 €/m ²
Ruesnes	448	6 km ²	75 h/km ²	48.2%	3.3%	24 680 €/an	1 062 €/m ²
Saultain	2 499	6 km ²	417 h/km ²	51.3%	4.6%	24 400 €/an	1 806 €/m ²
Curgies	1 333	6 km ²	222 h/km ²	48.2%	4.6%	26 200 €/an	1 620 €/m ²
Famars	2 474	4 km ²	619 h/km ²	43.4%	8.4%	24 250 €/an	1 765 €/m ²
Wargnies-le-Grand (1 avis)	1 125	5 km ²	225 h/km ²	49.4%	4.4%	26 400 €/an	1 933 €/m ²
Quérénaing (2 avis)	865	4 km ²	216 h/km ²	48.1%	2.9%	26 200 €/an	2 029 €/m ²
Orsinval	564	3 km ²	188 h/km ²	45.7%	2.5%	27 470 €/an	1 841 €/m ²
Aulnoy-lez-Valenciennes (5 avis)	7 080	6 km ²	1 180 h/km ²	43%	7.9%	20 010 €/an	1 374 €/m ²
Estreux	937	5 km ²	187 h/km ²	48.9%	3.6%	27 850 €/an	1 715 €/m ²
Wargnies-le-Petit	771	5 km ²	154 h/km ²	47.9%	3.5%	25 710 €/an	1 692 €/m ²

Avis sur la ville de Maresches



Moyenne par critère



Villes autour de Maresches

Ville	Note globale	Sécurité	Éducation	Sport Loisir	Environnement	Vie pratique
Préseau (8 avis)	3.7	3.3	3.5	3.6	4.1	3.9
Sepmeries (1 avis)	3.8	4.0	4.0	4.0	3.0	4.0
Artres	-	-	-	-	-	-
Jenlain	-	-	-	-	-	-
Villers-Pol	-	-	-	-	-	-
Ruesnes	-	-	-	-	-	-
Saultain	-	-	-	-	-	-
Curgies	-	-	-	-	-	-
Famars	-	-	-	-	-	-
Wagnies-le-Grand (1 avis)	5.0	5.0	5.0	5.0	5.0	5.0
Quérénaing (2 avis)	4.4	5.0	5.0	4.0	4.5	3.5
Orsinval	-	-	-	-	-	-
Aulnoy-lez-Valenciennes (5 avis)	3.6	3.2	3.4	3.6	3.6	4.4
Estreux	-	-	-	-	-	-
Wagnies-le-Petit	-	-	-	-	-	-



Vous aimez votre ville ? Notez-la !

Et faites-nous part de vos remarques constructives



Avec

BIEN dans ma **VILLE** 