



Version web

# Ville de Mareau-aux-Prés

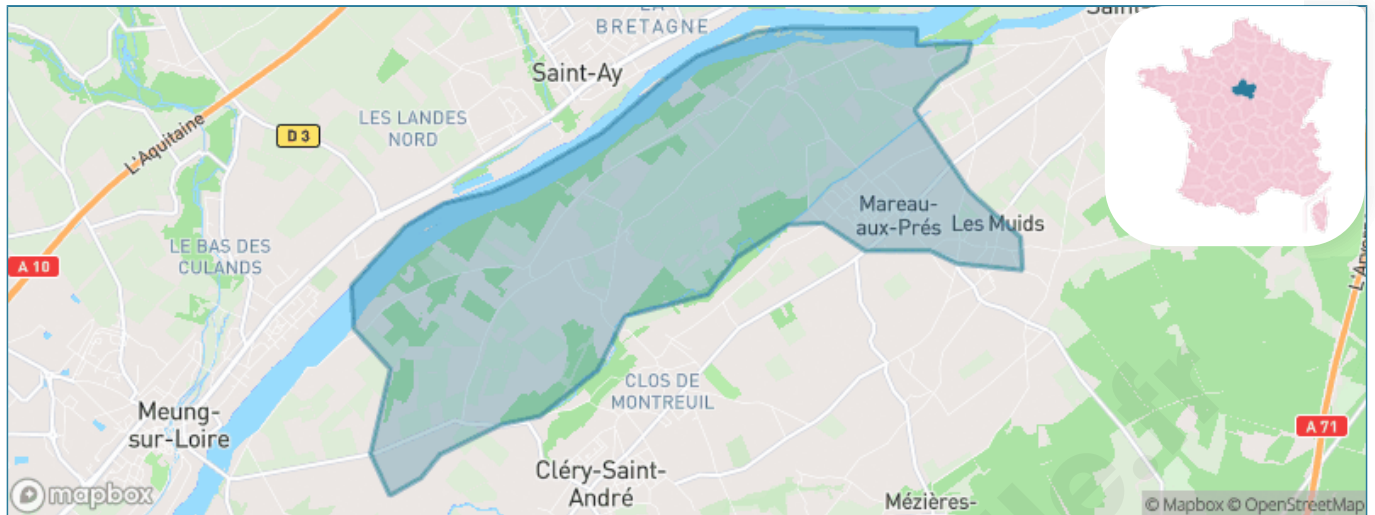
Présenté par

**BIEN** dans  
ma **VILLE** 

# Sommaire

Situation géographique .....	3
Statistiques sur la population .....	4
Evolution du nombre d'habitants .....	4
Tranche d'âge .....	5
0-14 ans .....	5
15-29 ans .....	5
30-44 ans .....	5
45-59 ans .....	5
60-74 ans .....	5
75-89 ans .....	5
90 ans et + .....	5
Activité professionnelle .....	5
Agriculteurs .....	5
Artisans, Commerçants .....	5
Cadres et sup. ....	5
Professions intermédiaires .....	5
Employé .....	5
Ouvrier .....	5
Retraité .....	5
Autres .....	5
Niveau de diplôme .....	6
Sans diplôme ou CEP .....	6
Brevet, BEPC, DNB .....	6
CAP-BEP ou équivalent .....	6
BAC ou équivalent .....	6
BAC+2 .....	6
BAC+3 ou +4 .....	6
BAC+5 ou plus .....	6
Composition des ménages .....	6
Couple sans enfant .....	6
Couple avec enfant(s) .....	6
Famille monoparentale .....	6
Colocation / Autre .....	6
Personnes seules .....	6
Profils électoraux .....	7
Premier tour .....	7
Sécurité .....	8
Evolution du nombre d'infractions .....	8
Pour comparer .....	9
Services à la population .....	10
Commerce .....	10
Éducation .....	10
Villes autour de Mareau-aux-Prés .....	11

# Situation géographique



## i Informations clés

- **Région** : Centre-Val de Loire
- **Département** : Loiret
- **Code postal** : 45370
- **Superficie** : 13 km<sup>2</sup>



# Statistiques sur la population



Nombre d'habitants

**1 669**



Age moyen

**40 ans**



Pop active

**48%**



Taux chômage

**5.4%**



Pop densité

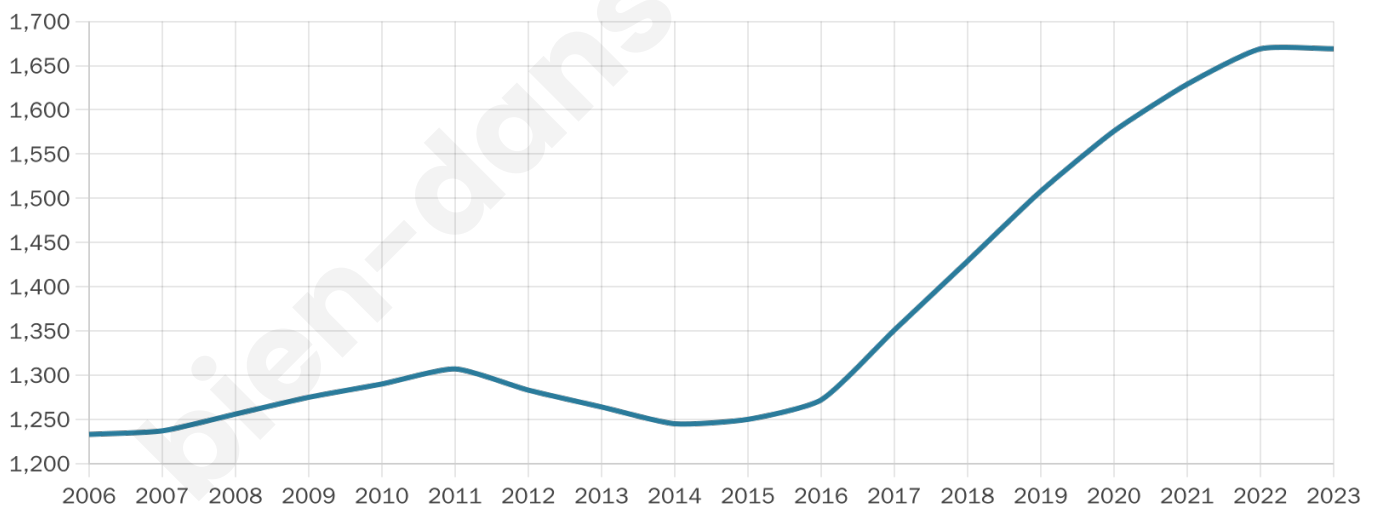
**128 h/km<sup>2</sup>**



Revenu moyen

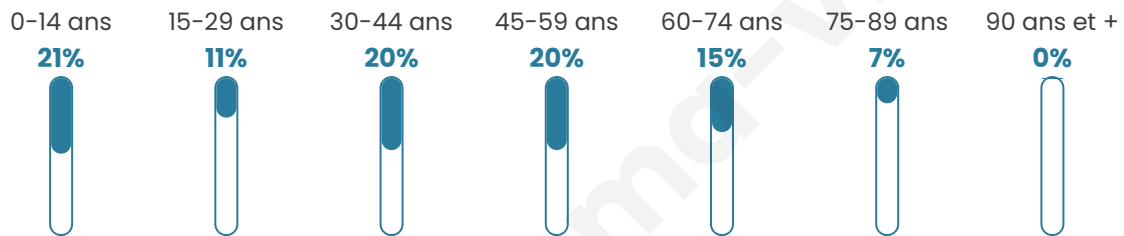
**25 770 €/an**

## Evolution du nombre d'habitants

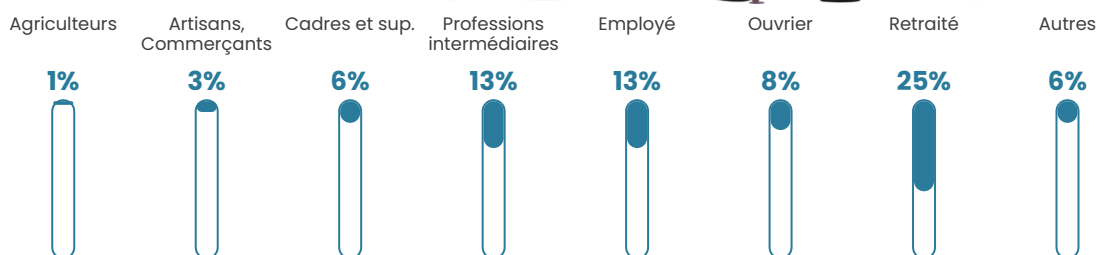


Sources : Institut national de la statistique et des études économiques (insee) selon Les dernières parutions officielles de 2024 portant sur les années 2020, 2021 et 2022.


## Tranche d'âge




## Activité professionnelle



## Niveau de diplôme



## Composition des ménages





# Profils électoraux

## Premier tour

	Emmanuel MACRON	32.67 %
	Marine LE PEN	25.81 %
	Jean-Luc MÉLENCHON	12.67 %
	Éric ZEMMOUR	7.33 %
	Yannick JADOT	7.21 %
	Valérie PÉCRESE	5.00 %
	Jean LASSALLE	2.91 %
	Nicolas DUPONT- AIGNAN	2.44 %
	Fabien ROUSSEL	1.63 %
	Anne HIDALGO	1.51 %
	Nathalie ARTHAUD	0.47 %
	Philippe POUTOU	0.35 %

## Second tour

	Emmanuel MACRON	60,09 %
	Marine LE PEN	39,91 %

### 1 117 inscrits

Participation : 81.74%

Votes blancs : 5.7%

Votes nuls : 1.53%

### 1 116 inscrits

Participation : 80.38%

Votes blancs : 2.79%

Votes nuls : 1.34%

# Sécurité



Agressions physiques / sexuelles

**5**



Cambriolages

**0**



Vols / dégradations

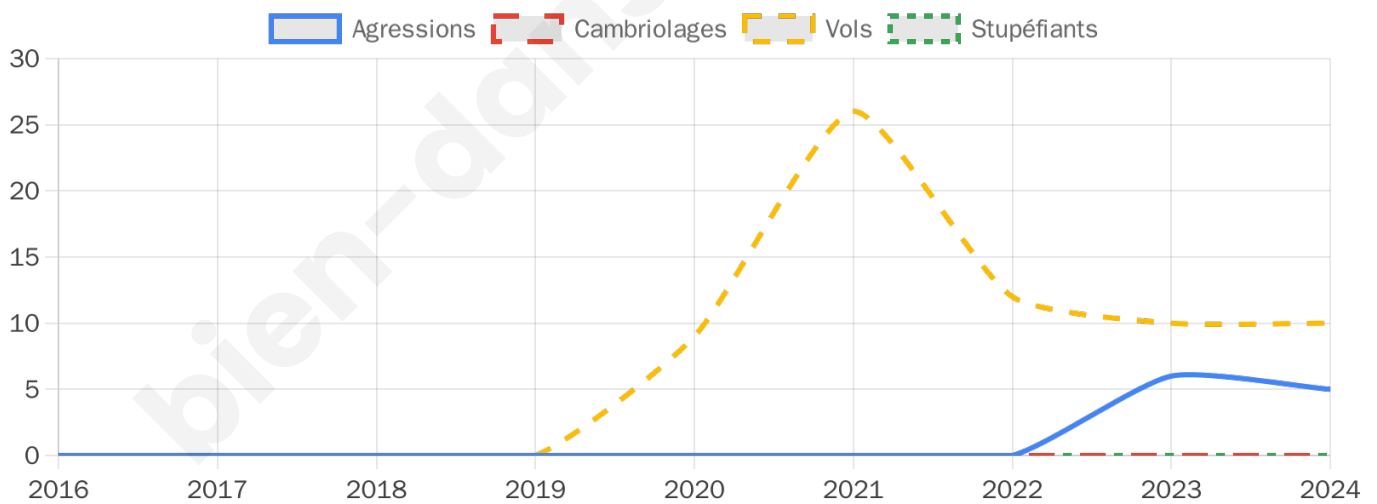
**10**



Stupéfiants

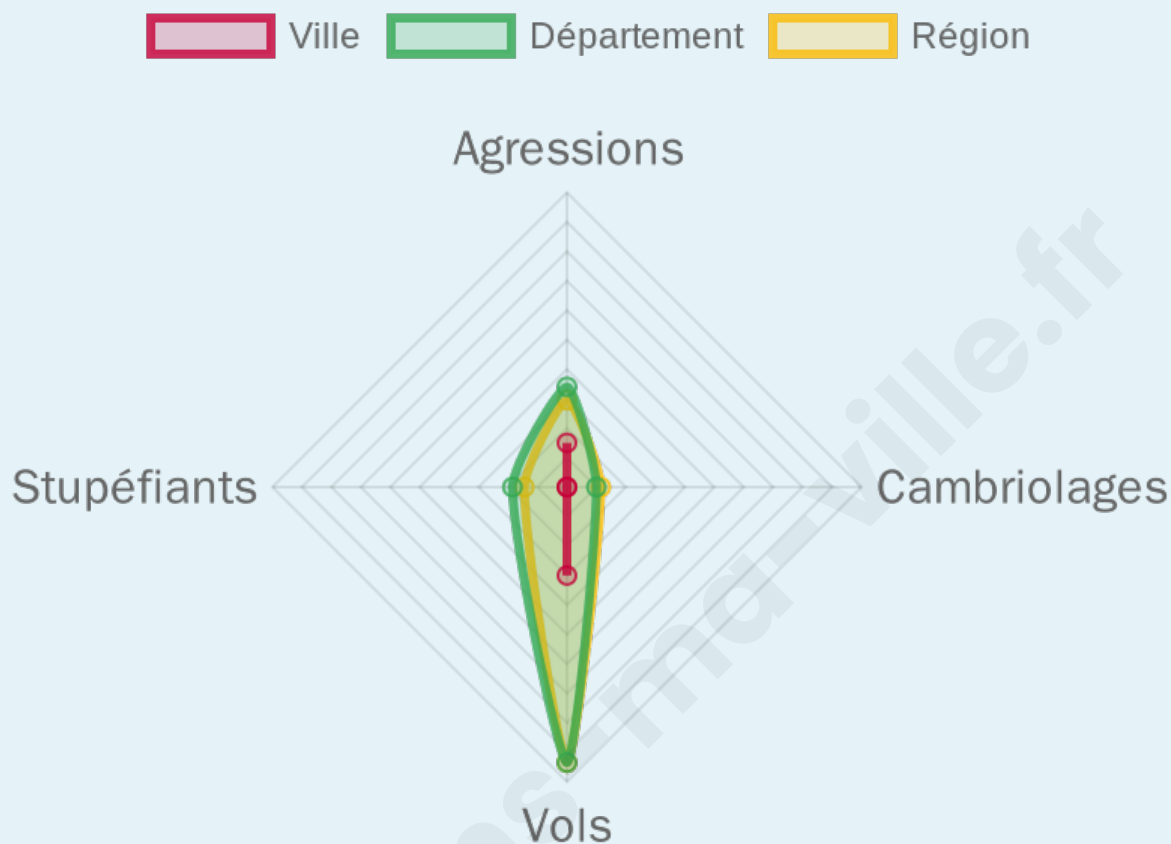
**0**

## Evolution du nombre d'infractions



## Pour comparer

(en proportion du nombre d'habitants)



Sources : Bases statistiques communale, départementale et régionale de la délinquance enregistrée par la police et la gendarmerie nationales selon les dernières parutions officielles de 2025 portant sur l'année 2024 ([data.gouv](https://data.gouv.fr)).

Agressions physiques / sexuelles : Violences sexuelles, coups et blessures volontaires intrafamiliaux, coups et blessures volontaires, autres coups, blessures volontaires et vols violents sans arme.

Cambriolages : Cambriolages de logements.

Vols : Vols avec armes, vols d'accessoires sur véhicules, vols dans les véhicules, vols de véhicules, vols sans violence contre des personnes, destructions, dégradations volontaires et escroqueries.

Stupéfiants : Trafic de stupéfiants dont (AFD) et usage de stupéfiants.

# Services à la population



## Commerce

Hypermarché	X <a href="#">Saint-Jean-de-la-Ruelle</a> 7km
Supermarché	X <a href="#">Saint-Ay</a> 2km
Superette	1
Boulangerie	1
Boucherie	X <a href="#">Chaingy</a> 2km
Restaurant	1
Garage	1
Station-service	X <a href="#">La Chapelle-Saint-Mesmin</a> 4km
Banque	X <a href="#">La Chapelle-Saint-Mesmin</a> 4km
La poste	3
Coiffeur	3
Tabac	X <a href="#">Chaingy</a> 2km
Bars / discothèque	1
Bibliothèque	X <a href="#">Meung-sur-Loire</a> 8km
Cinéma	X <a href="#">Orléans</a> 8km
Vétérinaire	X <a href="#">Saint-Ay</a> 3km



## Santé

Pharmacie	X <a href="#">Saint-Ay</a> 2km
Hôpital	X <a href="#">Orléans</a> 9km
Laboratoire d'analyses médicales	X <a href="#">La Chapelle-Saint-Mesmin</a> 4km
Etablissement pour handicapé	X <a href="#">Saint-Hilaire-Saint-Mesmin</a> 3km
EHPA	X <a href="#">La Chapelle-Saint-Mesmin</a> 4km
Médecin	1
Dentiste	X <a href="#">Saint-Ay</a> 2km
Chirurgien	X <a href="#">La Chapelle-Saint-Mesmin</a> 7km
Dermatologue	X <a href="#">Olivet</a> 9km
Anesthésiste	X <a href="#">Chaingy</a> 1km
Gastro-entérologue	X <a href="#">Olivet</a> 9km
Gynécologue	X <a href="#">La Chapelle-Saint-Mesmin</a> 6km
Cancérologue	X <a href="#">Saran</a> 11km
Neurologue	X <a href="#">Orléans</a> 9km
Ophtalmologue	X <a href="#">La Chapelle-Saint-Mesmin</a> 6km
ORL	X <a href="#">Orléans</a> 8km
Cardiologue	X <a href="#">Saint-Hilaire-Saint-Mesmin</a> 4km
Pédiatre	X <a href="#">Olivet</a> 8km
Pneumologue	X <a href="#">Orléans</a> 8km
Psychologue	X <a href="#">Ingré</a> 7km
Radiologue	X <a href="#">Saint-Jean-de-la-Ruelle</a> 8km
Rhumatologue	X <a href="#">Meung-sur-Loire</a> 9km
Sage-femme	X <a href="#">La Chapelle-Saint-Mesmin</a> 5km



## Éducation

Crèche	2
Ecole maternelle Public	X <a href="#">Chaingy</a> 2km
Ecole maternelle Privé	X <a href="#">Orléans</a> 10km
Ecole primaire Public	1
Ecole primaire Privé	X <a href="#">Cléry-Saint-André</a> 6km
Collège Public	X <a href="#">Saint-Ay</a> 1km
Collège Privé	X <a href="#">Ingré</a> 6km
Lycée Public	X <a href="#">Saint-Jean-de-la-Ruelle</a> 7km
Lycée Privé	X <a href="#">Olivet</a> 6km

Sources : Base Sirene des entreprises et de leurs établissements selon les dernières parutions officielles de 2025 portant sur l'année 2024 ([data.gouv](#)). Liste, localisation et tarifs des professionnels de santé selon les dernières parutions officielles de 2025 portant sur l'année 2024 ([opendatasoft](#)) et FINISS Extraction du Fichier des établissements selon les dernières parutions officielles de 2025 portant sur l'année 2024 ([data.gouv](#)). Adresse et géolocalisation des établissements d'enseignement du premier et second degrés selon les dernières parutions officielles de 2025 portant sur l'année 2024 ([data.education.gouv](#))

## Villes autour de Mareau-aux-Prés

Ville	Habitants	Superficie	Pop densité	Pop active	Taux chômage	Revenu moyen	Prix immobilier
Chaingy (1 avis)	4 116	21 km <sup>2</sup>	196 h/km <sup>2</sup>	48.3%	3.1%	26 420 €/an	1 857 €/m <sup>2</sup>
Saint-Ay (4 avis)	3 766	10 km <sup>2</sup>	377 h/km <sup>2</sup>	46.5%	2.8%	25 240 €/an	1 954 €/m <sup>2</sup>
Saint-Hilaire-Saint-Mesmin (2 avis)	3 261	14 km <sup>2</sup>	233 h/km <sup>2</sup>	45.5%	2.6%	28 370 €/an	2 230 €/m <sup>2</sup>
La Chapelle-Saint-Mesmin (4 avis)	11 017	9 km <sup>2</sup>	1 224 h/km <sup>2</sup>	42.5%	4.1%	23 880 €/an	1 818 €/m <sup>2</sup>
Mézières-lez-Cléry	883	27 km <sup>2</sup>	33 h/km <sup>2</sup>	47.1%	2.4%	26 690 €/an	1 746 €/m <sup>2</sup>
Ingré (8 avis)	10 062	20 km <sup>2</sup>	503 h/km <sup>2</sup>	47.2%	4.3%	24 890 €/an	2 149 €/m <sup>2</sup>
Cléry-Saint-André (3 avis)	3 596	18 km <sup>2</sup>	200 h/km <sup>2</sup>	48.5%	2.8%	25 550 €/an	1 839 €/m <sup>2</sup>
Saint-Pryvé-Saint-Mesmin (7 avis)	6 256	8 km <sup>2</sup>	782 h/km <sup>2</sup>	45.4%	4.6%	25 330 €/an	2 466 €/m <sup>2</sup>
Huisseau-sur-Mauves	1 778	37 km <sup>2</sup>	48 h/km <sup>2</sup>	44.3%	3.5%	25 850 €/an	1 653 €/m <sup>2</sup>
Meung-sur-Loire (5 avis)	6 670	20 km <sup>2</sup>	334 h/km <sup>2</sup>	46.2%	4.9%	23 980 €/an	1 767 €/m <sup>2</sup>
Bucy-Saint-Liphard	215	17 km <sup>2</sup>	13 h/km <sup>2</sup>	43.3%	3.3%	24 120 €/an	2 254 €/m <sup>2</sup>
Ormes (2 avis)	4 376	18 km <sup>2</sup>	243 h/km <sup>2</sup>	51.5%	3.7%	25 700 €/an	2 116 €/m <sup>2</sup>
Saint-Jean-de-la-Ruelle (9 avis)	16 768	6 km <sup>2</sup>	2 795 h/km <sup>2</sup>	43.6%	5.5%	20 010 €/an	1 802 €/m <sup>2</sup>
Olivet (15 avis)	23 507	23 km <sup>2</sup>	1 022 h/km <sup>2</sup>	44.1%	4%	27 680 €/an	2 234 €/m <sup>2</sup>
Dry (2 avis)	1 408	22 km <sup>2</sup>	64 h/km <sup>2</sup>	45%	1.6%	25 990 €/an	1 449 €/m <sup>2</sup>

bien-dans-ma-ville.fr



# Vous aimez votre ville ? Notez-la !

Et faites-nous part de vos remarques constructives



Avec

**BIEN** dans ma **VILLE** 