



Version web

# Ville de Marcorignan

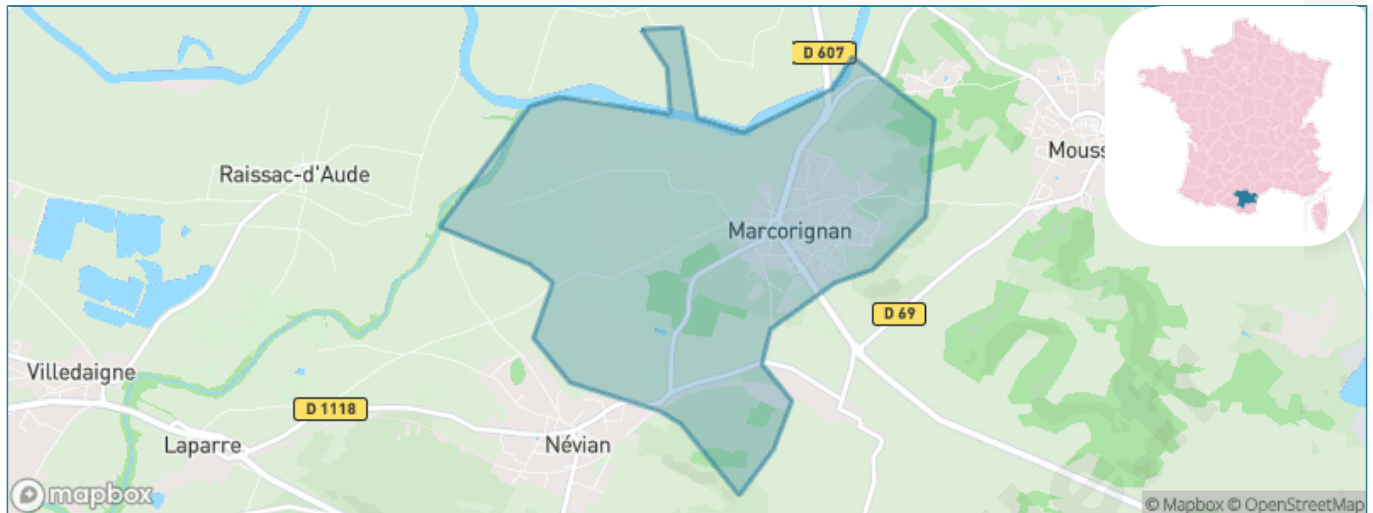
Présenté par

**BIEN** dans  
ma **VILLE** 

# Sommaire

Situation géographique .....	3
Statistiques sur la population .....	4
Evolution du nombre d'habitants .....	4
Tranche d'âge .....	5
0-14 ans .....	5
15-29 ans .....	5
30-44 ans .....	5
45-59 ans .....	5
60-74 ans .....	5
75-89 ans .....	5
90 ans et + .....	5
Activité professionnelle .....	5
Agriculteurs .....	5
Artisans, Commerçants .....	5
Cadres et sup. ....	5
Professions intermédiaires .....	5
Employé .....	5
Ouvrier .....	5
Retraité .....	5
Autres .....	5
Niveau de diplôme .....	6
Sans diplôme ou CEP .....	6
Brevet, BEPC, DNB .....	6
CAP-BEP ou équivalent .....	6
BAC ou équivalent .....	6
BAC+2 .....	6
BAC+3 ou +4 .....	6
BAC+5 ou plus .....	6
Composition des ménages .....	6
Couple sans enfant .....	6
Couple avec enfant(s) .....	6
Famille monoparentale .....	6
Colocation / Autre .....	6
Personnes seules .....	6
Profil électoraux .....	7
Premier tour .....	7
Sécurité .....	8
Evolution du nombre d'infractions .....	8
Pour comparer .....	9
Services à la population .....	10
Commerce .....	10
Éducation .....	10
Villes autour de Marcorignan .....	12
Avis sur la ville de Marcorignan .....	13
Moyenne par critère .....	13
Villes autour de Marcorignan .....	13
Répartition des avis par note .....	13
Répartition des avis par note .....	13

# Situation géographique



## i Informations clés

- **Région** : Occitanie
- **Département** : Aude
- **Code postal** : 11120
- **Superficie** : 5 km<sup>2</sup>



# Statistiques sur la population



Nombre d'habitants

**1 333**



Age moyen

**44 ans**



Pop active

**43.9%**



Taux chômage

**11.4%**



Pop densité

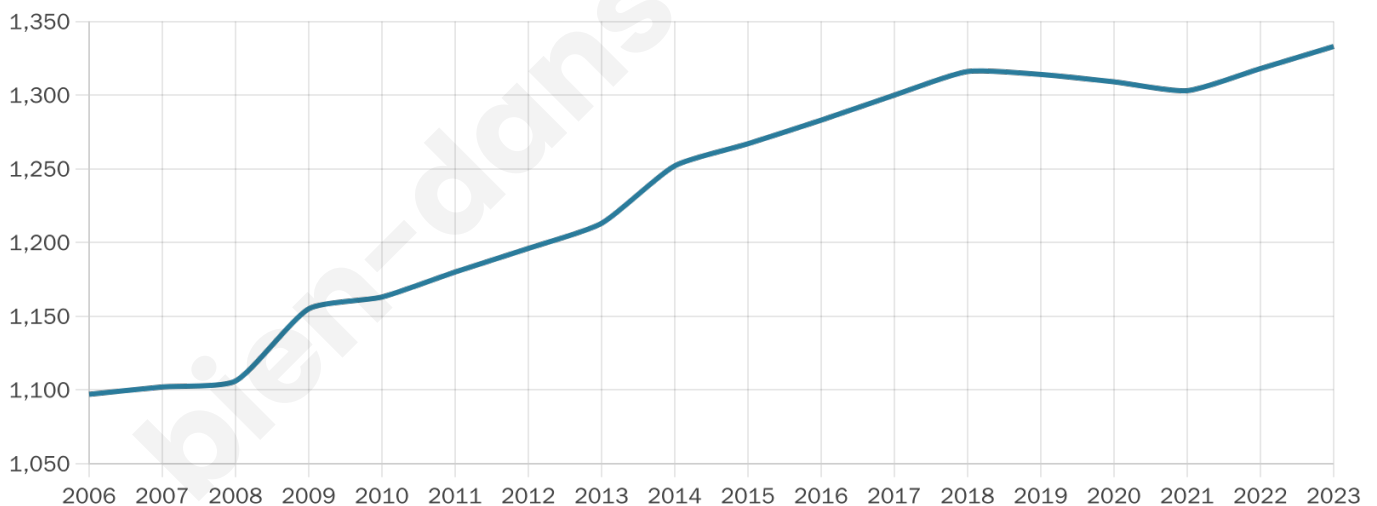
**267 h/km<sup>2</sup>**



Revenu moyen

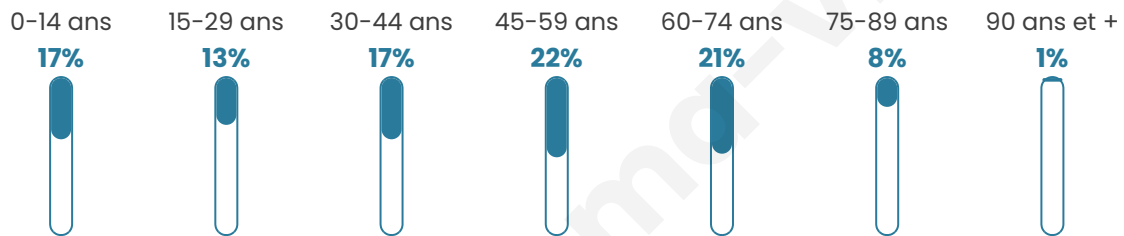
**22 020 €/an**

## Evolution du nombre d'habitants

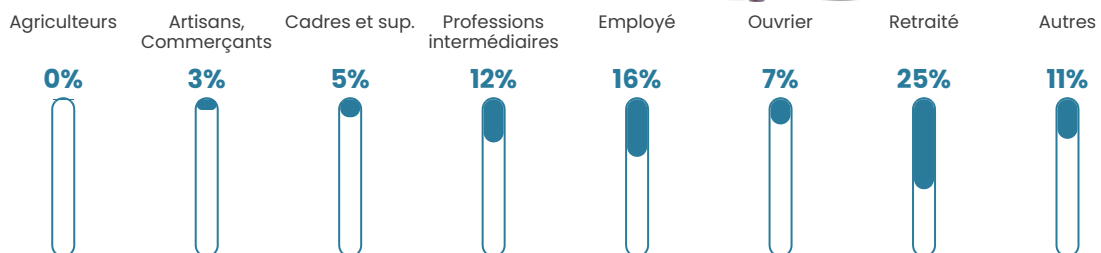


Sources : Institut national de la statistique et des études économiques (insee) selon Les dernières parutions officielles de 2024 portant sur les années 2020, 2021 et 2022.


## Tranche d'âge




## Activité professionnelle



## Niveau de diplôme















## Composition des ménages



# Profils électoraux

## Premier tour

	Marine LE PEN	30.25 %
	Emmanuel MACRON	21.27 %
	Jean-Luc MÉLENCHON	21.27 %
	Éric ZEMMOUR	7.59 %
	Jean LASSALLE	5.19 %
	Anne HIDALGO	3.67 %
	Fabien ROUSSEL	3.42 %
	Yannick JADOT	3.42 %
	Valérie PÉCRESSE	2.03 %
	Nicolas DUPONT-AIGNAN	0.76 %
	Philippe POUTOU	0.63 %
	Nathalie ARTHAUD	0.51 %



### 1 002 inscrits

Participation : 80.24%

Votes blancs : 1.49%

Votes nuls : 0.25%

## Second tour

	Emmanuel MACRON	45,76 %
	Marine LE PEN	54,24 %

### 1 003 inscrits

Participation : 80.96%

Votes blancs : 8.13%

Votes nuls : 3.33%

# Sécurité



Agressions physiques / sexuelles

0



Cambriolages

0



Vols / dégradations

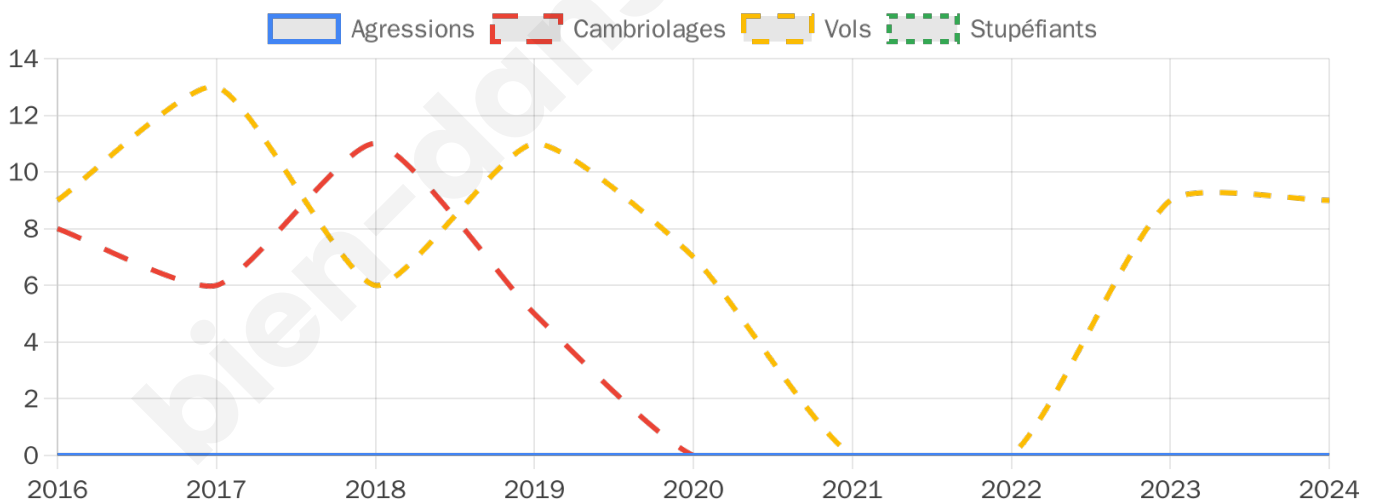
9



Stupéfiants

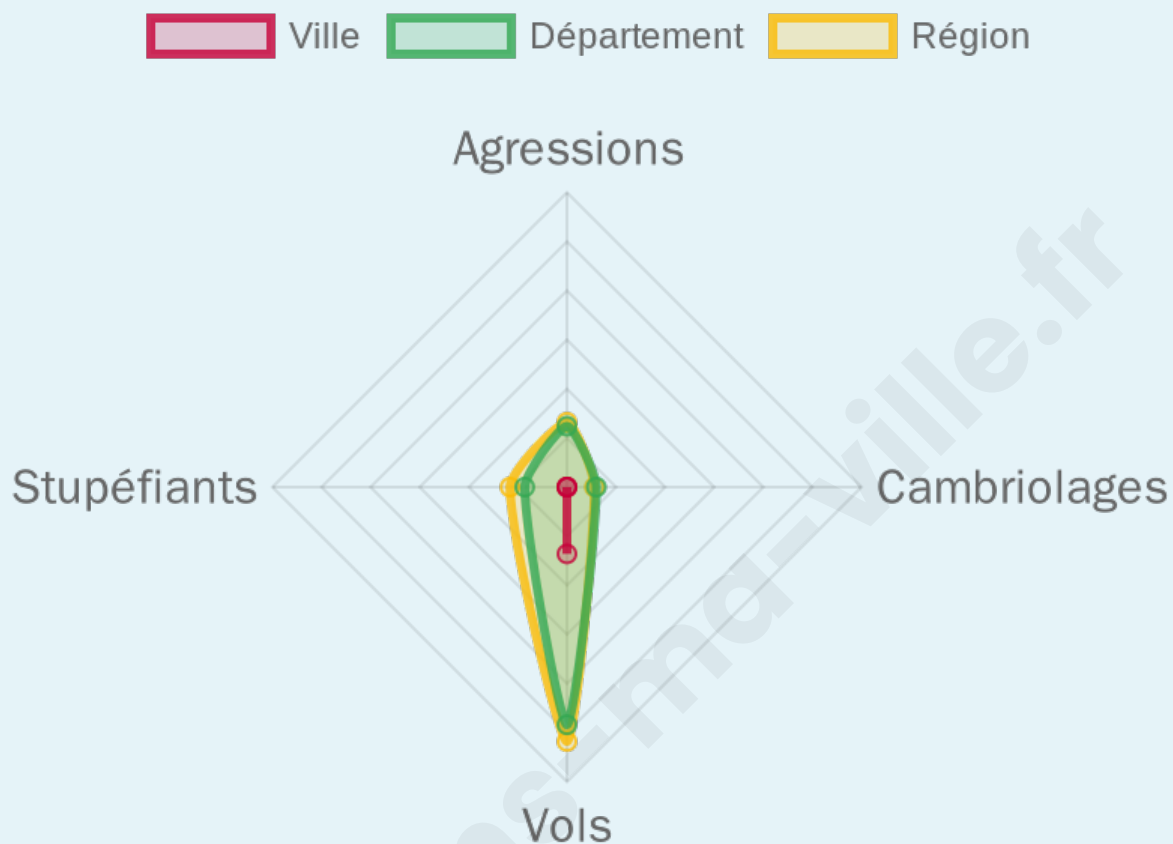
0

## Evolution du nombre d'infractions



## Pour comparer

(en proportion du nombre d'habitants)



Sources : Bases statistiques communale, départementale et régionale de la délinquance enregistrée par la police et la gendarmerie nationales selon les dernières parutions officielles de 2025 portant sur l'année 2024 ([data.gouv](https://data.gouv.fr)).

Agressions physiques / sexuelles : Violences sexuelles, coups et blessures volontaires intrafamiliaux, coups et blessures volontaires, autres coups, blessures volontaires et vols violents sans arme.

Cambriolages : Cambriolages de logements.

Vols : Vols avec armes, vols d'accessoires sur véhicules, vols dans les véhicules, vols de véhicules, vols sans violence contre des personnes, destructions, dégradations volontaires et escroqueries.

Stupéfiants : Trafic de stupéfiants dont (AFD) et usage de stupéfiants.

# Services à la population



## Commerce

Hypermarché	X <a href="#">Narbonne</a> 7km
Supermarché	X <a href="#">Saint-Marcel-sur-Aude</a> 2km
Superette	1
Boulangerie	X <a href="#">Saint-Marcel-sur-Aude</a> 1km
Boucherie	X <a href="#">Saint-Marcel-sur-Aude</a> 2km
Restaurant	1
Garage	X <a href="#">Saint-Marcel-sur-Aude</a> 1km
Station-service	X <a href="#">Saint-Marcel-sur-Aude</a> 1km
Banque	X <a href="#">Ginestas</a> 6km
La poste	X <a href="#">Névian</a> 3km
Coiffeur	1
Tabac	1
Bars / discothèque	X <a href="#">Saint-Nazaire-d'Aude</a> 2km
Bibliothèque	X <a href="#">Narbonne</a> 9km
Cinéma	X <a href="#">Narbonne</a> 9km
Vétérinaire	X <a href="#">Sallèles-d'Aude</a> 4km



## Santé

Pharmacie	1
Hôpital	X <a href="#">Narbonne</a> 8km
Laboratoire d'analyses médicales	X <a href="#">Montredon-des-Corbières</a> 5km
Etablissement pour handicapé	X <a href="#">Montredon-des-Corbières</a> 6km
EHPA	X <a href="#">Saint-Marcel-sur-Aude</a> 1km
Médecin	1
Dentiste	X <a href="#">Saint-Marcel-sur-Aude</a> 1km
Chirurgien	X <a href="#">Montredon-des-Corbières</a> 5km
Dermatologue	X <a href="#">Sallèles-d'Aude</a> 4km
Anesthésiste	X <a href="#">Montredon-des-Corbières</a> 5km
Gastro-entérologue	X <a href="#">Montredon-des-Corbières</a> 5km
Gynécologue	X <a href="#">Narbonne</a> 7km
Cancérologue	X <a href="#">Montredon-des-Corbières</a> 5km
Neurologue	X <a href="#">Montredon-des-Corbières</a> 5km
Ophthalmologue	X <a href="#">Montredon-des-Corbières</a> 5km
ORL	X <a href="#">Montredon-des-Corbières</a> 5km
Cardiologue	X <a href="#">Montredon-des-Corbières</a> 5km
Pédiatre	X <a href="#">Narbonne</a> 11km
Pneumologue	X <a href="#">Narbonne</a> 10km
Psychologue	X <a href="#">Narbonne</a> 8km
Radiologue	X <a href="#">Montredon-des-Corbières</a> 5km
Rhumatologue	X <a href="#">Narbonne</a> 8km
Sage-femme	1



## Éducation

Crèche	X <a href="#">Moussan</a> 1km
Ecole maternelle Public	X <a href="#">Moussan</a> 3km
Ecole maternelle Privé	X <a href="#">Perpignan</a> 59km
Ecole primaire Public	1
Ecole primaire Privé	X <a href="#">Montredon-des-Corbières</a> 6km
Collège Public	X <a href="#">Saint-Nazaire-d'Aude</a> 3km
Collège Privé	X <a href="#">Montredon-des-Corbières</a> 6km
Lycée Public	X <a href="#">Narbonne</a> 9km
Lycée Privé	X <a href="#">Narbonne</a> 7km

Sources : Base Sirene des entreprises et de leurs établissements selon les dernières parutions officielles de 2025 portant sur l'année 2024 ([data.gouv](#)). Liste, localisation et tarifs des professionnels de santé selon les dernières parutions officielles de 2025 portant sur l'année

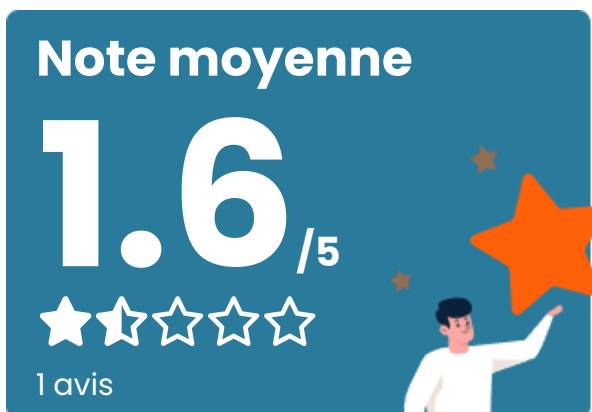
2024 ([opendatasoft](#)) et FINISS Extraction du Fichier des établissements selon les dernières parutions officielles de 2025 portant sur l'année 2024 ([data.gouv](#)). Adresse et géolocalisation des établissements d'enseignement du premier et second degrés selon les dernières parutions officielles de 2025 portant sur l'année 2024 ([data.education.gouv](#))

bien-dans-ma-ville.fr

## Villes autour de Marcorignan

Ville	Habitants	Superficie	Pop densité	Pop active	Taux chômage	Revenu moyen	Prix immobilier
Saint-Marcel-sur-Aude (7 avis)	2 014	8 km <sup>2</sup>	252 h/km <sup>2</sup>	44%	6.1%	20 990 €/an	1 829 €/m <sup>2</sup>
Saint-Nazaire-d'Aude (12 avis)	2 118	8 km <sup>2</sup>	265 h/km <sup>2</sup>	43%	5.3%	21 930 €/an	1 985 €/m <sup>2</sup>
Névian (1 avis)	1 286	14 km <sup>2</sup>	92 h/km <sup>2</sup>	50%	4.1%	22 270 €/an	1 534 €/m <sup>2</sup>
Moussan (8 avis)	2 093	14 km <sup>2</sup>	150 h/km <sup>2</sup>	48.9%	6.2%	22 710 €/an	1 851 €/m <sup>2</sup>
Raissac-d'Aude	222	5 km <sup>2</sup>	44 h/km <sup>2</sup>	41.9%	4.5%	19 780 €/an	1 739 €/m <sup>2</sup>
Villedaigne (1 avis)	599	2 km <sup>2</sup>	300 h/km <sup>2</sup>	35.7%	6.3%	17 280 €/an	1 848 €/m <sup>2</sup>
Sallèles-d'Aude (1 avis)	3 179	12 km <sup>2</sup>	265 h/km <sup>2</sup>	43.3%	7.2%	21 870 €/an	1 645 €/m <sup>2</sup>
Ginestas (2 avis)	1 611	9 km <sup>2</sup>	179 h/km <sup>2</sup>	41.4%	4.5%	21 930 €/an	1 921 €/m <sup>2</sup>
Montredon-des-Corbières (1 avis)	1 485	17 km <sup>2</sup>	87 h/km <sup>2</sup>	43.8%	4.4%	21 540 €/an	1 808 €/m <sup>2</sup>
Ventenac-en-Minervois	644	6 km <sup>2</sup>	107 h/km <sup>2</sup>	35.2%	3.3%	22 260 €/an	1 873 €/m <sup>2</sup>
Canet	1 873	14 km <sup>2</sup>	134 h/km <sup>2</sup>	44.2%	6.9%	21 930 €/an	1 950 €/m <sup>2</sup>
Mirepeisset	750	5 km <sup>2</sup>	150 h/km <sup>2</sup>	45.5%	6.1%	21 260 €/an	1 999 €/m <sup>2</sup>
Cuxac-d'Aude (7 avis)	4 079	21 km <sup>2</sup>	194 h/km <sup>2</sup>	41.5%	5.8%	20 520 €/an	1 552 €/m <sup>2</sup>
Paraza (1 avis)	700	9 km <sup>2</sup>	78 h/km <sup>2</sup>	39%	6.9%	20 830 €/an	1 837 €/m <sup>2</sup>
Sainte-Valière	534	6 km <sup>2</sup>	89 h/km <sup>2</sup>	44.2%	6.4%	20 560 €/an	1 547 €/m <sup>2</sup>

# Avis sur la ville de Marcorignan



## Moyenne par critère



## Villes autour de Marcorignan

Ville	Note globale	Sécurité	Éducation	Sport Loisir	Environnement	Vie pratique
Saint-Marcel-sur-Aude (7 avis)	3.2	3.6	3.7	2.9	3.0	3.0
Saint-Nazaire-d'Aude (12 avis)	2.7	2.7	3.1	2.5	2.8	2.3
Névian (1 avis)	3.0	<b>0.0</b>	<b>4.0</b>	<b>4.0</b>	<b>4.0</b>	3.0
Moussan (8 avis)	3.5	<b>4.0</b>	<b>4.1</b>	3.0	3.8	2.4
Raissac-d'Aude	-	-	-	-	-	-
Villedaigne (1 avis)	2.4	2.0	3.0	3.0	2.0	2.0
Sallèles-d'Aude (1 avis)	<b>4.0</b>	<b>4.0</b>	<b>4.0</b>	<b>4.0</b>	<b>4.0</b>	<b>4.0</b>
Ginestas (2 avis)	<b>4.2</b>	<b>4.5</b>	<b>4.5</b>	3.0	<b>4.5</b>	<b>4.5</b>
Montredon-des-Corbières (1 avis)	3.2	<b>4.0</b>	3.0	3.0	3.0	3.0
Ventenac-en-Minervois	-	-	-	-	-	-
Canet	-	-	-	-	-	-
Mirepeisset	-	-	-	-	-	-
Cuxac-d'Aude (7 avis)	2.5	2.0	3.1	2.9	2.1	2.3
Paraza (1 avis)	3.2	3.0	3.0	3.0	<b>4.0</b>	3.0
Sainte-Valière	-	-	-	-	-	-



# **Vous aimez votre ville ? Notez-la !**

Et faites-nous part de vos remarques constructives



Avec

**BIEN** dans ma **VILLE** 